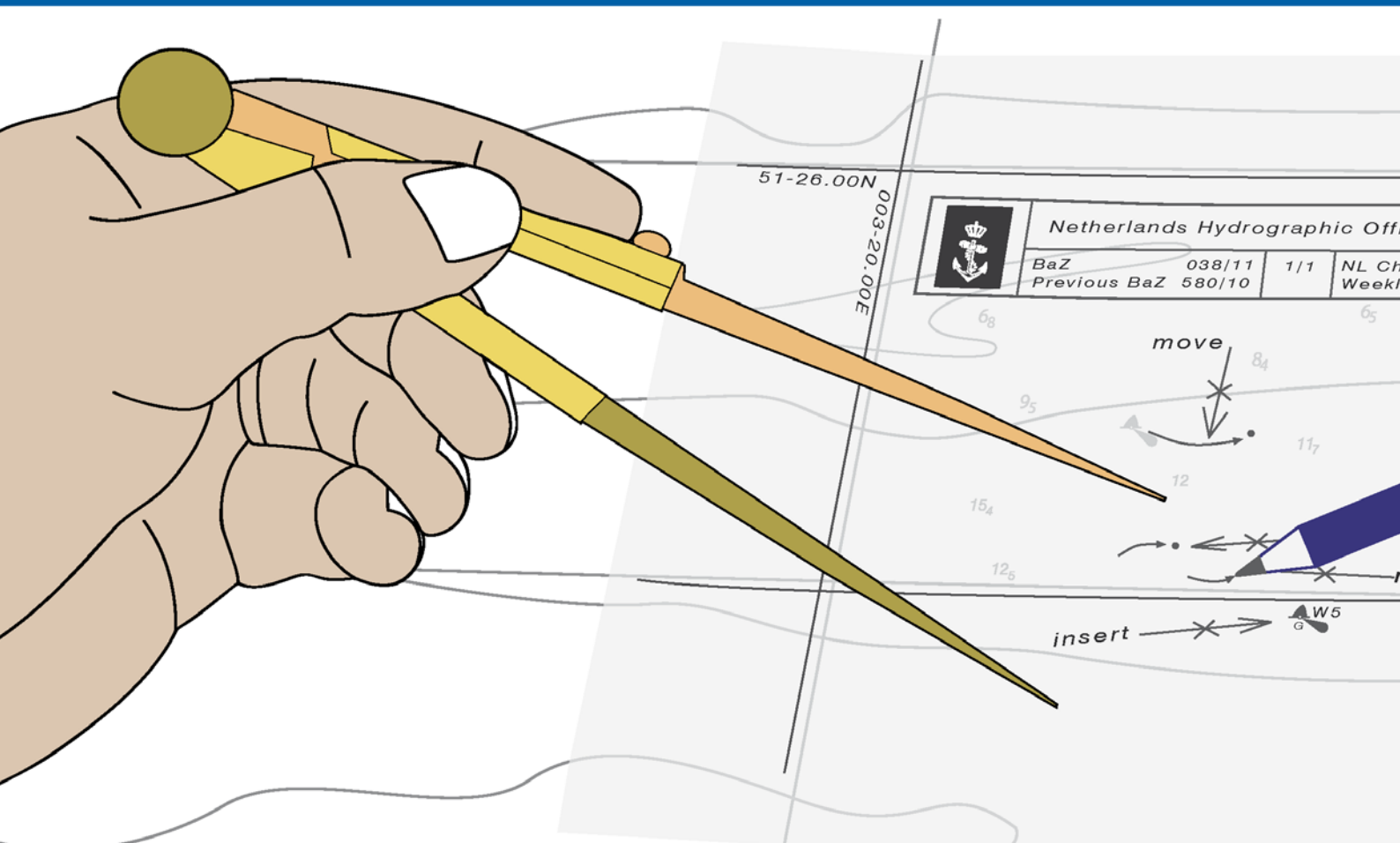




Koninklijke Marine

BaZ | 2021

34 | BAZ 298-306
Berichten aan Zeevarenden
Netherlands Notice to Mariners



146^e jaargang 26-8-2021
Dienst der Hydrografie

Erkende verkoopagenten van Nederlandse Hydrografische publicaties (Resellers licenced to distribute Netherlands Nautical Publications)

De Berichten aan Zeevarenden (BaZ) verschijnen wekelijks en zijn te verkrijgen:

- als printversie (PDF) via internet

<http://www.defensie.nl/onderwerpen/berichten-aan-zeevarenden/inhoud/weekedities>

- via de Database <http://www.defensie.nl/onderwerpen/berichten-aan-zeevarenden/inhoud/database>

- als boekje (tegen betaling) bij een aantal A-agenten.

- de catalogus vindt u op

<http://www.defensie.nl/onderwerpen/hydrografie/documenten/publicaties/2014/12/02/catalogus-hp7>

A-agenten: (bijgewerkte kaarten)

Amsterdam: **L.J. Harri BV**, Prins Hendrikkade 94/95 "Schreierstoren", 1012 AE Amsterdam,
Tel. +31 (0)20 - 6248052; Fax. +31 (0)20 - 6258086;

Website: www.ljharri.nl ; e-mail: ljharri@xs4all.nl

Delfzijl: **Datema Delfzijl BV**, Zeesluizen 8, 9936 HX Delfzijl,
Tel. +31 (0)596 - 635252; Fax. +31 (0)596 - 615245;

Website: www.datema.nl ; e-mail: sales@datema.nl

Rotterdam **OneOcean (Nederlands) BV**, Parmentierplein 20, 3088 GN Rotterdam,
Tel. +31 (0)10 - 4167622;

Website: www.oneocean.com ; e-mail: netherlands@oneocean.com

Datema Rotterdam, Galvanistraat 148, 3029 AD Rotterdam,
Tel. +31 (0)10 - 4366188; Fax. +31 (0)10 - 4365511 ; e-mail: rotterdam@datema.nl

Harri Trading BV, Van Weerden Poelmanweg 4, 3088 EB Rotterdam,
Tel. +31 (0)10 - 4290333; Fax. +31 (0)10 - 4282324;

Website: www.harritrading.nl ; e-mail: info@harritrading.nl

Antwerpen: **Bogerd/Martin & Co.**, Oude Leeuwenrui 37, 2000 Antwerpen,
Tel. +32 (0)32134170; Fax. +32 (0)32326167;

Website: www.martin.be ; e-mail: sales@martin.be

Bremen: **"Seekarte" Kpt. A. Dammeyer**, Korffsdeich 3, D-28217 Bremen,
Tel. +49 (0)4213032780;

Website: www.seekarte.com e-mail: seekarte@seekarte.de

London: **OneOcean Group Limited**, Unit 4, Voltage Mollison Avenue, Enfield EN3 7XQ
Tel. +44 (0) 1992805200 ; Fax +44 (0) 1992805410 ;

Website: www.oneocean.com ; e-mail : sales@oneocean.com

B-agenten:

Scheveningen: **Vrolijk Watersport Scheveningen**, Visafslag 1, (Hal 18-20), 2583 DM Den Haag,
Tel: +31 (0) 70 - 4168282, Fax: +31 (0) 70 - 3060497,

Website: www.vrolijk.nl ; e-mail : winkel@vrolijk.nl ;

St Ives: **Imray Laurie Norie & Wilson Ltd**, Wych House, The Broadway, St Ives, Huntingdon,
Cambridgeshire PE17 4BT, Tel. +44 - (0)1480 - 462114; Fax. +44 - (0)1480 - 496109

Website: www.imray.com ; e-mail: ilnw@imray.com

Bielefeld: **Delius Klasing Verlag GMBH**, Kammerratsheide 30a, Postfach 101671, D-33609
Bielefeld, Tel: +49 (0) 521 - 559000; Fax. +49 (0)521 - 559116;

Website: www.delius-klasing.de ; e-mail: info@delius-klasing.de

Voorwoord

- Overeenkomstig SOLAS-bepalingen en het Scheepvaart Reglement Westerschelde dienen de officieel uitgegeven zeekaarten en boekwerken met Berichten aan Zeevarenden (BaZ) bijgewerkt te worden. Algemene richtlijnen voor het gebruik van BaZ staan beschreven in de jaarlijkse BaZ1 in Hoofdstuk 3, British Admiralty NP 100 (Mariner's Handbook) en NP 294 (How to keep your Admiralty Charts up-to-date).
- Berichten aan Zeevarenden hebben alleen betrekking op Nederlandse kaarten en hydrografische publicaties. Berichten van toepassing op buitenlands gebied op Nederlandse kaarten worden overgenomen van de hydrografische dienst van het betreffende land. Berichten bevatten algemene mededelingen, correcties op kaarten of boeken, voorlopige (P) of tijdelijke (T) berichten of een overzicht.
- Gegevens die ten grondslag liggen aan berichten worden waar nodig kartografisch gegeneraliseerd. De berichten zijn alleen bedoeld om de publicaties genoemd in het bericht te kunnen corrigeren. P- of T-berichten worden in principe alleen voor de grootste schaal kaart uitgegeven.
- Posities worden vermeld in het referentiestelsel (geodetisch datum) dat overeenkomt met dat van de betrokken kaart. Het referentiestelsel is altijd op de kaart vermeld. Onjuiste interpretatie van de referentiestelsels kan leiden tot positiefouten van enkele honderden meters.
- Richtingen, peilingen, geleidelijnen en lichtsectoren worden rechtwijzend gegeven, in graden, gerekend vanuit zee.
- Diepten en hoogten worden gegeven in dezelfde eenheid en herleid tot hetzelfde referentievlak als gebruikt in de betrokken kaart.
- Nadruk van de berichten is toegestaan mits volledig, ongewijzigd en met bronvermelding.
- De Chef der Hydrografie verzoekt u dringend vermoede of nieuwe gevaren en onjuistheden in publicaties te melden.

De Chef der Hydrografie

Van Alkemadelaan 786, 2597 BC Den Haag, Corr. Postbus 10000, 1780 CA Den Helder.
tel. +31 (0)70 3162817, Website: www.hydro.nl ; e-mail ; baz@hydro.nl

Preface

- *In accordance with SOLAS-regulations and the Scheepvaart Reglement Westerschelde official published nautical charts and books have to be kept corrected by means of Notices to Mariners (NL NM). General guidelines for the use of NL NM are described in the annual NtM1 in Chapter 3, British Admiralty NP 100 (The Mariner's Handbook) and NP 294 (How to keep your Admiralty Charts up-to-date).*
- *Netherlands Notices to Mariners are only applicable for Netherlands nautical charts and hydrographic publications. Notices concerning foreign waters on Netherlands charts are adopted from the hydrographic service of that specific country. Notices contain general announcements, corrections for charts or books, preliminary (P) or temporary (T) notices or a summary.*
- *Data on which the notices are based are if necessary cartographically generalised. The notices are meant only to correct the publications that are stated in the notice. P and T notices are published on the largest scale charts only.*
- *Positions are given in the reference system (geodetic datum) that corresponds with that of the relevant chart. The reference system is always printed on the chart. Incorrect interpretation of the reference system can lead to errors in the position of several hundreds of metres.*
- *Directions, bearings, leading lines and light sectors are true, in degrees, reckoned from seawards.*
- *Depths and heights are given in the same unit and are reduced to the same reference level as used in the relevant chart.*
- *Reprinting of the notices is allowed if complete, unchanged and with acknowledgement.*
- *The Hydrographer of the Netherlands Navy urges you strongly to report suspected or new dangers and errors in publications.*

Hydrographer of the Netherlands Navy

Van Alkemadelaan 786, NL-2597 BC Den Haag, Corr. P.O. Box 10000, NL-1780 CA Den Helder,
tel. +31 (0)70 3162817, Internetpage: www.hydro.nl ; e-mail ; baz@hydro.nl

Lijst met gebruikte afkortingen in de wekelijkse Berichten aan Zeevarenden.

(P)	Preliminary: voorlopig BaZ
(T)	Temporary: tijdelijk BaZ
BSH	Bundesamt für Seeschifffahrt und Hydrographie (Duitse hydrografische dienst)
CNB	Centraal Nautisch Beheer Noordzeekanaalgebied
ECDIS	Electronic Chart Display and Information System: officieel elektronisch kaartstelsel
ED50	European Datum 1950: horizontale datum waarin posities worden uitgedrukt
ENC	Electronic Navigational Chart: officiële elektronische vectorkaart
GNA	Gemeenschappelijke Nautische Autoriteit (Westerschelde)
GST	Geodatastyrelsen (Deense hydrografische dienst)
HBA	Havenbedrijf Amsterdam
HBR	Havenbedrijf Rotterdam
HOV	Hydrografisch Opname Vaartuig van de Dienst der Hydrografie
HP	Hydrografische Publicatie: boekwerk van de Dienst der Hydrografie
HYD	Dienst der Hydrografie (Nederlandse hydrografische dienst)
IALA	International Association of Lighthouse Authorities
IHO	International Hydrographic Organization
INT	INTERNATIONALE kaart
KW	Kustwacht Nederland
MAS	Maritieme Autoriteit Suriname
NAP	Normaal Amsterdams Peil
NGA	National Geospatial-Intelligence Authority (amerikaanse hydrografische dienst)
NP	Nautical Publication: boekwerk van de UKHO
NtM	Notices to Mariners
PNR	Projectnummer van de Nederlandse Dienst der Hydrografie
pos	Positie
RWS Berna WSW	Rijkswaterstaat Noord-Nederland Waddenzee
RWS CMIJ	Rijkswaterstaat Centrale Meldpost IJsselmeer
RWS DZD	Rijkswaterstaat District Noord Zee en Delta (Zeeuwse wateren m.u.v. Westerschelde)
RWS MD	Rijkswaterstaat Markeringsdienst Zee en Delta
RWS Waterkamer	Rijkswaterstaat Waterdienst Waterkamer
RWS WNZ	Rijkswaterstaat West-Nederland Zuid (Dordrecht)
SHOM	Service Hydrographique et Oceanographique de la Marine (Franse hydrografische dienst)
SodM	Staatstoezicht op de Mijnen
UKHO	United Kingdom Hydrographic Office (Britse hydrografische dienst)
VDH	Verkeersdienst Den Helder
VH	Vlaamse Hydrografie
VHF	Very High Frequency
WGS84	World Geodetic System 1984: Coördinatenreferentiesysteem waarin GPS posities worden uitgedrukt.
WSA Emden	Wasser- und Schifffahrtsamt Emden

List of Abbreviations used in weekly editions of NtM

(P)	<i>Preliminary NtM</i>
(T)	<i>Temporary NtM</i>
BSH	<i>Bundesamt für Seeschifffahrt und Hydrographie (German HO)</i>
CNB	<i>Central Nautic Management North Sea Canal</i>
ECDIS	<i>Electronic Chart Display and Information System (official)</i>
ED50	<i>European Datum 1950: horizontal datum for defining a position</i>
ENC	<i>Electronic Navigational Chart</i>
GNA	<i>Common Nautic Management (Westerschelde)</i>
GST	<i>Geodatastyrelsen (Danish HO)</i>
HBA	<i>Port of Amsterdam</i>
HBR	<i>Port of Rotterdam</i>
HOV	<i>Hydrographic Survey Vessel</i>
HO	<i>Hydrographic Office (national service)</i>
HP	<i>Hydrographic Publication of the dutch HO</i>
HYD	<i>Dutch Hydrographic Office</i>
IALA	<i>International Association of Lighthouse Authorities</i>
IHO	<i>International Hydrographic Organization</i>
INT	<i>INTERNATIONAL chart</i>
KW	<i>Netherlands Coast Guard</i>
MAS	<i>Maritime Authority Suriname</i>
NAP	<i>Normaal Amsterdams Peil, a vertical Dutch chart datum</i>
NGA	<i>National Geospatial-Intelligence Authority (HO of the United States)</i>
NP	<i>Nautical Publication of the UKHO</i>
NtM	<i>Notices to Mariners</i>
PNR	<i>Project number of the Dutch Hydrographic Office</i>
pos	<i>position</i>
RWS	<i>Ministry of Infrastructure and the Environment</i>
RWS Berna WSW	<i>Notices to shipping Waddenzee</i>
RWS CMIJ	<i>Notices to shipping IJsselmeer</i>
RWS DZD	<i>Notices to shipping Zeeuwse wateren (not including Westerschelde)</i>
RWS MD	<i>Service for maintenance of navigational aids</i>
RWS Waterkamer	<i>Waterway information centre</i>
RWS WNZ	<i>Notices to shipping Dordrecht</i>
SHOM	<i>Service Hydrographique et Oceanographique de la Marine (French HO)</i>
SodM	<i>State authority on Mining</i>
UKHO	<i>United Kingdom Hydrographic Office</i>
VDH	<i>Trafficcentre Den Helder</i>
VHF	<i>Very High Frequency</i>
WGS84	<i>World Geodetic System 1984: standard coordinate system for the Earth.</i>
WSA Emden	<i>Wasser- und Schifffahrtsamt Emden</i>

Inhoudsopgave

Kruisverwijzing / <i>Cross reference</i>	5
Algemene berichten / <i>General notices</i>	6
Opgeheven (P) en (T) berichten / <i>Cancelled (P) and (T) notices</i>	6
Berichten Zeekaarten / <i>Notices Nautical charts</i>	6
Berichten 1800 serie kaarten / <i>Notices 1800 series charts</i>	10
Berichten Hydrografische publicaties / <i>Notices Hydrographic publications</i>	12
Meetinstrumenten / <i>Measuring instruments list</i>	13
Actuele (P) en (T) berichten / <i>Current (P) and (T) notices</i>	16
Cumulatieve lijst van BaZ's / <i>Cumulative list of NL NM</i>	23

Kruisverwijzing / *Cross reference*

In de hoofdstukken Zeekaarten, 1800 Serie kaarten en Hydrografische publicaties van dit document zijn de Berichten aan Zeevarenden gerangschikt op BaZ-nummer. Onderstaand overzicht toont deze berichten per kaartnummer en het nummer van de hydrografische publicatie.

In the Nautical charts, 1800 Series charts and Hydrographic publications sections of this document the Notices to Mariners are sorted by NL NM-number. The overview below displays these notices sorted by chart and hydrographic publication number.

Zeekaarten / *Nautical Charts*

Kaart / <i>Chart</i>	BaZ / <i>NL NM</i>	
1037	*298/21	*306/21
110	*301(T)/21	*299(T)/21
125	305(T)/21	
1458	*303/21	
1460	*304/21	
2716	*302(T)/21	

1800 serie kaarten / *1800 series charts*

Kaart / <i>Chart</i>	BaZ / <i>NL NM</i>		
1801	*301(T)/21	*299(T)/21	
1810	*300(T)/21		
1811	*303/21		
1812	*303/21	*304/21	*298/21

Hydrografische publicaties / *Hydrographic publications*

Publication	BaZ / <i>NL NM</i>
--------------------	---------------------------

NIL

Algemene berichten / General notices

NIL

Opgeheven (P) en (T) berichten / Cancelled (P) and (T) notices

Kaart / Chart	Int.	BaZ / NL NM	Opgeheven / Cancelled
2716		*294(T)/17	26 aug 2021, SINT MAARTEN. PHILIPSBURG. SIMPSON BAY. OYSTERPOND
1805		*143(T)/20	26 aug 2021, VEERSE MEER. OOSTWATERING.




Berichten Zeekaarten / Notices Nautical charts





***298/21** NOORDZEE. NORDERNEYER SEEGAT. NORDERELBE.

Kaart / Chart	Int. / Int.	Vorig BaZ / Prev. NL NM	Uitgave / Edition	Itemnr. / Itemno.
1037	1045	296/21	May 2018	3
3 Aanbrengen Insert	 Iso.4s Norderelbe		op / at	54-03,06 N 008-25,43 E

Bron / Source: HYD; PNR 0798-2021-2.

***299(T)/21** AANLOOP WESTERSCHELDE. WESTPIT. WINDFARM
BORSSELE.

Kaart / Chart	Int. / Int.	Itemnr. / Itemno.
110	1473	1, 2, 3, 4, 5, 6, 7
1 Aanbrengen Insert	 rec	op / at 51-39,81 N 003-09,11 E 51-39,18 N 003-09,79 E 51-38,59 N 003-08,43 E 51-39,24 N 003-07,76 E
2 Aanbrengen Insert		op / at 51-39,15 N 003-08,40 E
3 Aanbrengen Insert		op / at 51-39,32 N 003-08,83 E

<u>4</u>	Aanbrengen <i>Insert</i>		VQ TEN-N	op / at	51-39,81 N 003-09,11 E
<u>5</u>	Aanbrengen <i>Insert</i>		VQ(3)5s TEN-E	op / at	51-39,18 N 003-09,79 E
<u>6</u>	Aanbrengen <i>Insert</i>		VQ(6)+LFI.10s TEN-Z	op / at	51-38,59 N 003-08,43 E
<u>7</u>	Aanbrengen <i>Insert</i>		VQ(9)10s TEN-W	op / at	51-39,24 N 003-07,76 E

Bron / Source: GNA Bass 072/2021; PNR 1756-2021-1.

***301(T)/21** NOORDZEE. AANLOOP SCHELDEMONDEN.
KRABBENGAT.

Kaart / Chart	Int. / Int.	Itemnr. / Itemno.
110	1473	1

<u>1</u>	Aanbrengen <i>Insert</i>		VQ(9)10s Supp-W	op / at	51-42,06 N 003-39,83 E
----------	-----------------------------	---	--------------------	---------	------------------------

Bron / Source: GNA Bass 077/2021; PNR 1847-2021-1.

***302(T)/21** SINT MAARTEN. OYSTERPOND.

Kaart / Chart	Int. / Int.	Itemnr. / Itemno.
2716.F	n.a.	1

1 Ten gevolge van de schade door orkaan Irma kunnen navigatie objecten beschadigd, onbetrouwbaar of verdwenen zijn in de wateren bij Oysterpond. Ongekarteerde gevaren voor scheepvaart kunnen voorkomen in het gebied.

Due to the damage by hurricane Irma, many aids to navigation may be damaged, missing, unreliable or destroyed in the waters of Oysterpond. Uncharted hazards to shipping may exist in the area.

Bron / Source: HYD; PNR 1893-2021-1.

***303/21** WADDENZEE. AMELAND. MOLENGAT.

Kaart / Chart	Int. / Int.	Vorig BaZ / Prev. NL NM	Uitgave / Edition	Itemnr. / Itemno.
1458	n.a.	123/21	okt 2019	1

1 Aanbrengen Aanbrengen/Insert 0m op / at 53-24,12 N 005-41,11 E
Insert depth contour



Bron / Source: HYD; PNR 1894-2021-1.

***304/21** NOORDZEE. GRONDEN VAN LAUWERS.

Kaart / Chart	Int. / Int.	Vorig BaZ / Prev. NL NM	Uitgave / Edition	Itemnr. / Itemno.
1460	1461	210/21	jan 2018	1

1 Verander op / at 53-32,75 N 006-24,60 E
Change

5₄

in / into

Aanbrengen/Insert 5m
depth contour



Bron / Source: HYD; PNR 1873-2021-1.

305(T)/21 NOORDZEE. BREEVEERTIEN.

Kaart / Chart	Int. / Int.	Itemnr. / Itemno.
125	1422	1, 2

1 Schrappen van / from 52-36,65 N 003-50,32 E
Delete



2 Aanbrengen Swift 10 op / at 52-36,70 N 003-50,40 E
Insert



Bron / Source: UKHO Riglist 34/2021; PNR 1853-2021-4.

***306/21** NOORDZEE. DUITSE BOCHT. ENBW HOHE SEE
WINDPARK.

Refereert aan BaZ/refers to NL NM: *296/21

Kaart / Chart	Int. / Int.	Vorig BaZ / Prev. NL NM	Uitgave / Edition	Itemnr. / Itemno.
1037	1045	298/21	May 2018	1
<u>1</u> Aanbrengen Insert	Obstn		op / at	54-18,87 N 006-14,98 E





Dit is een correctie van BaZ 296/21.

This is a correction of BaZ 296/21.

Bron / Source: WSA Elbe-Nordsee 136/2021; PNR 1929-2021-1.





Berichten 1800 serie kaarten / Notices 1800 series charts

*298/21 NOORDZEE. NORDERNEYER SEEGAT. NORDERELBE.

Kaart / Chart	Int. / Int.	Vorig BaZ / Prev. NL NM	Uitgave / Edition	Itemnr. / Itemno.
1812.10	n.a.	285/21	apr 2021	1, 2
<u>1</u> Schrappen Delete	 VQ(3)5s		van / from	53-47,92 N 007-12,64 E
<u>2</u> Schrappen Delete	 VQ(9)10s		van / from	53-47,92 N 007-12,19 E

Bron / Source: HYD; PNR 0798-2021-2.

*299(T)/21 AANLOOP WESTERSCHELDE. WESTPIT. WINDFARM BORSELE.

Kaart / Chart	Int. / Int.	Itemnr. / Itemno.
1801.5	n.a.	1, 2, 3, 4, 5, 6, 7
<u>1</u> Aanbrengen Insert	 rec	op / at
		51-39,81 N 003-09,11 E
		51-39,18 N 003-09,79 E
		51-38,59 N 003-08,43 E
		51-39,24 N 003-07,76 E
<u>2</u> Aanbrengen Insert		op / at
		51-39,15 N 003-08,40 E
<u>3</u> Aanbrengen Insert		op / at
		51-39,32 N 003-08,83 E
<u>4</u> Aanbrengen Insert	 VQ TEN-N	op / at
		51-39,81 N 003-09,11 E

5 Aanbrengen
Insert  VQ(3)5s
TEN-E op / at 51-39,18 N 003-09,79 E

6 Aanbrengen
Insert  VQ(6)+LFI.10s
TEN-Z op / at 51-38,59 N 003-08,43 E

7 Aanbrengen
Insert  VQ(9)10s
TEN-W op / at 51-39,24 N 003-07,76 E

Bron / Source: GNA Bass 072/2021; PNR 1756-2021-1.

***300(T)/21** IJSSELMEER. LEMSTERGEUL. NOORDERMEERDIJK.

Kaart / Chart 1810.4 **Int. / Int.** n.a. **Itemnr. / Itemno.** 1, 2, 3

1 Aanbrengen
Insert NM 12A  op / at 52-49,33 N 005-37,96 E

2 Aanbrengen
Insert NM 12B  op / at 52-49,51 N 005-38,16 E

3 Aanbrengen
Insert NM 11A  op / at 52-49,38 N 005-38,19 E

Bron / Source: RWS MD 478/2021; PNR 1889-2021-1.

***301(T)/21** NOORDZEE. AANLOOP SCHELDEMONDEN.
KRABBENGAT.

Kaart / Chart 1801.5 **Int. / Int.** n.a. **Itemnr. / Itemno.** 1

1 Aanbrengen
Insert  VQ(9)10s
Supp-W op / at 51-42,06 N 003-39,83 E

Bron / Source: GNA Bass 077/2021; PNR 1847-2021-1.

***303/21** WADDENZEE. AMELAND. MOLENGAT.

Kaart / Chart	Int. / Int.	Vorig BaZ / Prev. NL NM	Uitgave / Edition	Itemnr. / Itemno.
1811.6	n.a.	295/21	apr 2021	1
1812.2	n.a.	298/21	apr 2021	1
1 Aanbrengen Insert		Aanbrengen/Insert 0m depth contour	op / at	53-24,12 N 005-41,11 E

0₅

Bron / Source: HYD; PNR 1894-2021-1.

***304/21** NOORDZEE. GRONDEN VAN LAUWERS.

Kaart / Chart	Int. / Int.	Vorig BaZ / Prev. NL NM	Uitgave / Edition	Itemnr. / Itemno.
1812.9	n.a.	303/21	apr 2021	1
1 Verander Change			op / at	53-32,75 N 006-24,60 E

5₄

in / into

4₃

Aanbrengen/Insert 5m
depth contour

Bron / Source: HYD; PNR 1873-2021-1.

Berichten Hydrografische publicaties / Notices Hydrographic publications

NIL

Meetinstrumenten / Measuring instruments list

Overzicht van tijdelijke meetinstrumenten in het Nederlands zeegebied, binnenwateren en aangrenzend buitenlands gebied. Scheepvaart wordt verzocht niet te vissen noch te ankeren in de nabijheid van deze posities en op ruime afstand te passeren. Alleen de meest grootschalige kaart wordt genoemd.

Meetinstrumenten zonder markering worden als "unmarked" in de kolom "Licht/Light" aangeduid.

Summary of temporary measuring instruments in the Netherlands sea area, inland waters and adjacent foreign waters. Shipping is requested not to fish nor anchor near these positions and to give a wide berth. Please note that only the largest scale chart is quoted. Measuring instruments without markings are indicated as "unmarked" in the "Licht/Light" column.

N Nieuw / *New*

V Verwijderd / *Deleted*

G Gewijzigd / *Changed*

	Naam <i>Name</i>	Vaarwater <i>Waters</i>	Licht <i>Light</i>	Positie <i>Position</i>		Kaart <i>Chart</i>	1800 Serie <i>1800 Series</i>
	DM 1	De Panne	Q	51-13,82 N	002-52,91 E		1801.2
	aKust1	Stroombank	Fl(5)Y.20s	51-14,21 N	002-48,78 E		1801.2
	aKust201	Kleine Rede	Fl.Y.5s	51-14,84 N	002-55,46 E	1035	1801.2, 1801.3
G	RWS-9	Westerschelde		51-23,99 N	003-39,91 E	116, 120	1803.2, 1801.4
	aKust12	Noordoost van Oostende		51-24,09 N	003-18,16 E		1801.3
G	RWS-7	Westerschelde		51-24,53 N	003-38,68 E	116, 120	1803.2, 1801.4
G	RWS-5	Westerschelde		51-24,61 N	003-38,18 E	116, 120	1803.2, 1801.4
N	Meet HP-B	Westerschelde	unlit	51-24,62 N	003-38,46 E	116, 120	1803.2, 1801.4
G	RWS-3	Westerschelde		51-24,67 N	003-37,70 E	116, 120	1803.2, 1801.4
N	Meet HP-A	Westerschelde	unlit	51-24,67 N	003-38,04 E	116, 120	1803.2, 1801.4
	ZS 7	Pietermanskreek	Fl.Y.4s	51-28,04 N	004-08,90 E		1805.7
	ZS 6	Pietermanskreek	Fl.Y.4s	51-28,89 N	004-07,72 E		1805.7
	ZS 5	Lodijksche Gat	Fl.Y.4s	51-29,10 N	004-10,01 E		1805.7
	VM 1	Veersemeer	Fl.Y.4s	51-30,38 N	004-06,35 E		1805.7
	BOSKALI S 2	Oosterschelde	Fl(5)Y.20s	51-31,14 N	003-42,79 E	110	1805.2, 1805.3
	WW_MP 1	Oosterschelde		51-31,94 N	003-57,04 E		1805.5
	WW_MP 2	Oosterschelde		51-32,02 N	003-57,05 E		1805.5
		Slikken va den Dortsman	unlit	51-32,04 N	004-02,86 E		1805.5, 1805.7
	ZS 3	Inloop Zandkreek	Fl.Y.4s	51-32,89 N	003-53,48 E		1805.5
	ZS 2	Inloop Zandkreek	Fl.Y.4s	51-33,10 N	003-54,67 E		1805.5
	ZS 1	Inloop Zandkreek	Fl.Y.4s	51-33,55 N	003-55,46 E		1805.5
	ZS 4	Brabantsche Vaarwater	Fl(5)Y.20s	51-34,49 N	003-57,92 E		1805.5
	VM 2	Veersemeer	Fl.Y.4s	51-35,20 N	003-38,50 E		1805.2
	Roompot ZS 1	Roompot	Fl.Y.5s	51-37,37 N	003-46,15 E		1805.10
	Roompot ZS 2	Roompot	Fl.Y.5s	51-38,31 N	003-47,94 E		1805.10
	BOSKALI S 1	Hammen	Fl(5)Y.20s	51-38,39 N	003-53,22 E	110	1805.5, 1805.10
	Roompot ZS Ref	Roompot	Fl.Y.5s	51-38,50 N	003-45,90 E		1805.10
	Waverider	Borssele Pass	Fl(5)Y.20s	51-42,30 N	003-04,90 E	110	
		Lodewijkbank	Fl(5)Y.20s	51-42,41 N	003-02,08 E	110	
	MEET 3	Haringvliet	Fl(4)Y.15s	51-49,60 N	004-03,00 E		1807.6
	MEET 2	Haringvliet	Fl(3)Y.10s	51-49,90 N	004-02,50 E		1801.6
		Goeree	unlit	51-55,70 N	003-39,80 E	122	1801.6

Naam Name	Vaarwater Waters	Licht Light	Positie Position		Kaart Chart	1800 Serie 1800 Series
Meet-A	Markerwadden	unlit	52-34,03 N	005-23,10 E		1810.9
Meet-B	Markerwadden	unlit	52-34,34 N	005-22,57 E		1810.9
Meet-C	Markerwadden	unlit	52-34,64 N	005-22,26 E		1810.9
FL-71	Markerwadden	FI(5)Y.20s	52-34,78 N	005-24,73 E		1810.9
	Vaarwater naar Den Oever	FI(5)Y.20s	52-57,21 N	005-01,09 E		1811.3
	Vaarwater langs de afsluitdijk	FI(5)Y.20s	53-00,63 N	005-09,82 E		1811.3
LEV-BZD-IJS	Breezanddijk	FI(5)Y.20s	53-00,90 N	005-14,72 E		1810.4
	Noordzee	FI(5)Y.20s	53-06,99 N	002-11,89 E	1035	
	Ems	FI.Y.5s	53-11,55 N	007-24,44 E		1812.8B
Wpm 05	Ballastplaat	unlit	53-11,67 N	005-21,93 E	1457	1811.4, 1811.5A, 1811.6
Wpm 04	Ballastplaat	unlit	53-12,28 N	005-21,95 E	1457	1811.4, 1811.6
Wpm 06	Ballastplaat	unlit	53-12,30 N	005-23,80 E	1457	1811.4, 1811.6
Wpm 02	Ballastplaat	unlit	53-12,83 N	005-21,22 E	1457	1811.4
Wpm 01	Ballastplaat	unlit	53-13,84 N	005-24,20 E	1457	1811.4, 1811.6
	Ems	FI.Y.5s	53-14,19 N	007-23,81 E		1812.8
	Unterems	unlit	53-19,21 N	007-18,26 E	1555	1812.8
	Unterems	unlit	53-19,21 N	007-18,54 E	1555	1812.8
	Unterems	unlit	53-19,22 N	007-18,70 E	1555	1812.8
E03	Oostkust Engeland	FI(5)Y.20s	53-19,86 N	001-18,64 E	1035	
	Veerbootroute Ameland	unlit	53-23,93 N	005-53,02 E		1812.2
	Veerbootroute Ameland	unlit	53-24,03 N	005-48,58 E		1812.2
Meet-VHG	Vierhuizergat	unlit	53-24,87 N	006-15,73 E		1812.3
	OSTEREMS. DOEKEGAT	FI.Y.4s	53-25,95 N	006-55,59 E	1555	1812.7
AZB 31	Westgat Ameland	FI(5)Y.20s	53-26,95 N	005-35,41 E		1811.6
AZB 22	Bornrif	FI(5)Y.20s	53-28,97 N	005-37,40 E	1458	1811.6
	OSTEREMS	FI.Y.4s	53-29,57 N	006-50,57 E	1460	1812.6
	DOEKEGAT					
RZGN1	Randzelgat	FI(5)Y.20s	53-34,22 N	006-37,95 E	1460	1812.6, 1812.9,
OEMS-N	Osterems	FI.Y.5s	53-37,02 N	006-48,43 E		1812.6
WEO 1	Westereems	Iso.Y.2s	53-37,22 N	006-31,33 E	1460	1812.9, 1812.10
WEW1	Westereems	FI(5)Y.20s	53-37,26 N	006-22,12 E	1460	1812.9
BRKN 1	Randzelgat	FI(5)Y.20s	53-44,25 N	006-37,58 E	1633	1812.10
Mess-G	Noordzee. Duitse Bocht.	FI(5)Y.20s	54-20,09 N	007-50,21 E	1037	
S11	German Bight	FI(5)Y.20s	54-23,19 N	007-37,40 E	1037	
	Noordzee. Duitse bocht.	FI(5)Y.20s	54-29,30 N	007-36,60 E	1037	
	Noordzee. Duitse bocht.	FI(5)Y.20s	54-30,29 N	006-17,61 E	1037	
4x	Noordzee. Duitse Cardinale Bocht	Cardinale verlichting	54-30,75 N	005-49,40 E	1037	
	betonning	rondom positie				
S12	German Bight	FI(5)Y.20s	54-35,38 N	007-43,28 E	1037	
	Elbow Spit	FI(2)Y.5s	55-01,41 N	003-41,11 E	1037	
Mess-G	Noordzee. Duitse Bocht.	FI(5)Y.20s	55-05,46 N	005-03,89 E	1037	
Mess-G	Noordzee. Duitse Bocht.	FI(5)Y.20s	55-07,34 N	005-00,28 E	1037	
Mess-G	Noordzee. Duitse Bocht.	FI(5)Y.20s	55-09,21 N	004-56,71 E	1037	
Mess-G	Noordzee. Duitse Bocht.	FI(5)Y.20s	55-11,08 N	004-53,13 E	1037	
Mess-G	Noordzee. Duitse Bocht.	FI(5)Y.20s	55-12,24 N	004-44,01 E	1037	
Mess-G	Noordzee. Duitse Bocht.	FI(5)Y.20s	55-14,59 N	004-46,43 E	1037	

Naam Name	Vaarwater Waters	Licht Light	Positie Position		Kaart Chart	1800 Serie 1800 Series
Mess-G	Noordzee. Duitse Bocht.	Fl(5)Y.20s	55-14,97 N	004-51,08 E	1037	
Mess-G	Noordzee. Duitse Bocht.	Fl(5)Y.20s	55-17,65 N	004-42,79 E	1037	
	Regnar Oil Field	Fl(5)Y.20s	55-18,34 N	005-22,74 E	1037	
Mess-G	Noordzee. Duitse Bocht.	Fl(5)Y.20s	55-19,87 N	004-40,11 E	1037	
Mess-G	Noordzee. Duitse Bocht.	Fl(5)Y.20s	55-22,14 N	004-37,55 E	1037	
Mess-G	Noordzee. Duitse Bocht.	Fl(5)Y.20s	55-24,27 N	004-34,63 E	1037	
	Regnar Oil Field	Fl(5)Y.20s	55-26,34 N	005-30,37 E	1037	

Actuele (P) en (T) berichten / Current (P) and (T) notices

Kaart / Chart	Int.	BaZ / NL NM	Beschrijving / Description		
1014	1043	319(P)/19	ENGELAND. NEWCASTLE UPON-TYNE TOT NYMINDEGAB. Kabellegwerkzaamheden / Cable laying operations		
		36(P)/20	NOORDZEE. DUITSLAND. Aanleg kabel / Cable laying operations		
		49(P)/20	ENGELAND. SILVER PIT. TRITON KNOLL. Windmolenpark / Wind farm		
		329(T)/20	NOORDZEE. ENGELAND. GRIMSBY. R. HUMBER. Schrappen racon / Remove racon		
		330(T)/20	NOORDZEE. ENGELAND. CALIFORNIA. Aanbrengen platform / Insert rig		
		*388(T)/20	NOORDZEE. TSS TERSCHELLING - GERMAN BIGHT. Waarschuwing / Warning		
		84(P)/21	NOORDZEE. DENEMARKEN. ENGELAND. Aanbrengen/Insert kabel		
		276(P)/21	NOORDZEE. NEWCASTLE UPON TYNE. RENNESOY. Aanbrengen kabel/Insert cable		
		1035	1046	*144(P)/19	NOORDZEE. ENGELAND. THAMES FIELD. Ontmantelingswerkzaamheden/Decommissioning
				*363(T)/20	NOORDZEE. DUITSE BOCHT. Aanbrengen/Insert offshore platform
*385(P)/20	NOORDZEEKUST. MAASVLAKTE TOT HZA PLATFORM. Aanbrengen/Insert cable				
*388(T)/20	NOORDZEE. TSS TERSCHELLING - GERMAN BIGHT. Waarschuwing / Warning				
53(T)/21	NOORDZEE. NOORDHINDER. WINDMOLENPARK MERMAID. Aanbrengen/Insert restricted area				
81(T)/21	NOORDZEE. SEASTAR WINDFARM. Aanbrengen/Insert verboden gebied				
84(P)/21	NOORDZEE. DENEMARKEN. ENGELAND. Aanbrengen/Insert kabel				
188(P)/21	NOORDZEE. ENGELAND. WAVENEY FIELD. LANCELOT FIELD. Aanbrengen/Insert platform				
*254(P)/21	NOORDZEE. IJMUIDEN. LOWESTOFT. Aanbrengen/Insert fibre optic cable				
287(T)/21	NOORDZEE. Aanbrengen/Insert platform				
288(T)/21	NOORDZEE. DELLA FIELD. Aanbrengen/Insert platform				
1037	1045	319(P)/19	ENGELAND. NEWCASTLE UPON-TYNE TOT NYMINDEGAB. Kabellegwerkzaamheden / Cable laying operations		
		36(P)/20	NOORDZEE. DUITSLAND. Aanleg kabel / Cable laying operations		
		*84(T)/20	NOORDZEE. DAGMAR OIL FIELD. Licht gedoofd / Light extinguished		
		*388(T)/20	NOORDZEE. TSS TERSCHELLING - GERMAN BIGHT. Waarschuwing / Warning		
		21(P)/21	NOORDZEE. DENEMARKEN. Aanbrengen/Insert onderwaterkabel		
		70(P)/21	NOORDZEE. DENEMARKEN. Aanbrengen/Insert pipe line		
		84(P)/21	NOORDZEE. DENEMARKEN. ENGELAND. Aanbrengen/Insert kabel		
		182(T)/21	DUITSE BOCHT. WINDFARM NORDSEE OST. Aanbrengen/Insert mine		

Kaart / Chart	Int.	BaZ / NL NM	Beschrijving / Description
		290(T)/21	NOORDZEE. DENEMARKEN. TYRA GAS FIELD E. Aanbrengen verboden gebied
110	1473	*157(P)/20	NOORDZEE. Wrakdieptesgewijzigd / Wreck depths changed.
		*299(T)/21	AANLOOP WESTERSCHELDE. WESTPIT. WINDFARM BORSSELE. Aanbrengen beperkingsgebied/Insert res area
		*301(T)/21	NOORDZEE. AANLOOP SCHELDEMONDEN. KRABBENGAT. Aanbrengen/Insert cardinal
114	1476	*302(T)/20	WESTERSCHELDE. TERNEUZEN. Aanleg nieuwe sluis / Construction works new lock
		*315(T)/20	CANAL GENT-TERNEUZEN. TERNEUZEN. GOESE KADE. Ligplaatsaanduiding/Designation of Berth
		*128(T)/21	KANAAL GENT-TERNEUZEN. TERNEUZEN. WESTBUITENHAVEN. Aanbrengen/Insert werkgebied
116	1477	*06(T)/21	AANLOOP WESTERSCHELDE. BANKJE VAN ZOUTELANDE. Aanbrengen verboden gebied/Insert restricted area
		*212(T)/21	WESTERSCHELDE. ZOUTELANDE. Aanbrengen boei / insert buoy
120	1479	*302(T)/20	WESTERSCHELDE. TERNEUZEN. Aanleg nieuwe sluis / Construction works new lock
		*128(T)/21	KANAAL GENT-TERNEUZEN. TERNEUZEN. WESTBUITENHAVEN. Aanbrengen/Insert werkgebied
122	1472	*157(P)/20	NOORDZEE. Wrakdieptesgewijzigd / Wreck depths changed.
		*385(P)/20	NOORDZEEKUST. MAASVLAKTE TOT HZA PLATFORM. Aanbrengen/Insert cable
124	1471	*372(T)/20	AMSTERDAM. HET IJ. Verboden gebied / prohibited area
		*96(T)/21	HET IJ. AMSTERDAM CENTRAAL STATION. Aanbrengen/Insert restricted area
		*168(T)/21	NOORDZEEKANAAL. ZIJKANAAL C. Aanbrengen werkgebied/Insert prohibited area
125	1422	*202(T)/21	NOORDZEE. DW ROUTES TSS MAAS. AANLOOP IJMUIDEN. Aanbrengen/Insert buoy
		*238(P)/21	NOORDZEE. TEN ZUIDEN VAN IJ-GEUL. Aanbrengen/Insert restricted area
		*247(P)/21	NOORDZEE. TEN ZUIDEN VAN IJ-GEUL. Aanbrengen/Insert verbodsbord
		*254(P)/21	NOORDZEE. IJMUIDEN. LOWESTOFT. Aanbrengen/Insert fibre optic cable
		305(T)/21	NOORDZEE. BREEVEERTIEN. Aanbrengen/Insert platform
126	1468	40(T)/15	NOORDZEE. DEN HELDER. Artillery oefeningen; Artillery exercises.
		*37(P)/20	NOORDZEE. WADDENZEE. VLIHORS. Oefengebied / Exercise area
130	1423	*385(P)/20	NOORDZEEKUST. MAASVLAKTE TOT HZA PLATFORM. Aanbrengen/Insert cable
		*202(T)/21	NOORDZEE. DW ROUTES TSS MAAS. AANLOOP IJMUIDEN. Aanbrengen/Insert buoy
		*238(P)/21	NOORDZEE. TEN ZUIDEN VAN IJ-GEUL. Aanbrengen/Insert restricted area
		*239(T)/21	NOORDZEE. TEN ZUIDEN VAN IJ-GEUL. Schrappen/Delete note

Kaart / Chart	Int.	BaZ / NL NM	Beschrijving / Description
1457	1464	*247(P)/21	NOORDZEE. TEN ZUIDEN VAN IJ-GEUL. Aanbrengen/Insert verbodsbord
		*95(T)/19	WADDENZEE. HARLINGEN. Werkzaamheden / Works in progress
		*360(T)/19	NOORDZEE. TSS TERSCHELLING - GERMAN BIGHT. Kleine obstructies / Small obstructions
		*37(P)/20	NOORDZEE. WADDENZEE. VLIHORS. Oefengebied / Exercise area
		*116(T)/20	WADDENZEE. HARLINGEN. VOORHAVEN. Wijzig licht / change light
		*162(T)/20	WADDENZEE. VAARGEUL LANGS POLLENDAM. Obstakel / Obstruction
		*353(T)/20	NOORDZEE. AANLOOP HARLINGEN. Aanbrengen/Insert dolphin
1458		*360(T)/19	NOORDZEE. TSS TERSCHELLING - GERMAN BIGHT. Kleine obstructies / Small obstructions
		*297(P)/20	WADDENZEE. WIERUMER GRONDEN. Onderwaterkabel / Submarine cable
		*255(T)/21	NOORDZEE. EEMS. TSS TERSCHELLING - GERMAN BIGHT. Aanbrengen/Insert military practice area
1460	1461	*360(T)/19	NOORDZEE. TSS TERSCHELLING - GERMAN BIGHT. Kleine obstructies / Small obstructions
		*157(P)/20	NOORDZEE. Wrakdieptesgewijzigd / Wreck depths changed.
		*185(T)/21 *255(T)/21	WADDENZEE. BORKUM. Verondieping / Shoals NOORDZEE. EEMS. TSS TERSCHELLING - GERMAN BIGHT. Aanbrengen/Insert military practice area
1546	1470	*109(T)/21	ZEEGAT VAN TEXEL. MARSDIEP. Aanbrengen vuile grond/Insert foul ground
		*150(T)/21	NOORDZEE. TEXEL. MOLENGAT. Betonning gewijzigd / Changed buoyage
		*249(P)/21	ZEEGAT VAN TEXEL. MARSDIEP. Aanbrengen obstructie / insert obstruction
1630	1416	*375(P)/19	NOORDZEE. BORSSELE WINDMOLENPARK. Verboden gebied / Prohibited area
		*157(P)/20	NOORDZEE. Wrakdieptesgewijzigd / Wreck depths changed.
		*385(P)/20	NOORDZEEKUST. MAASVLAKTE TOT HZA PLATFORM. Aanbrengen/Insert cable
		53(T)/21	NOORDZEE. NOORDHINDER. WINDMOLENPARK MERMAID. Aanbrengen/Insert restricted area
		81(T)/21	NOORDZEE. SEASTAR WINDFARM. Aanbrengen/Insert verboden gebied
		*103(P)/21	NOORDZEE. BORSSELE WINDMOLENPARK. Windmolenpark / windfarm
		*237(P)/21	NOORDZEE. TEN ZUIDEN VAN IJ-GEUL. Aanbrengen/Insert restricted area
1631	1418	*247(P)/21	NOORDZEE. TEN ZUIDEN VAN IJ-GEUL. Aanbrengen/Insert verbodsbord
		*37(P)/20	NOORDZEE. WADDENZEE. VLIHORS. Oefengebied / Exercise area
		*345(T)/20	TSS TERSCHELLING. GERMAN BIGHT. Waarschuwing/Warning
		*385(P)/20	NOORDZEEKUST. MAASVLAKTE TOT HZA PLATFORM. Aanbrengen/Insert cable
		*254(P)/21	NOORDZEE. IJMUIDEN. LOWESTOFT.

Kaart / Chart	Int.	BaZ / NL NM	Beschrijving / Description
1632	1420	*360(T)/19	Aanbrengen/Insert fibre optic cable NOORDZEE. TSS TERSCHELLING - GERMAN BIGHT. Kleine obstructies / Small obstructions
		*37(P)/20	NOORDZEE. WADDENZEE. VLIEHORS. Oefengebied / Exercise area
		*345(T)/20	TSS TERSCHELLING. GERMAN BIGHT. Waarschuwing/Warning
1633	1417	*360(T)/19	NOORDZEE. TSS TERSCHELLING - GERMAN BIGHT. Kleine obstructies / Small obstructions
		*37(P)/20	NOORDZEE. WADDENZEE. VLIEHORS. Oefengebied / Exercise area
		*157(P)/20	NOORDZEE. Wrakdieptesgewijzigd / Wreck depths changed.
		*345(T)/20	TSS TERSCHELLING. GERMAN BIGHT. Waarschuwing/Warning
		*214(P)/21	NOORDZEE. TSS TERSCHELLING - GERMAN BIGHT. Aanbrengen/Insert obstructions
2017		*255(T)/21	NOORDZEE. EEMS. TSS TERSCHELLING - GERMAN BIGHT. Aanbrengen/Insert military practice area
		338(T)/13	GUYANA. DEMERARA RIVER. Licht gedoofd / Light obscured
		79(P)/20	ATLANTISCHE OCEAAN. DEMERARA RIVER. Kabellegwerkzaamheden/Cable laying operations
		19(T)/21	ATLANTISCHE OCEAAN. MONDING SURINAME RIVIER. Wijzigen Aanbrengen/Change Insert light
		89(T)/21	ATLANTISCHE OCEAAN. SURINAME. Aanbrengen platform / Insert rig
		*144(T)/21	ATLANTISCHE OCEAAN. SURINAME. Aanbrengen/Insert yellow buoy
		*207(T)/21	ATLANTISCHE OCEAAN. SURINAME. Aanbrengen platform / insert rig
		231(T)/21	SURINAME. DEMERARA RIVER MONDING. Schrappen boei licht / Delete buoy light
		272(T)/21	ATLANTISCHE OCEAAN. SURINAME. Aanbrengen/Insert platform
		2020	
2023		*286(T)/20	CARAIBISCHE ZEE. CURACAO. KAAP ST. MARIE. Schrappen licht / delete light
207	1465	*319(T)/18	ROTTERDAM. SCHEUR. Verboden gebied / prohibited area
		39(T)/19	ROTTERDAM. SCHEUR. Verboden gebied / Prohibited area
		*385(P)/20	NOORDZEEKUST. MAASVLAKTE TOT HZA PLATFORM. Aanbrengen/Insert cable
2110		329(P)/17	CARIBBEAN SEA. ANGUILLA. Verondiepingen/Shoals
		333(T)/17	ST BARTHELEMY. GUSTAVIA. Onbetrouwbaar licht/Unreliable light
		*232(T)/20	CARIBISCHE ZEE. TEN NOORDEN VAN SABA. Aanbrengen dieptecijfer / insert depth
		138(T)/21	CARIBISCHE ZEE. ST-BARTHELEMY. Aanbrengen/Insert gevaarlijk wrak
2213		*286(T)/20	CARAIBISCHE ZEE. CURACAO. KAAP ST. MARIE. Schrappen licht / delete light
		*224(T)/21	CARIBISCHE ZEE. NEDERLANDSE ANTILLEN. CURACAO. Schrappen/Delete wrecks
2714		*224(T)/21	CARIBISCHE ZEE. NEDERLANDSE ANTILLEN.

Kaart / Chart	Int.	BaZ / NL NM	Beschrijving / Description
2716		130(T)/21	CURACAO. Schrappen/Delete wrecks CARIBISCHE ZEE. ST MAARTEN. Aanbrengen/Insert wrak
		*302(T)/21	SINT MAARTEN. OYSTERPOND. Waarschuwing/Warning
1801		40(T)/15	NOORDZEE. DEN HELDER. Artillery oefeningen; Artillery exercises.
		136(T)/20	BELGIE. NIEUWPOORT. Verondiepingen / Shoals
		*157(P)/20	NOORDZEE. Wrakdieptesgewijzigd / Wreck depths changed.
		*385(P)/20	NOORDZEEKUST. MAASVLAKTE TOT HZA PLATFORM. Aanbrengen/Insert cable
		05(T)/21	NOORDZEEKUST. BLANKENBERGE. Schrappen licht/Delete light
		99(T)/21	BELGIE. OOSTENDE. STROOMBANK. Aanbrengen/Insert N-kardinaal
		*109(T)/21	ZEEGAT VAN TEXEL. MARSDIEP. Aanbrengen vuile grond/Insert foul ground
		122(T)/21	NOORDZEE. DE PANNE. OOSTENDE. Aanbrengen/Insert recreational buoys
		127(T)/21	NOORDZEE. BLANKENBERGE. Aanbrengen/Insert 3x yellow buoy
		*135(T)/21	NOORDZEE. BELGIE. NIEUWPOORT. Aanbrengen/Insert buoy
		160(T)/21	BELGIE. OOSTENDE. ZEEBRUGGE. Wijzig betonning / change buoyage
		*161(T)/21	NOORDZEE. TEXEL. MOLENGAT. Wijzig betonning / change buoys
		*202(T)/21	NOORDZEE. DW ROUTES TSS MAAS. AANLOOP IJMUIDEN. Aanbrengen/Insert buoy
		*212(T)/21	WESTERSCHELDE. ZOUTELANDE. Aanbrengen boei / insert buoy
		*249(P)/21	ZEEGAT VAN TEXEL. MARSDIEP. Aanbrengen obstructie / insert obstruction
		*254(P)/21	NOORDZEE. IJMUIDEN. LOWESTOFT. Aanbrengen/Insert fibre optic cable
		*299(T)/21	AANLOOP WESTERSCHELDE. WESTPIT. WINDFARM BORSSELE. Aanbrengen beperkingsgebied/Insert res area
		*301(T)/21	NOORDZEE. AANLOOP SCHELDENDE. KRABBENGAT. Aanbrengen/Insert cardinal
1803		*302(T)/20	WESTERSCHELDE. TERNEUZEN. Aanleg nieuwe sluis / Construction works new lock
		*315(T)/20	CANAL GENT-TERNEUZEN. TERNEUZEN. GOESE KADE. Ligplaatsaanduiding/Designation of Berth
		*06(T)/21	AANLOOP WESTERSCHELDE. BANKJE VAN ZOUTELANDE. Aanbrengen verboden gebied/Insert restricted area
		59(T)/21	WESTERSCHELDE. FORT ST FILIPS. Aanbrengen/Insert buoys 4x
		*128(T)/21	KANAAL GENT-TERNEUZEN. TERNEUZEN. WESTBUITENHAVEN. Aanbrengen/Insert werkgebied
		148(T)/21	ANTWERPEN HAVEN. SLUIZEN BUITEN DIENST. Waarschuwing/Warning locks out of order
		*176(T)/21	BELGIE. SCHELDE-RIJNVERBINDING. SCHELDE-RIJNKANAAL Schrappen bakken / delete beacon

Kaart / Chart	Int.	BaZ / NL NM	Beschrijving / Description
1805		*212(T)/21	WESTERSCHELDE. ZOUTELANDE. Aanbrengen boei / insert buoy
		*335(T)/20	OOSTERSCHELDE. LODIJKSCHE GAT. Aanbrengen gele boei/Insert yellow buoy
		*33(T)/21	VEERSE MEER. VEERE. Aanbrengen boei/Insert buoy
1807		*294(P)/19	HARINGVLIET. KORENDIJKSE GEUL. MIDDELHARNIS. Aanbrengen natuurgebied / insert nature reserve
		*336(T)/19	HARINGVLIET. DELTAGEUL. Aanbrengen ponton / insert pontoon
1810		*324(T)/19	MARKERMEER. HOORNSCHE HOP. HOORN. Verboden gebied/ Prohibited area
		*431(T)/19	MARKERMEER. HOORNSCHE HOP. HOORN. Aanbrengen boeien / insert buoys
		*150(T)/20	IJSSELMEER. HINDELOOPEN. Verondieping / Shoal
		*193(T)/20	IJSSELMEER. KORNWERDERZAND. Verboden gebied / restricted area
		*245(T)/20	MARKERMEER. PAMPUS. HOORNSCHE HOP. Aanbrengen betonning / insert buoyage
		*269(T)/20	IJSSELMEER. BREEZANDDIJK. Werkgebied / Works in progress
		*290(T)/20	MARKERMEER. PAMPUS. Verboden gebied / prohibited area
		*371(T)/20	IJSSELMEER. KORNWERDERZAND. Schrappen boeien / delete buoys
		*372(T)/20	AMSTERDAM. HET IJ. Verboden gebied / prohibited area
		*26(T)/21	MARKERMEER. UITDAM. Betonde vaargeul / buoyed channel
		*96(T)/21	HET IJ. AMSTERDAM CENTRAAL STATION. Aanbrengen/Insert restricted area
		*168(T)/21	NOORDZEEKANAAL. ZIJKANAAL C. Aanbrengen werkgebied/Insert prohibited area
		*174(T)/21	IJSSELMEER. LEMMER. LEMSTERGEUL. Waarschuwing/Warning verondieping
		*258(T)/21	IJSSELMEER. LEMMER. Wijzigen betonning / change buoyance
		*264(T)/21	MARKERMEER. VLUCHTHAVEN DE NES. Aanbrengen/Insert dangerous wreck
		*267(T)/21	MARKERMEER. TEN ZUIDWESTEN VAN MARKERWADDEN. Aanbrengen/Insert werkgebied
	1811		*277(T)/21
		*292(T)/21	IJSSELMEER. LEMMER. Verondieping / Shoal
		*300(T)/21	IJSSELMEER. LEMSTERGEUL. NOORDERMEERDIJK. Aanbrengen/Insert buoys
		40(T)/15	NOORDZEE. DEN HELDER. Artillery oefeningen; Artillery exercises.
		*95(T)/19	WADDENZEE. HARLINGEN. Werkzaamheden / Works in progress
		*360(T)/19	NOORDZEE. TSS TERSCHELLING - GERMAN BIGHT. Kleine obstructies / Small obstructions
		*436(T)/19	WADDENZEE. VLIESTROOM. WAARDGRONDEN. Aanbrengen obstructie / Insert obstruction
		*297(P)/20	WADDENZEE. WIERUMER GRONDEN. Onderwaterkabel / Submarine cable
		*109(T)/21	ZEEGAT VAN TEXEL. MARS DIEP. Aanbrengen

Kaart / Chart	Int.	BaZ / NL NM	Beschrijving / Description
			vuile grond/Insert foul ground
		*150(T)/21	NOORDZEE. TEXEL. MOLENGAT. Betonning gewijzigd / Changed buoyage
		*157(T)/21	WADDENZEE. RICHEL. FRANSCHIE GAATJE. Aanbrengen/Insert light vessel
		*249(P)/21	ZEEGAT VAN TEXEL. MARSDIEP. Aanbrengen obstructie / insert obstruction
		*255(T)/21	NOORDZEE. EEMS. TSS TERSCHELLING - GERMAN BIGHT. Aanbrengen/Insert military practice area
1812		*183(T)/19	WADDENZEE. AMELAND. VEERBOOTROUTE. Aanbrengen obstructie / insert obstruction
		*223(T)/19	WADDENZEE. OSTEREMS. West kardinaal uitgelegd / West cardinal placed
		*360(T)/19	NOORDZEE. TSS TERSCHELLING - GERMAN BIGHT. Kleine obstructies / Small obstructions
		*157(P)/20	NOORDZEE. Wrakdieptesgewijzigd / Wreck depths changed.
		*297(P)/20	WADDENZEE. WIERUMER GRONDEN. Onderwaterkabel / Submarine cable
		*181(P)/21	LAUWERSMEER. DOKKUMERDIEP. Betonning gewijzigd / changed buoyance
		*185(T)/21	WADDENZEE. BORKUM. Verondieping / Shoals
		*189(P)/21	LAUWERSMEER. ZOUTKAMPERRIL. Waarschuwing/Warning
		*229(T)/21	WADDENZEE. AMELAND. NOORDERSPRUIT. Aanbrengen betonning / insert buoyage
		*230(T)/21	WADDENZEE. MARNEWAARD. LUTJEWAD. Schietoefeningen / Live-fire exercises
		*255(T)/21	NOORDZEE. EEMS. TSS TERSCHELLING - GERMAN BIGHT. Aanbrengen/Insert military practice area

Cumulatieve lijst van BaZ's / Cumulative list of NL NM

Overzicht van berichten die van toepassing zijn op de kaarten sinds de laatste uitgave van de nieuwe kaart of de hernieuwde uitgave. Tijdelijke en voorlopige berichten zijn niet opgenomen in deze lijst.

N.B. Berichten ouder dan 1990 zijn niet in deze lijst opgenomen.

List of notices which affect the charts since the last new chart or new edition is published.

Temporary and Preliminary notices are not included in this list.

N.B. Notices before 1990 are not included in this list.

Kaart / Chart	Editie / Edition	BaZ / NL NM						
1014	jun 2017	*177/17	*185/17	235/17	*83/18	91/18		
		127/18	247/18	374/18	*408/18	47/19		
		*58/19	68/19	90/19	*93/19	*218/19		
		*269/19	*326/19	373/19	382/19	*402/19		
		*422/19	*35/20	66/20	*83/20	87/20		
		88/20	91/20	94/20	*95/20	104/20		
		112/20	118/20	131/20	*149/20	*165/20		
		175/20	180/20	208/20	*210/20	256/20		
		257/20	264/20	337/20	*349/20	*358/20		
		365/20	*373/20	*391/20	04/21	20/21		
		97/21	101/21	*104/21	*173/21	*225/21		
		232/21	*234/21	*246/21	*256/21	*271/21		
		1035	apr 2017	*135/17	*150/17	159/17	*176/17	*181/17
				*185/17	245/17	251/17	376/17	*41/18
*52/18	*83/18			*109/18	125/18	133/18		
148/18	*186/18			232/18	247/18	257/18		
*271/18	*304/18			*309/18	316/18	334/18		
*344/18	349/18			370/18	379/18	*408/18		
*426/18	47/19			*58/19	59/19	62/19		
66/19	90/19			*93/19	107/19	112/19		
*117/19	157/19			181/19	196/19	*218/19		
254/19	*271/19			291/19	*326/19	363/19		
*364/19	*369/19			379/19	382/19	384/19		
*402/19	40/20			44/20	66/20	87/20		
94/20	104/20			118/20	*132/20	*149/20		
*165/20	175/20			180/20	197/20	*210/20		
*239/20	255/20			257/20	259/20	264/20		
265/20	*276/20			280/20	337/20	*349/20		
357/20	*358/20			*373/20	04/21	71/21		
97/21	*104/21			*173/21	*180/21	184/21		
221/21	*225/21			*235/21	*246/21	*256/21		
*271/21	*293/21							
1037	May 2018	*168/18	*177/18	*178/18	*190/18	209/18		
		*244/18	260/18	*271/18	*279/18	285/18		
		289/18	290/18	302/18	*342/18	345/18		
		367/18	*407/18	50/19	57/19	68/19		
		100/19	101/19	*137/19	180/19	215/19		
		217/19	221/19	258/19	299/19	*314/19		
		321/19	*326/19	345/19	*388/19	*393/19		
		*397/19	*422/19	*35/20	*46/20	*67/20		
		*74/20	*78/20	*82/20	*95/20	*165/20		
		172/20	200/20	*217/20	219/20	260/20		
		*279/20	289/20	*306/20	312/20	*339/20		

		360/20 381/20 20/21 69/21 *190/21 *271/21 *298/21	361/20 *391/20 41/21 72/21 *217/21 280/21 *306/21	*373/20 392/20 45/21 *116/21 244/21 289/21	374/20 396/20 50/21 *159/21 *246/21 *294/21	380/20 14/21 51/21 *180/21 *256/21 *296/21
110	jun 2021	*216/21	*251/21			
114	aug 2019	*300/19 *344/20	*403/19 *02/21	*303/20 *23/21	*316/20	*333/20
116	jun 2019	*237/19 *430/19 *368/20	*250/19 *39/20 *40/21	*267/19 *338/20 *63/21	*272/19 *348/20 *65/21	*350/19 357/20 *107/21
120	jan 2021	*09/21 *93/21 *213/21	*31/21 *102/21 *262/21	*40/21 *107/21 *269/21	*44/21 139/21 *286/21	*65/21 *147/21
122	nov 2019	*398/19 *236/21	*144/20 *242/21	*210/20	*239/20	*225/21
124	nov 2020	*366/20	*369/20	*67/21	*192/21	*197/21
125	aug 2018	*312/18 *236/19 *236/21	*340/18 *418/19 *266/21	*408/18 *76/20 *293/21	*93/19 *83/21	*130/19 *201/21
126	dec 2017	*363/17 *186/18 *58/19 *235/19 *119/20	*52/18 *366/18 *77/19 *402/19 *298/20	*77/18 *419/18 *84/19 *68/20 *305/20	*112/18 *36/19 *141/19 *73/20 *123/21	*172/18 *52/19 *224/19 *93/20 *284/21
130	mei 2019	*170/19 *239/20 *266/21	*228/19 *199/21	*301/19 *201/21	*350/19 *225/21	*149/20 *236/21
1457	mei 2019	184/19 *357/19 *243/20 *123/21 *291/21	*188/19 *93/20 *305/20 *166/21	*224/19 *109/20 *350/20 *190/21	*241/19 *119/20 *354/20 *270/21	*313/19 *211/20 *64/21 *284/21
1458	okt 2019	*362/19 *343/20	*428/19 *352/20	*41/20 *95/21	*93/20 *123/21	*305/20 *303/21
1460	jan 2018	*40/18 214/18 339/18 102/19 288/19 429/19 *96/20 248/20	61/18 228/18 38/19 *153/19 *322/19 *46/20 102/20 249/20	*97/18 *234/18 65/19 *199/19 349/19 *69/20 *111/20 *250/20	142/18 *244/18 *79/19 244/19 *399/19 81/20 223/20 *251/20	*157/18 321/18 96/19 278/19 *422/19 92/20 *224/20 *253/20

		270/20 398/20 *46/21 *210/21	284/20 400/20 *94/21 *304/21	*299/20 12/21 *178/21	*323/20 *13/21 *183/21	383/20 *30/21 *190/21
1546	dec 2018	*37/19 *235/19 *123/21	*51/19 *68/20 *163/21	*84/19 *73/20 *166/21	*88/19 *305/20	*141/19 *111/21
1555	jan 2019	*56/19 318/19 429/19 *224/20 397/20	97/19 *322/19 *46/20 249/20 12/21	102/19 349/19 *60/20 *250/20 *13/21	*279/19 *352/19 81/20 *251/20 *28/21	316/19 *422/19 *111/20 252/20 *46/21
1630	dec 2018	*409/18 *49/19 92/19 136/19 254/19 *350/19 40/20 185/20 257/20 15/21 *266/21	*418/18 62/19 *93/19 *140/19 *271/19 *353/19 44/20 197/20 280/20 *35/21 *293/21	*426/18 66/19 *108/19 *142/19 280/19 363/19 110/20 *210/20 313/20 *199/21	*35/19 *85/19 114/19 *172/19 310/19 365/19 118/20 *239/20 357/20 *225/21	40/19 *87/19 *117/19 192/19 *328/19 *392/19 *149/20 255/20 375/20 *251/21
1631	aug 2018	*262/18 *58/19 181/19 *410/19 *119/20 71/21 *225/21	*274/18 62/19 *235/19 *418/19 *149/20 *83/21 *236/21	*340/18 *77/19 *236/19 *68/20 *298/20 *123/21 *266/21	*408/18 *93/19 *292/19 *76/20 *349/20 *173/21 *293/21	*419/18 *130/19 *402/19 *93/20 57/21 *201/21
1632	aug 2018	*281/18 *364/19 *165/20 *246/21	*311/18 382/19 *373/20 *256/21	47/19 *93/20 71/21 *271/21	*141/19 103/20 *123/21	*326/19 *119/20 *180/21
1633	okt 2018	*361/18 129/19 *422/19 *119/20 *373/20 *180/21 245/21	*387/18 *141/19 *46/20 *165/20 14/21 *183/21	*407/18 *303/19 *78/20 *171/20 *30/21 *190/21	423/18 *338/19 *93/20 *196/20 *60/21 *215/21	96/19 *364/19 *96/20 322/20 *123/21 *217/21
1970	jul 2021	*222/21				
2014	Jul 1990	*126/19				
2017	Jan 1971	114/90 136/01 56/06 456/07 81/09 *559/10 449/11	460/90 *70/02 57/06 603/07 314/09 *586/10 *243/12	96/92 51/03 *366/06 284/08 487/09 88/11 *303/12	370/92 190/05 117/07 *383/08 265/10 106/11 *221/13	415/98 *420/05 224/07 *398/08 407/10 305/11 *227/13

		316/13	406/13	437/13	450/13	62/14
		366/14	122/15	171/15	*272/15	316/16
		60/18	152/18	218/18	53/19	*126/19
		265/19	266/19	296/19	304/19	308/19
		396/19	406/19	*423/19	*65/20	105/20
		*130/20	359/20			
2020	okt 2016	*378/16	*107/17	168/17	212/17	*167/18
		233/19	*281/19	50/20	89/20	*97/20
		101/20	254/20	364/20	119/21	*158/21
		240/21				
2023	Sep 1987	53/90	*545/90	*64/94	*250/94	*01/95
		*307/96	480/96	*386/98	*118/99	*119/99
		*512/00	203/01	511/01	143/02	137/03
		430/04	137/05	56/07	71/07	491/07
		512/07	100/08	*187/08	70/09	*93/10
		*99/10	*253/10	421/11	53/12	463/12
		570/12	*59/13	280/13	108/14	145/14
		157/15	268/15	42/16	60/16	72/16
		306/16	*409/16	427/16	440/16	165/17
		*46/18	*42/20	*319/20	*203/21	*274/21
207	okt 2020	*326/20	342/20	*370/20	*162/21	*193/21
		*209/21	*211/21	*257/21	*282/21	
208	mrt 2021	*106/21	*167/21	*282/21		
209	jul 2019	*268/19	*297/19	*263/20	*379/20	
2110	jun 2012	*247/13	276/13	346/13	363/13	138/14
		*164/14	*276/14	344/14	*91/15	*107/15
		428/15	*131/16	195/16	321/16	46/17
		*107/17	153/17	168/17	212/17	230/17
		330/17	151/18	*167/18	381/18	255/19
		*281/19	325/19	414/19	*138/20	254/20
		317/20	*334/20	362/20	*100/21	*108/21
		119/21	204/21	*205/21	240/21	
2211	Dec 2010	*256/16	*46/18	*248/21		
2213	Nov 2002	*452/09	*93/10	*253/10	*66/18	*42/20
		*319/20	*203/21			
2218	Jun 2005	*528/15				
2228	Jul 1991	*115/17				
2714	Mar 2001	539/01	*571/04	*192/08	*452/09	*458/09
		*341/13	*66/18	*197/18		
2715	Feb 2011	*256/16	*248/21			
2716	Dec 2009	*39/10	*459/10	*469/10	*487/10	103/11
		127/11	*151/11	*207/11	*193/12	*209/12
		*158/13	*164/14	*170/14	*276/14	533/15
		*131/16	*185/16	*317/16	*329/16	46/17
		*62/18	382/18	*281/19	*347/19	*367/19
		*413/19	*334/20	*79/21	*205/21	

780	sep 2020	*288/20	*42/21			
781	jul 2021	*248/21	273/21			
HP8	jun 2017	*177/17	*246/17			
1801	jul 2020	*228/20 *382/20 *63/21 *93/21 *164/21 *236/21 *266/21	*305/20 *03/21 *65/21 *104/21 *166/21 *241/21 *268/21	313/20 *35/21 *67/21 *107/21 195/21 *242/21	*338/20 *40/21 75/21 *137/21 *199/21 *251/21	*348/20 54/21 *92/21 149/21 *225/21 261/21
1803	jan 2021	*52/21 121/21 *262/21	62/21 139/21 *269/21	*63/21 *147/21 275/21	*93/21 *213/21 *286/21	*107/21 *218/21
1805	feb 2018	*79/18 *72/19 *145/20 *378/20	*298/18 *115/19 *215/20 *03/21	*305/18 *154/19 *220/20 *65/21	*314/18 *330/19 *273/20 *117/21	*336/18 *55/20 *338/20 *143/21
1807	feb 2018	*79/18 *389/18 *297/19 *37/21	*130/18 *425/18 *191/20 *78/21	*147/18 *135/19 *379/20 *263/21	*164/18 *210/19 *384/20	*332/18 *211/19 *03/21
1809	dec 2020	*395/20				
1810	jan 2021	*10/21 *48/21 *132/21 *192/21	*25/21 *80/21 *169/21 *197/21	*29/21 *98/21 *172/21 *220/21	*43/21 *118/21 *177/21 *223/21	*47/21 *120/21 *187/21 *278/21
1811	apr 2021	*141/21 *243/21 *284/21	*152/21 *265/21 *291/21	*153/21 *270/21 *295/21	*166/21 *281/21 *303/21	*206/21 *283/21
1812	apr 2021	*141/21 *178/21 *196/21 *250/21 *298/21	*154/21 *179/21 *200/21 *252/21 *303/21	156/21 *183/21 *210/21 *260/21 *304/21	*165/21 *191/21 *227/21 *279/21	*170/21 *194/21 *228/21 *285/21

Overzicht van alle actuele uitgaven van zeekaarten en andere hydrografische publicaties. In de derde kolom is de meest recente publicatiedatum van iedere publicatie vermeld. Zeekaarten en publicaties met een oudere publicatiedatum zijn vervallen en kunnen niet meer worden bijgewerkt aan de hand van berichten aan zeevarenden. Van in bewerking zijnde uitgaven wordt in de laatste kolom de verwachte publicatiedatum genoemd.

List of charts and nautical publications in force. In the third column the most recent edition date of each publication is mentioned. Older publications are cancelled and cannot be updated with Notices to Mariners. In the last column the expected publication date of editions to be published is mentioned.

Zeekaarten / Nautical charts

Publicatie / publication	INT kaart / INT chart	Editie datum / edition date	Titel / title	Geplande nieuwe uitgave / planned new edition
110	INT 1473	Jun 2021	North Sea. Netherlands. Westkapelle to Stellendam and Maasvlakte	
114	INT 1476	aug 2019	Netherlands and Belgium. Canal Gent-Terneuzen	
116	INT 1477	jun 2019	Netherlands. Approaches to Westerschelde	
120	INT 1479	jan 2021	Netherlands. Westerschelde. Vlissingen-Oost to Nauw van Bath.	
122	INT 1472	nov 2019	North Sea. Approaches to Europoort and Hoek van Holland	
124	INT 1471	nov2020	Netherlands, Noordzeekanaal including IJmuiden, Zaandam and Amsterdam	
125	INT 1422	aug 2018	North Sea. Approaches to Scheveningen and IJmuiden	nov 2021
126	INT 1468	dec 2017	North Sea. Approaches to Den Helder	
130	INT 1423	mei 2019	North Sea. Netherlands. Approaches to Scheveningen	nov 2021
207	INT 1465	okt2020	Netherlands. Nieuwe Waterweg and Europoort. Hoek van Holland to Vlaardingen	
208	INT 1466	mrt 2021	Netherlands. Rotterdam. Nieuwe Maas and Oude Maas	
209	INT 1467	jul 2019	Netherlands. Krimpen a/d Lek to Moerdijk	
1014	INT 1043	jun 2017	North Sea. Southern sheet	
1035	INT 1046	apr 2017	North Sea. Cap Griz Nez to Dogger Bight and TSS North Friesland	2021
1037	INT 1045	mei 2018	North Sea. Deutsche Bucht	2022
1457	INT 1464	mei 2019	North Sea. Netherlands. Terschellinger Gronden to Harlingen	
1458		okt 2019	North Sea. Netherlands. Bornrif to Eems Approach	
1460	INT 1461	jan 2018	North Sea. Netherlands and Germany. Eems Estuary	
1546	INT 1470	dec 2018	North Sea. Netherlands. Zeegat van Texel en Den Helder Roads	
1555	INT 1462	jan 2019	Netherlands Eems. Doekegat to Pogum	
1630	INT 1416	dec 2018	North Sea. Netherlands. West Hinder and Outer Gabbard to Vlissingen and Scheveningen	okt 2021
1631	INT 1418	aug 2018	North Sea. Netherlands. DW Routes to IJmuiden and Texel	
1632	INT 1420	aug 2018	Netherlands. North Sea. DW Routes and TSS North Friesland to Vlieland	
1633	INT 1417	okt 2018	North Sea. TSS North Friesland and GW/Ems to Vlieland and Borkum	
2017		jan 1971	Zuid Amerika Noordkust. Suriname met aangrenzend gebied tot Demerara in het westen en Cayenne in het oosten	
2020		okt 2016	West Indies. Windward Islands. Virgin Gorda to Antigua	
2023		sep 1987	Caraïbische Zee. Curaçao, Bonaire en Aruba	2021
2110		jun 2012	Caribbean Sea. Windward Islands. Anguilla to St. Christopher	

Publicatie / publication	INT kaart / INT chart	Editie datum / edition date	Titel / title	Geplande nieuwe uitgave / planned new edition
781		jul 2021	Caribbean Sea, Aruba	
780		sep 2020	Caribbean Sea, Bonaire	
2213 (782)*		nov 2002	Nederlandse Antillen. Curaçao	nov 2021*
2714 (783)*		mar 2001	Caraïbische Zee, Curaçao, St. Annabaai en Schottegat	nov 2021*
2715		feb 2011	Caribbean Sea. Plans Curaçao	
2716		dec 2009	Netherlands Antilles. Plans Saba, St. Eustatius and St. Maarten	

1800 kaarten / 1800 series:

Publicatie / publication	INT kaart / INT chart	Editie datum / edition date	Titel / title	Geplande nieuwe uitgave / planned new edition
1801		jul 2020	Noordzeekust, De Panne tot Den Helder	
1803		jan 2021	Westerschelde, Vlissingen tot Antwerpen en Kanaal van Gent naar Terneuzen	
1805		feb 2018	Oosterschelde, Veerse Meer en Grevelingen	sep 2021
1807		feb 2018	Zoommeer, Volkerak, Spui, Haringvliet, Hollandsch Diep	
1810		jan 2021	IJsselmeer, Randmeren en Noordzeekanaal	
1811		apr 2021	Waddenzee westblad en aangrenzende Noordzeekust	
1812		apr 2021	Waddenzee oostblad en aangrenzende Noordzeekust	

Hydrografische publicaties / Hydrographic publications:

Publicatie / publication	INT kaart / INT chart	Editie datum / edition date	Titel / title	Geplande nieuwe uitgave / planned new edition
KAART1	INT 1	feb 2017	Tekens, afkortingen, begrippen voorkomend op zeekaarten	
HP1		aug 2020	The Netherlands Coast Pilot	
HP2D		2021	Lichtenlijst van Nederland en aangrenzend gebied	
HP7		2021	Catalogus van Nederlandse zeekaarten en andere hydrografische publicaties	
HP33		2021	Waterstanden en stromen langs de Nederlandse kust en aangrenzend gebied	
HP33D		2021	NLTides	

Planning kaarten / Planning charts

Publicatie / publication	INT kaart / INT chart	Editie datum / edition date	Titel / title	Geplande nieuwe uitgave / planned new edition
1970		juli 2021	Mariners' Routeing Guide. Southern North Sea	
HP8		jun 2017	Deep draught planning guide. Greenwich buoy to Europoort	

* Kaart wordt vernummerd / Chart will be renumbered