



Koninklijke Marine

BaZ | 2014

50 | BAZ 423-438

Berichten aan Zeevarenden
Netherlands Notice to Mariners



Netherlands Hydrographic Office

BAZ	038/11	1/1	NL Cha
Previous BAZ	580/10		Weekly

139^e jaargang 11-12-2014

Dienst der Hydrografie

Erkende verkoopagenten van Nederlandse Hydrografische publicaties (Resellers licenced to distribute Netherlands Nautical Publications)

De Berichten aan Zeevarenden (BaZ) verschijnen wekelijks en zijn te verkrijgen:

- als printversie (PDF) via internet

<http://www.defensie.nl/onderwerpen/berichten-aan-zeevarenden/inhoud/weekedities>

- via de Database <http://www.defensie.nl/onderwerpen/berichten-aan-zeevarenden/inhoud/database>

- als boekje (tegen betaling) bij een aantal A-agenten.

- de catalogus vindt u op

<http://www.defensie.nl/onderwerpen/hydrografie/documenten/publicaties/2013/11/14/catalogus-hp7>

A-agenten: (bijgewerkte kaarten)

- Amsterdam: **Datema Amsterdam**, Prins Hendrikkade 176/50, 1011 TC Amsterdam,
Tel +31 (0)20 - 4277727; Fax. +31 (0)20 - 4279566;
Internetpagina: www.datema-Amsterdam.nl ; e-mail: datema-amsterdam@planet.nl
- Amsterdam: **L.J. Harri BV**, Prins Hendrikkade 94/95 "Schreierstoren", 1012 AE Amsterdam,
Tel. +31 (0)20 - 6248052; Fax. +31 (0)20 - 6258086;
Internetpagina: www.ljharri.nl ; e-mail: ljharri@xs4all.nl
- Delfzijl: **Datema Delfzijl BV**, Zeesluizen 8, 9936 HX Delfzijl,
Tel. +31 (0)596 - 635252; Fax. +31 (0)596 - 615245;
Internetpagina: www.datema.nl ; e-mail: delfzijl@datema.nl
- Uitheezermee-den **Nautical Centre**, Heuvelderij 7, 9982 TX Uitheezermee-den.
Tel: +31 (0)596 - 634870; Fax: +31 (0) 596 - 634827
Internetpagina: www.davids-maritime.nl ; e-mail: info@nauticalcentre.com
- Rotterdam **ChartCo Nederland B.V.**, Klompenmakerstraat 64, 3194 DE Hoogvliet,
Tel. +31 (0)10 - 4167622; Fax. +31 (0)10 - 4167218;
Internetpagina: www.chartco.com ; e-mail: netherlands@chartco.com
Datema Rotterdam, Galvanistraat 148, 3029 AD Rotterdam,
Tel. +31 (0)10 - 4366188; Fax. +31 (0)10 - 4365511 ; e-mail: rotterdam@datema.nl
Harri Trading BV, Van Weerden Poelmanweg 4, 3088 EB Rotterdam,
Tel. +31 (0)10 - 4290333; Fax. +31 (0)10 - 4282324;
Internetpagina: www.harritrading.nl ; e-mail: info@harritrading.nl
- Antwerpen: **Bogerd/Martin & Co.**, Oude Leeuwenrui 37, 2000 Antwerpen,
Tel. +32 (0)32134170; Fax. +32 (0)32326167;
Internetpagina: www.martin.be ; e-mail: sales@martin.be
- Hamburg: **Hansenautic GmbH**, Herrengraben 31, D-20459 Hamburg,
Tel. +49 (0)403748420; Fax. +49 (0)4037484242;
Internetpagina: www.hansenautic.de ; e-mail: info@hansenautic.de
- Bremen: **"Seekarte" Kpt. A. Dammeyer**, Korffsdeich 3, D-28217 Bremen,
Tel. +49 (0)421395051; Fax. +49 (0)4213962235;
Internetpagina: www.seekarte.com e-mail: seekarte@seekarte.de
- London: **Chart-Co**, Unit 4, Voltage Mollison Avenue, Enfield EN3 7XQ
Tel. +44 (0) 1992805200 ; Fax +44 (0) 1992805410 ;
Internetpagina: www.chartco.com ; e-mail : sales@chartco.com
- St. Maarten: **Budget Marine**, P.O.Box 434; Philipsburg, Tel. 599 - 5443134; Fax 599 - 5444409
Internetpagina: www.budgetmarine.com

B-agenten:

- Den Haag: **Koninklijke Nederlandse Toeristenbond ANWB**, Wassenaarseweg 220, 2596 EC Den Haag, Tel. +31 (0)70 - 3147147; en bijkantoren; *Internetpagina : www.anwb.nl*
- Scheveningen: **Vrolijk Watersport Scheveningen**, Treilerweg 65, 2583 DB Scheveningen,
Tel: +31 (0) 70 - 4168282, Fax: +31 (0) 70 - 3060497,
internetpagina: www.vrolijk.nl ; e-mail : winkel@vrolijk.nl ;
- St Ives: **Imray Laurie Norie & Wilson Ltd**, Wych House, The Broadway, St Ives, Huntingdon, Cambridgeshire PE17 4BT, Tel. +44 - (0)1480 - 462114; Fax. +44 - (0)1480 - 496109
Internetpagina: www.imray.com ; e-mail: ilnw@imray.com
- Bielefeld: **Delius Klasing Verlag GMBH**, Kammerratsheide 30a, Postfach 101671, D-33609 Bielefeld, Tel: +49 (0) 521 - 559000; Fax. +49 (0)521 - 559116;
internetpagina: www.delius-klasing.de ; e-mail: info@delius-klasing.de

Voorwoord

- Overeenkomstig SOLAS-bepalingen en het Scheepvaart Reglement Westerschelde dienen de officieel uitgegeven zeekaarten en boekwerken met Berichten aan Zeevarenden (BaZ) bijgewerkt te worden. Algemene richtlijnen voor het gebruik van BaZ staan beschreven in de jaarlijkse BaZ 3 in weekeditie 1, British Admiralty NP 100 (Mariner's Handbook) en NP 294 (How to keep your Admiralty Charts up-to-date).
- Berichten aan Zeevarenden hebben alleen betrekking op Nederlandse kaarten en hydrografische publicaties. Berichten van toepassing op buitenlands gebied op Nederlandse kaarten worden overgenomen van de hydrografische dienst van het betreffende land. Berichten bevatten algemene mededelingen, correcties op kaarten of boeken, voorlopige (P) of tijdelijke (T) berichten of een overzicht.
- Gegevens die ten grondslag liggen aan berichten worden waar nodig kartografisch gegeneraliseerd. De berichten zijn alleen bedoeld om de publicaties genoemd in het bericht te kunnen corrigeren.
- Posities worden vermeld in het referentiestelsel (geodetisch datum) dat overeenkomt met dat van de betrokken kaart. Het referentiestelsel is altijd op de kaart vermeld. Onjuiste interpretatie van de referentiestelsels kan leiden tot positiefouten van enkele honderden meters.
- Richtingen, peilingen, geleidelijnen en lichtsectoren worden rechtwijzend gegeven, in graden, gerekend vanuit zee.
- Diepten en hoogten worden gegeven in dezelfde eenheid en herleid tot hetzelfde referentievlak als gebruikt in de betrokken kaart.
- Nadruk van de berichten is toegestaan mits volledig, ongewijzigd en met bronvermelding.
- De Chef der Hydrografie verzoekt u dringend vermoede of nieuwe gevaren en onjuistheden in publicaties te melden.

De Chef der Hydrografie

Van Alkemadelaan 786, 2597 BC Den Haag, Corr. Postbus 10000, 1780 CA Den Helder.

tel. +31 (0)70 3162817, fax. +31 (0)70 3162843, internetpagina: www.hydro.nl ; e-mail ; baz@hydro.nl

Preface

- *In accordance with SOLAS-regulations and the Scheepvaart Reglement Westerschelde official published nautical charts and books have to be kept corrected by means of Notices to Mariners (NL NM). General guidelines for the use of NL NM are described in the annual NL NM 3 in weekly edition 1, British Admiralty NP 100 (The Mariner's Handbook) and NP 294 (How to keep your Admiralty Charts up-to-date).*
- *Netherlands Notices to Mariners are only applicable for Netherlands nautical charts and hydrographic publications. Notices concerning foreign waters on Netherlands charts are adopted from the hydrographic service of that specific country. Notices contain general announcements, corrections for charts or books, preliminary (P) or temporary (T) notices or a summary.*
- *Data on which the notices are based are if necessary cartographically generalized. The notices are meant only to correct the publications that are stated in the notice.*
- *Positions are given in the reference system (geodetic datum) that corresponds with that of the relevant chart. The reference system is always printed on the chart. Incorrect interpretation of the reference system can lead to errors in the position of several hundreds of metres.*
- *Directions, bearings, leading lines and light sectors are true, in degrees, reckoned from seawards.*
- *Depths and heights are given in the same unit and are reduced to the same reference level as used in the relevant chart.*
- *Reprinting of the notices is allowed if complete, unchanged and with acknowledgement.*
- *The Hydrographer of the Netherlands Navy urges you strongly to report suspected or new dangers and errors in publications.*

Hydrographer of the Netherlands Navy

Van Alkemadelaan 786, NL-2597 BC Den Haag, Corr. P.O. Box 10000, NL-1780 CA Den Helder,

tel. +31 (0)70 3162817, fax. +31 (0)70 3162843, Internetpage: www.hydro.nl ; e-mail ; baz@hydro.nl

Inhoudsopgave

Kruisverwijzing / <i>Cross reference</i>	4
Algemene berichten / <i>General notices</i>	5
Opgeheven (P) en (T) berichten / <i>Cancelled (P) and (T) notices</i>	5
Berichten Zeekaarten / <i>Notices Nautical charts</i>	5
Berichten 1800 serie kaarten / <i>Notices 1800 series charts</i>	10
Berichten Hydrografische publicaties / <i>Notices Hydrographic publications</i>	15
Lijst van mobiele boorunits / <i>Rig list</i>	16
Meetinstrumenten / <i>Measuring instruments list</i>	17

Kruisverwijzing / *Cross reference*

In de hoofdstukken Zeekaarten, 1800 serie kaarten en Hydrografische publicaties van dit document zijn de Berichten aan Zeevarenden gerangschikt op BaZ-nummer. Onderstaand overzicht toont deze berichten per kaartnummer en het nummer van de hydrografische publicatie.

In the Nautical charts, 1800 series charts and Hydrographic publications sections of this document the Notices to Mariners are sorted by NL NM-number. The overview below displays these notices sorted by chart and hydrographic publication number.

Zeekaarten / *Nautical Charts*

Kaart / <i>Chart</i>	BaZ / <i>NL NM</i>		
1014	427/14		
1035	427/14	426/14	
1037	*431(P)/14	*437(T)/14	*436/14
120	*424/14		
122	*425/14		
1630	426/14		
1631	429(P)/14	426/14	
1970	427/14		

1800 serie kaarten / *1800 series charts*

Kaart / <i>Chart</i>	BaZ / <i>NL NM</i>				
1801	*425/14	423(T)/14			
1803	*424/14				
1810	*438/14	*430(T)/14			
1811	*432(T)/14	*435(T)/14	*428(T)/14	*433(T)/14	*434(T)/14

Hydrografische publicaties/ *Hydrographic publications*

Publication	BaZ / <i>NL NM</i>
--------------------	---------------------------

NIL

Algemene berichten / General notices



NIL

Opgeheven (P) en (T) berichten / Cancelled (P) and (T) notices

Kaart / Chart	Int.	BaZ / NL NM	Opgeheven / Cancelled
1037	1045	399(T)/14	11 dec 2014, NOORDZEE. DUITSLAND. DUITSE BOCHT.
1632	1420	*222(T)/13	11 dec 2014, NOORDZEE. VLIELAND GRONDEN.
1633	1417	*222(T)/13	11 dec 2014, NOORDZEE. VLIELAND GRONDEN.
1801		398(T)/14	11 dec 2014, NOORDZEE. BELGIE. NIEUWPOORT.
1810		*316(T)/14	11 dec 2014, MARKERMEER.

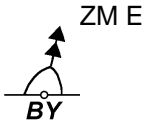
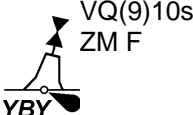
Berichten Zeekaarten / Notices Nautical charts

*424/14 WESTERSCHELDE. BRAAKMANHAVEN.

Kaart / Chart	Int. / Int.	Vorig BaZ / Prev. NL NM	Uitgave / Edition	Itemnr. / Itemno.
120.B	1479	400/14	Sep 2014	1, 2
<u>1</u> Aanbrengen Insert			op / at	51-20,91 N 003-45,63 E
<u>2</u> Aanbrengen Insert			op / at	51-20,81 N 003-45,60 E

Bron / Source: RWS MD 522/2014; PNR 2483-2014-1.

*425/14 NOORDZEE. KIJKDUIN. ZANDMOTOR.

Kaart / Chart	Int. / Int.	Vorig BaZ / Prev. NL NM	Uitgave / Edition	Itemnr. / Itemno.
122	1472	300/14	May 2013	1, 2
<u>1</u> Schrappen Delete			van / from	52-04,17 N 004-12,22 E
<u>2</u> Schrappen Delete			van / from	52-04,83 N 004-12,94 E

Bron / Source: RWS MD 515/2014; PNR 2457-2014-1.

426/14 NOORDZEE. TSS WEST FRIESLAND.

Kaart / Chart	Int. / Int.	Vorig BaZ / Prev. NL NM	Uitgave / Edition	Itemnr. / Itemno.
1035	1046	415/14	Jun 2013	1
1630	1416	414/14	Jun 2013	1
1631	1418	415/14	Jun 2013	1

1 Aanbrengen <i>Insert</i>	Unexploded Ordnance (2014)		op / at	52-18,13 N 002-44,09 E
--------------------------------------	----------------------------------	--	---------	------------------------


Bron / Source: UKHO NM 5384/2014; PNR 2475-2014-2.**427/14** NOORDZEE. ENGELAND. THAMES ESTUARY.
GOODWIN.

Kaart / Chart	Int. / Int.	Vorig BaZ / Prev. NL NM	Uitgave / Edition	Itemnr. / Itemno.
1014	1043	406/14	Jul 2013	1
1035	1046	426/14	Jun 2013	2, 3
1970	n.a.	379/14	Aug 2013	2, 4

1 Aanbrengen <i>Insert</i>			op / at	51-20,20 N 001-39,00 E
--------------------------------------	--	--	---------	------------------------



2 Aanbrengen <i>Insert</i>	NE Goodwin		op / at	51-20,20 N 001-39,00 E
--------------------------------------	------------	--	---------	------------------------



3 Verander <i>Change</i>	NE Spit DW		op / at	51-29,18 N 001-34,26 E
------------------------------------	------------	--	---------	------------------------



in / into Tongue







4 Verander <i>Change</i>	NE Spit Pilot DW		op / at	51-29,00 N 001-30,00 E
------------------------------------	------------------	--	---------	------------------------



in / into Tongue

**Bron / Source:** UKHO NM 4726/2014; PNR 2144-2014-3.

429(P)/14 NOORDZEE. ENGELAND. HORNE EN WREN GAS FIELD.

Kaart / Chart	Int. / Int.		Itemnr. / Itemno.
1631	1418		1, 2, 3, 4
<u>1</u> Aanbrengen Insert		Q	op / at 52-54,50 N 002-35,91 E
<u>2</u> Aanbrengen Insert		Q(3)10s	op / at 52-54,23 N 002-36,36 E
<u>3</u> Aanbrengen Insert		Q(6)+LFI.15s	op / at 52-53,96 N 002-35,92 E
<u>4</u> Aanbrengen Insert		Q(9)15s	op / at 52-54,23 N 002-35,47 E

In verband met het demonteren van het Horne en Wren platform is bovenstaande betonnening uitgelegd.

As part of the decommissioning of Horne and Wren platforms above mentioned buoyage has been established.

Bron / Source: UKHO NM 5234(P)/2014; PNR 2440-2014-3.

***431(P)/14** NOORDZEE. NORDSCHILLGRUND.

Kaart / Chart	Int. / Int.		Itemnr. / Itemno.
1037	1045		1
<u>1</u> Aanbrengen Insert		Wk	op / at 54-51,48 N 004-49,41 E

Bron / Source: HOV; PNR 2509-2014-2.

***436/14** NOORDZEE. NOORD VAN FRIESLAND JUNCTION.

Kaart / Chart	Int. / Int.	Vorig BaZ / Prev. NL NM	Uitgave / Edition	Itemnr. / Itemno.
1037	1045	406/14	Aug 2011	1

- 1** Aanbrengen van bijgevoegd verbeterblad (blck_c1037_y2014_baz436).
In positie ca. 54-28,00 N 004-45,00 E.
(attentie! gebruik de juiste printer instellingen).

*Insert the accompanying block (blck_c1037_y2014_baz436).
In position approx. 54-28.00 N 004-45.00 E.
(attention! use the proper printer settings).*

Bron / Source: HOV; PNR 2090-2014-2 en PNR 2090-2014-4.

***437(T)/14** NOORDZEE. DUITSLAND. DUITSE BOCHT.

Kaart / Chart	Int. / Int.	Itemnr. / Itemno.
1037	1045	1

- 1** Meetapparatuur en boeien ter markering zijn tijdelijk geplaatst op:

54-27,08 N	006-20,40 E; Nieuw
54-26,67 N	006-20,59 E;
54-47,76 N	006-23,73 E; (4 boeien)
54-25,64 N	006-24,48 E; (4 boeien)
54-57,26 N	006-43,05 E; (4 boeien)
54-23,16 N	006-52,60 E; (4 boeien)
54-55,00 N	006-58,80 E;
55-12,18 N	006-59,05 E;
55-12,28 N	007-04,70 E;
55-12,32 N	007-07,53 E;
55-12,34 N	007-08,94 E;
55-03,12 N	007-12,04 E;
55-02,31 N	007-12,07 E;
55-00,69 N	007-12,14 E;
54-57,46 N	007-12,29 E;
55-08,40 N	007-15,19 E;
55-08,52 N	007-16,59 E;
55-12,30 N	007-16,60 E;
55-08,76 N	007-19,38 E;
54-34,00 N	007-22,70 E;
55-09,24 N	007-24,96 E;
54-32,67 N	007-30,74 E;
54-50,80 N	007-33,10 E;
54-32,01 N	007-36,66 E;
54-33,25 N	007-43,50 E;
54-34,78 N	007-43,84 E;
54-38,21 N	007-45,11 E;
54-45,06 N	007-47,65 E;
54-30,36 N	007-48,35 E;
54-49,50 N	007-49,50 E;
54-29,36 N	007-54,12 E;
54-27,35 N	008-05,64 E.

De meetapparatuur is gemarkeerd door gele lichtboeien met lichtkarakter FI(5)Y.20s.
De Scheepvaart wordt verzocht op een veilige afstand te passeren.

Measurement equipment and marking buoys have been temporarily placed at:

54-27,08 N	006-20,40 E; New
54-26,67 N	006-20,59 E;
54-47,76 N	006-23,73 E; (4 buoys)
54-25,64 N	006-24,48 E; (4 buoys)
54-57,26 N	006-43,05 E; (4 buoys)
54-23,16 N	006-52,60 E; (4 buoys)
54-55,00 N	006-58,80 E;
55-12,18 N	006-59,05 E;
55-12,28 N	007-04,70 E;
55-12,32 N	007-07,53 E;
55-12,34 N	007-08,94 E;
55-03,12 N	007-12,04 E;
55-02,31 N	007-12,07 E;
55-00,69 N	007-12,14 E;
54-57,46 N	007-12,29 E;
55-08,40 N	007-15,19 E;
55-08,52 N	007-16,59 E;
55-12,30 N	007-16,60 E;
55-08,76 N	007-19,38 E;
54-34,00 N	007-22,70 E;
55-09,24 N	007-24,96 E;
54-32,67 N	007-30,74 E;
54-50,80 N	007-33,10 E;
54-32,01 N	007-36,66 E;
54-33,25 N	007-43,50 E;
54-34,78 N	007-43,84 E;
54-38,21 N	007-45,11 E;
54-45,06 N	007-47,65 E;
54-30,36 N	007-48,35 E;
54-49,50 N	007-49,50 E;
54-29,36 N	007-54,12 E;
54-27,35 N	008-05,64 E.

The measuring equipment is marked by yellow lightbuoys with light character Fl(5)Y.20s.
Mariners are requested to keep a wide berth.

Bron / Source: BSH 48/2014 Teil 4; PNR 2497-2014-4.

Berichten 1800 serie kaarten / Notices 1800 series charts

423(T)/14 NOORDZEE. BELGIE. NIEUWPOORT.

Kaart / Chart	Int. / Int.	Itemnr. / Itemno.
1801.2	n.a.	1

1 Schietoefeningen te Nieuwpoort, worden gehouden van 08:00 tot 17:00 lokale tijd op:
a. 12 december in de midden sector;

- b. 15 december in de kleine sector;
- c. 16 december in de midden sector;
- d. 17 december in de midden sector;
- e. 18 december in de kleine sector;
- f. 19 december in de kleine sector.

Scheepvaart wordt verzocht ruime afstand te bewaren.
Zie voor meer informatie BE BaZ: 36A - 39 van week 1. (zie www.vlaamsehydrografie.be).

Gunnery exercises in area Nieuwpoort, will be conducted from 08:00 to 17:00 local time at:
a. 12 December in the middle sector;

- b. 15 December in the small sector;*
- c. 16 December in the middle sector;*
- d. 17 December in the middle sector;*
- e. 18 December in the small sector;*
- f. 19 December in the small sector.*

Shipping is requested to give a wide berth.
For further information see BE NtM: 36A - 39 of weekly 1. (see www.vlaamsehydrografie.be).

Bron / Source: Vlaamse Hydrografie 334(T)/2014; PNR 2447-2014-6.

*424/14 WESTERSCHELDE. BRAAKMANHAVEN.

Kaart / Chart	Int. / Int.	Vorig BaZ / Prev. NL NM	Uitgave / Edition	Itemnr. / Itemno.
1803.3	n.a.	400/14	Mrt 2012	1, 2

1 Aanbrengen
Insert



op / at 51-20,91 N 003-45,63 E

2 Aanbrengen
Insert



op / at 51-20,81 N 003-45,60 E

Bron / Source: RWS MD 522/2014; PNR 2483-2014-1.

***425/14** NOORDZEE. KIJKDUIN. ZANDMOTOR.

Kaart / Chart	Int. / Int.	Vorig BaZ / Prev. NL NM	Uitgave / Edition	Itemnr. / Itemno.
1801.7	n.a.	415/14	Jun 2013	1, 2

<u>1</u> Schrappen Delete	ZM E 	van / from	52-04,17 N	004-12,22 E
------------------------------	---	------------	------------	-------------

<u>2</u> Schrappen Delete	VQ(9)10s ZM F 	van / from	52-04,83 N	004-12,94 E
------------------------------	---	------------	------------	-------------

Bron / Source: RWS MD 515/2014; PNR 2457-2014-1.

***428(T)/14** WADDENZEE. TERSCHELLING. ZUID MEEP.

Kaart / Chart	Int. / Int.	Itemnr. / Itemno.
1811.4	n.a.	1, 2, 3, 4

<u>1</u> Schrappen Delete		van / from	53-18,40 N	005-17,23 E
------------------------------	---	------------	------------	-------------

<u>2</u> Schrappen Delete		van / from	53-18,78 N	005-18,13 E
------------------------------	---	------------	------------	-------------

<u>3</u> Schrappen Delete		van / from	53-18,82 N	005-18,97 E
------------------------------	---	------------	------------	-------------

<u>4</u> Schrappen Delete		van / from	53-18,80 N	005-19,36 E
------------------------------	---	------------	------------	-------------

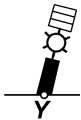
Bron / Source: RWS Berna WSW 240/2014; PRN 2485-2014-2.

***430(T)/14** **MARKERMEER.**

Kaart / Chart
1810.9

Int. / Int.
n.a.

Itemnr. / Itemno.
1, 2, 3, 4

- | | | | | | | |
|----------|-----------------------------|---|---------|---------|------------|-------------|
| 1 | Aanbrengen
<i>Insert</i> |  | Fl.Y.5s | op / at | 52-29,54 N | 005-20,25 E |
| 2 | Aanbrengen
<i>Insert</i> |  | Fl.Y.5s | op / at | 52-29,27 N | 005-20,52 E |
| 3 | Aanbrengen
<i>Insert</i> |  | Fl.Y.5s | op / at | 52-28,70 N | 005-17,99 E |
| 4 | Aanbrengen
<i>Insert</i> |  | Fl.Y.5s | op / at | 52-28,44 N | 005-18,25 E |





Bron / Source: RWS CMIJ 74/2014; PNR 2476-2014-2.

***432(T)/14** **WADDENZEE. TEXELSTROOM. BURGZAND.**

Kaart / Chart
1811.3

Int. / Int.
n.a.

Itemnr. / Itemno.
1, 2, 3, 4

- | | | | | | | |
|----------|----------------------------|---|-----|------------|------------|-------------|
| 1 | Schrappen
<i>Delete</i> |  | YB | van / from | 53-02,93 N | 004-59,74 E |
| 2 | Schrappen
<i>Delete</i> |  | YBY | van / from | 53-02,61 N | 004-57,94 E |
| 3 | Schrappen
<i>Delete</i> |  | BY | van / from | 53-03,12 N | 004-57,72 E |
| 4 | Schrappen
<i>Delete</i> |  | BYB | van / from | 53-03,44 N | 004-59,52 E |

Bron / Source: RWS Berna WSW 244/2014; PNR 2516-2014-2.

***433(T)/14**

WADDENZEE. SCHEURRAK. BINNEN BREESEM.

Kaart / Chart

1811.3

1811.4

Int. / Int.

n.a.

n.a.

Itemnr. / Itemno.

1, 2, 3, 4, 5, 6, 7

5, 6, 7

1 Schrappen
Delete



van / from 53-04,02 N 005-01,60 E

2 Schrappen
Delete



van / from 53-03,81 N 005-01,59 E

3 Schrappen
Delete



van / from 53-03,81 N 005-02,28 E

4 Schrappen
Delete



van / from 53-03,99 N 005-02,90 E

5 Schrappen
Delete



van / from 53-04,54 N 005-04,43 E

6 Schrappen
Delete



van / from 53-04,48 N 005-05,36 E

7 Schrappen
Delete



van / from 53-05,07 N 005-07,02 E

Bron / Source:

RWS MD 531/2014; PNR 2511-2014-2.

***434(T)/14** WADDENZEE. AFSLUITDIJK.

Kaart / Chart	Int. / Int.	Itemnr. / Itemno.
1811.3	n.a.	1, 2

1 Schrappen van / from 53-02,54 N 005-14,04 E
Delete



2 Schrappen van / from 53-02,89 N 005-15,09 E
Delete



Bron / Source: RWS MD 531/2014; PNR 2511-2014-2.

***435(T)/14** WADDENZEE. TEXELSTROOM. VOGELZAND. OERGAT.

Kaart / Chart	Int. / Int.	Itemnr. / Itemno.
1811.3	n.a.	1, 2

1 Schrappen van / from 53-02,07 N 004-59,05 E
Delete



2 Schrappen van / from 53-02,05 N 004-59,56 E
Delete



Bron / Source: RWS MD 531/2014; PNR 2511-2014-2.

***438/14**

IJSSELMEER. URK. VORMT.

Kaart / Chart	Int. / Int.	Vorig BaZ / Prev. NL NM	Uitgave / Edition	Itemnr. / Itemno.
1810.4	n.a.	368/14	Mrt 2012	1, 2, 3, 4, 5, 6
1810.4D	n.a.	368/14	Mrt 2012	1, 2
1810.8	n.a.	368/14	Mrt 2012	1, 2, 3, 4, 5
1810.8C	n.a.	368/14	Mrt 2012	1, 2, 3, 4

1 Aanbrengen
Insert op / at 52-39,34 N 005-35,82 E



2 Aanbrengen
Insert op / at 52-39,35 N 005-35,26 E



3 Aanbrengen
Insert op / at 52-39,35 N 005-34,68 E



4 Aanbrengen
Insert op / at 52-39,86 N 005-34,68 E



5 Aanbrengen
Insert op / at 52-40,37 N 005-34,69 E



6 Aanbrengen
Insert op / at 52-40,66 N 005-35,11 E



Bron / Source: RWS CMIJ 70/2014; PNR 2221-2014-2.

Berichten Hydrografische publicaties / Notices Hydrographic publications

NIL

Lijst van mobiele boorunits / Rig list

Overzicht van mobiele boorunits werkzaam in de Noordzee (Nederlands karteergebied). De opgegeven posities zijn in WGS 84. Alleen de meest grootschalige kaart wordt genoemd. Geplaatste mobiele boorunits hebben een veiligheidszone van 500m (0,27 M).

*Summary of mobile drilling units employed in the North Sea (Dutch Charting Area). The positions given are in WGS 84. Only the largest scale chart is quoted.
The mobile drilling units are protected by a 500 m (0,27 M) safety zone.*

N Nieuw / *New*

V Verwijderd / *Deleted*

G Gewijzigd / *Changed*

	Naam Name	Positie Position		Kaart Chart
N	Paragon HZ1	53-09,40 N	003-57,70 E	1631
	Ensco 122	53-35,90 N	002-45,30 E	1632
	Energy Endeavour	54-00,50 N	004-27,60 E	1632/1633
	Ensco 70	54-40,00 N	000-48,20 E	1014
V	Paragon C20052	54-45,00 N	004-51,20 E	1037
	Paragon Offshore (A8BM9)	55-25,15 N	004-50,06 E	1037

Bron / Source: Navarea One t/m 355 WZ t/m 1560

Meetinstrumenten / Measuring instruments list

Overzicht van tijdelijke meetinstrumenten in het Nederlands zeegebied, binnenwateren en aangrenzend buitenlands gebied. Scheepvaart wordt verzocht niet te vissen noch te ankeren in de nabijheid van deze posities en op ruime afstand te passeren. Alleen de meest grootschalige kaart wordt genoemd.

Summary of temporary measuring instruments in the Netherlands sea area, inland waters and adjacent foreign waters. Shipping is requested not to fish nor anchor near these positions and to give a wide berth. Only the largest scale chart is quoted.

N Nieuw / New

V Verwijderd / Deleted

G Gewijzigd / Changed

Naam Name	Vaarwater Waters	Licht Light	Positie Position		Kaart Chart	1800 Serie 1800 Series
H17	De Panne	Fl.Y.5s	51-06,57 N	002-34,10 E	1035	
aKust 98	De Panne	Fl.Y.5s	51-06,59 N	002-34,18 E	1035	1801.2
HD35	De Panne	Fl.Y.5s	51-06,63 N	002-34,24 E	1035	
HD32	De Panne	Fl.Y.5s	51-07,92 N	002-30,80 E	1035	1801.2
aKust93	De Panne	Fl.Y.5s	51-07,98 N	002-30,87 E	1035	1801.2
aKust99	Duyk Route	Fl.Y.5s	51-11,69 N	002-27,94 E	1035	
HD34	Dyck Route	Fl.Y.5s	51-11,72 N	002-28,01 E	1035	
WL8	De Panne	Q	51-12,86 N	002-51,45 E	1035	1801.2
aKust 30	Ravensijde	Fl.(5)Y.20s	51-13,23 N	002-52,17 E	1035	1801.2
WL1	De Panne	Q	51-13,26 N	002-52,37 E	1035	1801.2
H 8	Dyck Route	Fl.Y.5s	51-13,31 N	002-52,17 E	1035	1801.2
aKust96	Nieuwpoort	Fl.Y.5s	51-13,94 N	002-38,48 E	1035	
HD33	Nieuwpoort	Fl.Y.5s	51-13,98 N	002-38,50 E	1035	
aKust100	Oostende		51-14,86 N	002-55,63 E		1801.2
aKust94	Westhinder	Fl.Y.5s	51-17,07 N	002-26,32 E	1035	
HD 25	Westhinder	Fl.Y.5s	51-17,12 N	002-26,40 E	1035	
PVT	Terneuzen	Fl(5)Y.20s	51-21,49 N	003-44,70 E	120	1803.3
	Wielingenpas	Unlit	51-21,64 N	003-06,83 E	116	1801.3
HD 24	Zeebrugge	Fl.Y.5s	51-21,72 N	003-17,40 E	116	1801.3
OVVA	Valkenisse	Fl(5)Y.20s	51-22,25 N	004-08,21 E		1803.4
OVHW	Hansweert	Fl(5)Y.20s	51-22,51 N	003-55,03 E	120	1803.3
MP0309	Zuidergat	Unlit	51-23,37 N	004-02,92 E	120	1803.3, 1803.4
MP 0101	Zuidergat	Unlit	51-23,61 N	004-02,72 E	120	1803.3, 1803.4
ADCP 1	Westerschelde	unlit	51-23,74 N	003-56,75 E	120	1803.3
H9	Westerschelde	Fl.Y.5s	51-24,39 N	002-57,80 E	1630	1801.2 en 3
H14	Westerschelde	Fl.Y.5s	51-24,41 N	002-57,49 E	1630	1801.2 en 3
MP 0205	Plaat van Breskens		51-24,56 N	003-35,63 E	116, 120	1803.2
H13	Westerschelde	Fl.Y.5s	51-24,75 N	002-53,04 E	1630	1801.2 en 3
	Westhinder		51-24,78 N	002-31,61 E	1630	1801,2
HNTE	Honte	Fl(5)Y.20s	51-26,17 N	003-41,54 E	120	1801.4, 1803.2
	Platte Bank	Unlit	51-30,38 N	004-06,35 E		1805.7
NWWR3	Nadering	Fl.Y.5s	51-30,60 N	003-07,30 E	116	1801.3, 1801.5
	Westerschelde					
SvY 1	Schaar v Yerseke	Fl(5)Y.20s	51-31,23 N	004-01,79 E		1805.5
	Slikken va den Dortsman	Unlit	51-32,04 N	004-02,86 E		1805.5, 1805.7
MEET 2	Haringvliet	Fl(3)Y.10s	51-49,19 N	004-04,44 E		1807.6
MEET 3	Haringvliet	Fl(4)Y.15s	51-49,60 N	004-03,00 E		1807.6
	Duitse Bocht	Fl(5)Y.20s	53-03,10 N	006-14,40 E	1633	
	Unterems	Fl.Y.4s	53-06,42 N	007-21,86 E		1812.8A
AZB-61	Wantij	Fl(5)Y.20s	53-19,13 N	005-34,49 E		1811.6
	Gatjebogen	Fl.Y.4s	53-19,52 N	007-05,13 E	1555	1812.8
	Emder Fahrwasser	Fl.Y.4s	53-19,58 N	007-05,02 E	1353	1812.8
	Eems	Fl.Y.4s	53-20,17 N	006-59,17 E	1555	1812.7
AZB-51	Vaarwater vd Zwarte haan	Fl(5)Y.20s	53-21,28 N	005-34,95 E		1811.6
AZB-62	Dantziggat	Fl(5)Y.20s	53-22,39 N	005-46,22 E		1812.2
AZB-41	Oosterom	Fl(5)Y.20s	53-23,32 N	005-35,44 E		1811.6

Naam Name	Vaarwater Waters	Licht Light	Positie Position		Kaart Chart	1800 Serie 1800 Series
AZB-52	Dantziggat	Fl(5)Y.20s	53-23,56 N	005-41,72 E		1811.6
AZB-42	Westgat Ameland	Fl(5)Y.20s	53-25,54 N	005-37,94 E		1811.6
Ness	Molengat	Fl(5)Y.20s	53-25,79 N	005-45,53 E		1812.2A
	Westgat Ameland	Unlit	53-26,30 N	005-36,14 E		1811.6
AZB-31	Westgat Ameland	Fl(5)Y.20s	53-26,95 N	005-35,41 E	1458	1811.6
AZB-32	Westgat Ameland	Fl(5)Y.20s	53-27,00 N	005-36,31 E	1458	1811.6
PBW 1	Pieterburenwad	Fl(5)Y.20s	53-27,49 N	006-27,60 E		1812.5
AZBDW	Westgat Ameland	Fl(5)Y.20s	53-27,81 N	005-35,47 E		1811.6
AZB-22	Bornrif	Fl(5)Y.20s	53-28,97 N	005-37,40 E	1458	1811.6
AZB 21	Bornrif	Fl(5)Y.20s	53-29,20 N	005-34,42 E	1458	1811.6
BOSZ 1	Boschgat	Fl(5)Y.20s	53-29,74 N	006-27,60 E		1812.5
OWEN	Oude Westereems	Fl(5)Y.20s	53-30,79 N	006-40,64 E	1460	1812.6
AZB-11	Bornrif	Fl(5)Y.20s	53-31,80 N	005-28,66 E	1458	1811.10
LAUO1	Lauwers	Fl(5)Y.20s	53-32,44 N	006-27,04 E	1460	1812.9
AZB 12	Bornrif	Fl(5)Y.20s	53-32,49 N	005-39,55 E	1458	1811.10
WEW 1	Westereems	Fl(5)Y.20s	53-37,20 N	006-22,12 E	1460	1812.9
WEO 1	Westereems	Fl(5)Y.20s	53-37,22 N	006-31,31 E	1460	1812.9
TE-C	Terschelling-German Bight TSS	Fl.(5)Y.20s	53-43,66 N	006-01,77 E	1633	
BRKN 1	Oostereems	Fl(5)Y.20s	53-44,12 N	006-37,46 E	1460	1812.6
MEET B	Oostereems	Fl(5)Y.20s	53-44,15 N	006-37,17 E	1460	
N NLWKN	Duitse Bocht	Fl(5)Y.20s	53-50,30 N	007-11,64 E	1353	1812.10
Mess G	Duitse bocht	Fl(5)Y.20s	54-00,00 N	006-11,42 E	1353	
	Friesland TSS	Fl(2)Y.5s	54-00,40 N	004-21,50 E	1632, 1633	
MEET-WF	Friesland TSS	Fl(5)Y.20s	54-02,49 N	005-53,15 E	1633	
1						
MEET-WF	Friesland TSS	Fl(5)Y.20s	54-02,81 N	006-02,39 E	1633	
2						
	German Bight	Unlit	54-05,44 N	007-03,95 E	1353	
	Noordzee	Fl(2)Y.5s	54-17,39 N	005-00,01 E	1037	
	Friesland TSS	Fl(2)Y.5S	54-19,50 N	005-02,50 E	1037	
	Duitse Bocht	Fl(5)Y.20s	54-22,39 N	005-07,22 E	1037	
	Friesland Junction	Fl(5)Y.20s	54-22,39 N	005-07,22 E	1037	
	Noordzee	Fl(2)Y.5s	54-45,37 N	004-29,86 E	1037	
	Horns Rev	Fl(5)Y.20s	55-36,70 N	007-31,75 E	1037	

Verbeterblad voor kaart 1037 bij BaZ 436/14 Afm. blad 98,9 x 90,0 mm
Block for chart 1037 to NL NtM 436/14 Size block 98.9 x 90.0 mm

