



Koninklijke Marine

BaZ | 2014

34 | BAZ 276-285

Berichten aan Zeevarenden
Netherlands Notice to Mariners



	baZ	038/11	1/1	NL Cha
	Previous Baz	580/10		Weekly

139^e jaargang 21-8-2014

Dienst der Hydrografie

Erkende verkoopagenten van Nederlandse Hydrografische publicaties (Resellers licenced to distribute Netherlands Nautical Publications)

De Berichten aan Zeevarenden (BaZ) verschijnen wekelijks en zijn te verkrijgen:

- als printversie (PDF) via internet

<http://www.defensie.nl/onderwerpen/berichten-aan-zeevarenden/inhoud/weekedities>

- via de Database <http://www.defensie.nl/onderwerpen/berichten-aan-zeevarenden/inhoud/database>

- als boekje (tegen betaling) bij een aantal A-agenten.

- de catalogus vindt u op

<http://www.defensie.nl/onderwerpen/hydrografie/documenten/publicaties/2013/11/14/catalogus-hp7>

A-agenten: (bijgewerkte kaarten)

- Amsterdam: **Datema Amsterdam**, Prins Hendrikkade 176/50, 1011 TC Amsterdam,
Tel +31 (0)20 - 4277727; Fax. +31 (0)20 - 4279566;
Internetpagina: www.datema-Amsterdam.nl ; e-mail: datema-amsterdam@planet.nl
- Amsterdam: **L.J. Harri BV**, Prins Hendrikkade 94/95 "Schreierstoren", 1012 AE Amsterdam,
Tel. +31 (0)20 - 6248052; Fax. +31 (0)20 - 6258086;
Internetpagina: www.ljharri.nl ; e-mail: ljharri@xs4all.nl
- Delfzijl: **Datema Delfzijl BV**, Zeesluizen 8, 9936 HX Delfzijl,
Tel. +31 (0)596 - 635252; Fax. +31 (0)596 - 615245;
Internetpagina: www.datema.nl ; e-mail: delfzijl@datema.nl
- Eemshaven: **Nautical Centre**, Borkumweg 6-10, 9979 XH Eemshaven,
Tel: +31 (0)596 - 634870; Fax: +31 (0) 596 - 634827
Internetpagina: www.davids-maritime.nl ; e-mail: info@nauticalcentre.com
- Rotterdam **ChartCo Nederland B.V.**, Klompenmakerstraat 64, 3194 DE Hoogvliet,
Tel. +31 (0)10 - 4167622; Fax. +31 (0)10 - 4167218;
Internetpagina: www.kelvinhughes.com ; e-mail: nlsales@kelvinhughes.nl
Datema Rotterdam, Galvanistraat 148, 3029 AD Rotterdam,
Tel. +31 (0)10 - 4366188; Fax. +31 (0)10 - 4365511 ; e-mail: rotterdam@datema.nl
Harri Trading BV, Van Weerden Poelmanweg 4, 3088 EB Rotterdam,
Tel. +31 (0)10 - 4290333; Fax. +31 (0)10 - 4282324;
Internetpagina: www.harritrading.nl ; e-mail: info@harritrading.nl
- Antwerpen: **Bogerd/Martin & Co.**, Oude Leeuwenrui 37, 2000 Antwerpen,
Tel. +32 (0)32134170; Fax. +32 (0)32326167;
Internetpagina: www.martin.be ; e-mail: sales@martin.be
- Hamburg: **Hansenautic GmbH**, Herrengraben 31, D-20459 Hamburg,
Tel. +49 (0)403748420; Fax. +49 (0)4037484242;
Internetpagina: www.hansenautic.de ; e-mail: info@hansenautic.de
- Bremen: **"Seekarte" Kpt. A. Dammeyer**, Korffsdeich 3, D-28217 Bremen,
Tel. +49 (0)421395051; Fax. +49 (0)4213962235;
Internetpagina: www.seekarte.com e-mail: seekarte@seekarte.de
- London: **KH Charts**, Unit 4, Voltage Mollison Avenue, Enfield EN3 7XQ
Tel. +44 (0) 1992805200 ; Fax +44 (0) 1992805410 ;
Internetpagina: www.kelvinhughes.com ; e-mail : cams@kelvinhughes.co.uk
- St. Maarten: **Budget Marine**, P.O.Box 434; Philipsburg, Tel. 599 - 5443134; Fax 599 - 5444409
Internetpagina: www.budgetmarine.com

B-agenten:

- Den Haag: **Koninklijke Nederlandse Toeristenbond ANWB**, Wassenaarseweg 220, 2596 EC Den Haag, Tel. +31 (0)70 - 3147147; en bijkantoren; *Internetpagina : www.anwb.nl*
- Scheveningen: **Vrolijk Watersport Scheveningen**, Treilerweg 65, 2583 DB Scheveningen,
Tel: +31 (0) 70 - 4168282, Fax: +31 (0) 70 - 3060497,
internetpagina: www.vrolijk.nl ; e-mail : winkel@vrolijk.nl ;
- St Ives: **Imray Laurie Norie & Wilson Ltd**, Wych House, The Broadway, St Ives, Huntingdon, Cambridgeshire PE17 4BT, Tel. +44 - (0)1480 - 462114; Fax. +44 - (0)1480 - 496109
Internetpagina: www.imray.com ; e-mail: ilnw@imray.com
- Bielefeld: **Delius Klasing Verlag GMBH**, Kammerratsheide 30a, Postfach 101671, D-33609 Bielefeld, Tel: +49 (0) 521 - 559000; Fax. +49 (0)521 - 559113;
internetpagina: www.delius-klasing.de ; e-mail: info@delius-klasing.de

Voorwoord

- Overeenkomstig SOLAS-bepalingen en het Scheepvaart Reglement Westerschelde dienen de officieel uitgegeven zeekaarten en boekwerken met Berichten aan Zeevarenden (BaZ) bijgewerkt te worden. Algemene richtlijnen voor het gebruik van BaZ staan beschreven in de jaarlijkse BaZ 3 in weekeditie 1, British Admiralty NP 100 (Mariner's Handbook) en NP 294 (How to keep your Admiralty Charts up-to-date).
- Berichten aan Zeevarenden hebben alleen betrekking op Nederlandse kaarten en hydrografische publicaties. Berichten van toepassing op buitenlands gebied op Nederlandse kaarten worden overgenomen van de hydrografische dienst van het betreffende land. Berichten bevatten algemene mededelingen, correcties op kaarten of boeken, voorlopige (P) of tijdelijke (T) berichten of een overzicht.
- Gegevens die ten grondslag liggen aan berichten worden waar nodig kartografisch gegeneraliseerd. De berichten zijn alleen bedoeld om de publicaties genoemd in het bericht te kunnen corrigeren.
- Posities worden vermeld in het referentiestelsel (geodetisch datum) dat overeenkomt met dat van de betrokken kaart. Het referentiestelsel is altijd op de kaart vermeld. Onjuiste interpretatie van de referentiestelsels kan leiden tot positiefouten van enkele honderden meters.
- Richtingen, peilingen, geleidelijnen en lichtsectoren worden rechtwijzend gegeven, in graden, gerekend vanuit zee.
- Diepten en hoogten worden gegeven in dezelfde eenheid en herleid tot hetzelfde referentievlak als gebruikt in de betrokken kaart.
- Nadruk van de berichten is toegestaan mits volledig, ongewijzigd en met bronvermelding.
- De Chef der Hydrografie verzoekt u dringend vermoede of nieuwe gevaren en onjuistheden in publicaties te melden.

De Chef der Hydrografie

Van Alkemadelaan 786, 2597 BC Den Haag, Corr. Postbus 10000, 1780 CA Den Helder.

tel. +31 (0)70 3162817, fax. +31 (0)70 3162843, internetpagina: www.hydro.nl ; e-mail ; baz@hydro.nl

Preface

- *In accordance with SOLAS-regulations and the Scheepvaart Reglement Westerschelde official published nautical charts and books have to be kept corrected by means of Notices to Mariners (NL NM). General guidelines for the use of NL NM are described in the annual NL NM 3 in weekly edition 1, British Admiralty NP 100 (The Mariner's Handbook) and NP 294 (How to keep your Admiralty Charts up-to-date).*
- *Netherlands Notices to Mariners are only applicable for Netherlands nautical charts and hydrographic publications. Notices concerning foreign waters on Netherlands charts are adopted from the hydrographic service of that specific country. Notices contain general announcements, corrections for charts or books, preliminary (P) or temporary (T) notices or a summary.*
- *Data on which the notices are based are if necessary cartographically generalized. The notices are meant only to correct the publications that are stated in the notice.*
- *Positions are given in the reference system (geodetic datum) that corresponds with that of the relevant chart. The reference system is always printed on the chart. Incorrect interpretation of the reference system can lead to errors in the position of several hundreds of metres.*
- *Directions, bearings, leading lines and light sectors are true, in degrees, reckoned from seawards.*
- *Depths and heights are given in the same unit and are reduced to the same reference level as used in the relevant chart.*
- *Reprinting of the notices is allowed if complete, unchanged and with acknowledgement.*
- *The Hydrographer of the Netherlands Navy urges you strongly to report suspected or new dangers and errors in publications.*

Hydrographer of the Netherlands Navy

Van Alkemadelaan 786, NL-2597 BC Den Haag, Corr. P.O. Box 10000, NL-1780 CA Den Helder,

tel. +31 (0)70 3162817, fax. +31 (0)70 3162843, Internetpage: www.hydro.nl ; e-mail ; baz@hydro.nl

Inhoudsopgave

Kruisverwijzing / <i>Cross reference</i>	4
Algemene berichten / <i>General notices</i>	5
Opgeheven (P) en (T) berichten / <i>Cancelled (P) and (T) notices</i>	5
Berichten Zeekaarten / <i>Notices Nautical charts</i>	5
Berichten 1800 serie kaarten / <i>Notices 1800 series charts</i>	11
Berichten Hydrografische publicaties / <i>Notices Hydrographic publications</i>	15
Lijst van mobiele boorunits / <i>Rig list</i>	16
Meetinstrumenten / <i>Measuring instruments list</i>	17

Kruisverwijzing / *Cross reference*

In de hoofdstukken Zeekaarten, 1800 serie kaarten en Hydrografische publicaties van dit document zijn de Berichten aan Zeevarenden gerangschikt op BaZ-nummer. Onderstaand overzicht toont deze berichten per kaartnummer en het nummer van de hydrografische publicatie.

In the Nautical charts, 1800 series charts and Hydrographic publications sections of this document the Notices to Mariners are sorted by NL NM-number. The overview below displays these notices sorted by chart and hydrographic publication number.

Zeekaarten / *Nautical Charts*

Kaart / <i>Chart</i>	BaZ / <i>NL NM</i>		
1037	283/14	280(T)/14	
116	*279(T)/14		
126	*285(T)/14		
1353	278/14	283/14	*277/14
1460	*282(T)/14		
2020	*276/14		
2110	*276/14		
2716	*276/14		

1800 serie kaarten / *1800 series charts*

Kaart / <i>Chart</i>	BaZ / <i>NL NM</i>	
1801	*279(T)/14	*285(T)/14
1803	*279(T)/14	
1810	*284/14	
1811	*285(T)/14	
1812	*282(T)/14	*277/14

Hydrografische publicaties/ Hydrographic publications

Publication **BaZ / NL NM**

INT 1 *281/14

Algemene berichten / General notices

NIL

Opgeheven (P) en (T) berichten / Cancelled (P) and (T) notices

Kaart / Chart	Int.	BaZ / NL NM	Opgeheven / Cancelled
1810		*219(T)/14	21 aug 2014, IJSSELMEER. WAGENPAD.

Berichten Zeekaarten / Notices Nautical charts

***276/14** NEDERLANDSE ANTILLEN. SINT EUSTATIUS.
ORANJEBAAI.

Kaart / Chart	Int. / Int.	Vorig BaZ / Prev. NL NM	Uitgave / Edition	Itemnr. / Itemno.
2020	n.a.	138/14	Nov 2007	1, 2
2110	n.a.	164/14	jun 2012	1
2716.A	n.a.	170/14	Dec 2009	9, 10, 15, 16
2716.G	n.a.	170/14	Dec 2009	3, 4, 5, 6, 7, 8, 9, 10, 11, 12, 13, 14, 15, 16

1 Aanbrengen **Fl.5s** op / at 17-26,80 N 063-07,19 W
Insert



2 Aanbrengen **Fl.5s** op / at 17-26,80 N 063-07,19 W
Insert



3 Aanbrengen **(6x)** op / at 17-27,76 N 062-58,66 W
Insert



4 Aanbrengen **(2x)** op / at 17-27,84 N 062-58,94 W
Insert



5 Aanbrengen **(6x)** op / at 17-27,83 N 062-59,20 W
Insert



6	Aanbrengen <i>Insert</i>	(3x)	op / at	17-27,97 N 062-59,47 W
				
7	Aanbrengen <i>Insert</i>		op / at	17-28,23 N 062-59,49 W
				
8	Aanbrengen <i>Insert</i>		op / at	17-28,32 N 062-59,25 W
				
9	Aanbrengen <i>Insert</i>	(2x)	op / at	17-28,75 N 062-59,66 W
				
10	Aanbrengen <i>Insert</i>	(2x)	op / at	17-29,01 N 062-59,88 W
				
11	Aanbrengen <i>Insert</i>	(2x)	op / at	17-30,81 N 063-00,11 W
				
12	Aanbrengen <i>Insert</i>		op / at	17-31,01 N 063-00,21 W
				
13	Aanbrengen <i>Insert</i>		op / at	17-31,51 N 063-00,00 W
				
14	Aanbrengen <i>Insert</i>	(3x)	op / at	17-27,84 N 062-59,60 W
				
15	Aanbrengen <i>Insert</i>	(6x)	op / at	17-28,82 N 062-59,30 W
				

16 Aanbrengen (6x) op / at 17-28,91 N 062-59,42 W
Insert



Bron / Source: Rijksdienst CN; PNR 802-2014-2.

***277/14** NOORDZEE. DUITSLAND. NORDERNEYER SEEGAT.

Kaart / Chart **Int. / Int.** **Vorig BaZ / Prev. NL NM** **Uitgave / Edition** **Itemnr. / Itemno.**
1353 1413 256/14 Nov 2012 1

1 Verplaatsen *Move* Iso.8s van / from 53-44,79 N 007-06,01 E
Move Schluchter



naar / to 53-44,70 N 007-05,21 E

Bron / Source: WSA Emden 92/14; PNR 1445-2014-2.

278/14 NOORDZEE. DUITSLAND.

Kaart / Chart **Int. / Int.** **Vorig BaZ / Prev. NL NM** **Uitgave / Edition** **Itemnr. / Itemno.**
1353 1413 277/14 Nov 2012 1, 2, 3, 4, 5

1 Aanbrengen *Insert* VQ op / at 53-59,36 N 006-55,39 E



2 Aanbrengen *Insert* VQ(3)5s op / at 53-58,71 N 006-56,48 E



3 Aanbrengen *Insert* VQ(6)+LFI.10s op / at 53-58,07 N 006-55,39 E



4 Aanbrengen *Insert* VQ(9)10s op / at 53-58,71 N 006-54,31 E









5 Aanbrengen *Insert* DoIWin Beta op / at 53-58,71 N 006-55,39 E
Insert Under construction




Bron / Source: Duitse Hydrografie 31/(21)87/14 en 33/(21)87/14; PNR 1396-2014-4 en 1490-2014-3.

***279(T)/14** AANLOOP WESTERSCHELDE. GEUL VAN DE WALVISCHSTAART.

Kaart / Chart	Int. / Int.	Itemnr. / Itemno.
116	n.a.	1, 2, 3, 7, 8, 9
1 Verplaatsen Move	GvW 2 	van / from 51-30,83 N 003-20,20 E naar / to 51-31,02 N 003-20,39 E
2 Verplaatsen Move	GvW 4 	van / from 51-30,17 N 003-22,08 E naar / to 51-30,35 N 003-21,77 E
3 Verplaatsen Move	GvW 6 	van / from 51-29,36 N 003-23,80 E naar / to 51-29,89 N 003-23,36 E
7 Aanbrengen Insert	v-AIS GvW 1 	op / at 51-30,01 N 003-21,50 E
8 Aanbrengen Insert	v-AIS GvW 3 	op / at 51-29,85 N 003-22,63 E
9 Aanbrengen Insert	v-AIS GvW 5 	op / at 51-29,30 N 003-23,73 E

Bron / Source: RWS Westerschelde 84/14; PNR 1471-2014-2.


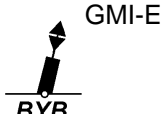


280(T)/14 NOORDZEE. DUITSLAND. BUTENDIEK

Kaart / Chart	Int. / Int.	Itemnr. / Itemno.
1037	1045	1
1 Aanbrengen Insert	 Under construction	op / at 55-03,80 N 007-14,50 E 55-02,60 N 007-19,30 E 55-01,60 N 007-22,70 E 55-01,80 N 007-40,00 E 55-00,90 N 007-43,80 E

Bron / Source: Duitse Hydrografie 26/(21)50(T)/14 ; PNR 1186-2014-5.

***282(T)/14** EEMS. OUDE WESTEREEMS. HORSBORNZAND.

Kaart / Chart 1460 **Int. / Int.** 1461 **Itemnr. / Itemno.** 1, 2, 3, 4

- | | | | |
|--------------------------------------|--|---------|------------------------|
| 1 Aanbrengen
<i>Insert</i> |  | op / at | 53-33,21 N 006-38,02 E |
| 2 Aanbrengen
<i>Insert</i> |  | op / at | 53-33,19 N 006-38,50 E |
| 3 Aanbrengen
<i>Insert</i> |  | op / at | 53-32,88 N 006-37,96 E |
| 4 Aanbrengen
<i>Insert</i> |  | op / at | 53-32,86 N 006-38,45 E |

Bron / Source: RWS Waddenzee 157/14; PNR 1426-2014-2.

283/14 NOORDZEE. DUITSE BOCHT.

Kaart / Chart	Int. / Int.	Vorig BaZ / Prev. NL NM	Uitgave / Edition	Itemnr. / Itemno.
1037	1045	274/14	Aug 2011	1
1353	1413	278/14	Nov 2012	1

- | | | | |
|--------------------------------------|---|---------|------------------------|
| 1 Aanbrengen
<i>Insert</i> | Obstn
 | op / at | 54-16,63 N 007-03,65 E |
|--------------------------------------|---|---------|------------------------|

Bron / Source: Duitse hydrografie 32/(21)87/14; PNR 1449-2014-4.

***285(T)/14** NOORDZEE. DEN HELDER.

Kaart / Chart **Int. / Int.**
126 1468

Itemnr. / Itemno.
1

- 1** Schietoefeningen worden gehouden op:
27 augustus van 12:30 tot 14:30 lokale tijd;

In gebied EHR-8 binnen onderstaande coördinaten:

52-57,70 N 004-44,42 E;
52-52,00 N 004-43,00 E;
52-47,00 N 004-41,00 E;
52-45,00 N 004-32,00 E;
52-46,50 N 004-26,00 E;
52-49,00 N 004-21,00 E;
53-05,00 N 004-21,00 E;
53-06,17 N 004-30,93 E;
53-02,98 N 004-40,77 E.

Scheepvaart wordt verzocht ruime afstand te bewaren.

*Gunnery exercises will be conducted on:
27 August from 12:30 till 14:30 local time;*

Inside area EHR-8 between the following positions:

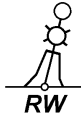
*52-57,70 N 004-44,42 E;
52-52,00 N 004-43,00 E;
52-47,00 N 004-41,00 E;
52-45,00 N 004-32,00 E;
52-46,50 N 004-26,00 E;
52-49,00 N 004-21,00 E;
53-05,00 N 004-21,00 E;
53-06,17 N 004-30,93 E;
53-02,98 N 004-40,77 E.*

Shipping is requested to give a wide berth.






Bron / Source: Ministerie van Defensie; PNR 1528-2014-1.

Berichten 1800 serie kaarten / Notices 1800 series charts

*277/14 NOORDZEE. DUITSLAND. NORDERNEYER SEEGAT.

Kaart / Chart	Int. / Int.	Vorig BaZ / Prev. NL NM	Uitgave / Edition	Itemnr. / Itemno.
1812.10	n.a.	272/14	Mei 2013	1
1 Verplaatsen Move	 Iso.8s Schluchter		van / from 53-44,79 N	007-06,01 E
			naar / to 53-44,70 N	007-05,21 E
Bron / Source:		WSA Emden 92/14; PNR 1445-2014-2.		

*279(T)/14 AANLOOP WESTERSCHELDE. GEUL VAN DE WALVISCHSTAART.

Kaart / Chart	Int. / Int.		Itemnr. / Itemno.
1801.3	n.a.		4, 5, 6, 7, 8, 9
1801.4	n.a.		6, 8, 9
1801.5	n.a.		4
1803.10	n.a.		6, 9
1803.2	n.a.		6, 8, 9
4 Verplaatsen Move	 GvW 2	van / from 51-30,83 N	003-20,20 E
			naar / to 51-31,02 N
5 Verplaatsen Move	 GvW 4	van / from 51-30,17 N	003-22,08 E
			naar / to 51-30,35 N
6 Verplaatsen Move	 GvW 6	van / from 51-29,36 N	003-23,80 E
			naar / to 51-29,89 N
7 Aanbrengen Insert	V-AIS GvW 1	op / at 51-30,01 N	003-21,50 E
			
8 Aanbrengen Insert	V-AIS GvW 3	op / at 51-29,85 N	003-22,63 E
			

9 Aanbrengen V-AIS GvW 5 op / at 51-29,30 N 003-23,73 E
Insert 

Bron / Source: RWS Westerschelde 84/14; PNR 1471-2014-2.

***282(T)/14** EEMS. OUDE WESTEREEMS. HORSBORNZAND.

Kaart / Chart **Int. / Int.** **Itemnr. / Itemno.**
 1812.6 n.a. 1, 2, 3, 4

1 Aanbrengen  op / at 53-33,21 N 006-38,02 E
Insert Q GMI-N

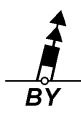

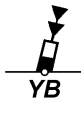

2 Aanbrengen  op / at 53-33,19 N 006-38,50 E
Insert GMI-E

3 Aanbrengen  op / at 53-32,88 N 006-37,96 E
Insert GMI-1

4 Aanbrengen  op / at 53-32,86 N 006-38,45 E
Insert GMI-2

Bron / Source: RWS Waddenzee 157/14; PNR 1426-2014-2.

***284/14** IJSSELMEER. KREUPEL.

Kaart / Chart	Int. / Int.	Vorig BaZ / Prev. NL NM	Uitgave / Edition	Itemnr. / Itemno.
1810.4	n.a.	261/14	Mrt 2012	1, 2, 3, 4
1 Aanbrengen <i>Insert</i>	 LS-N		op / at	52-49,50 N 005-10,15 E
2 Aanbrengen <i>Insert</i>	 LS-E		op / at	52-49,32 N 005-10,59 E
3 Aanbrengen <i>Insert</i>	 LS-Z		op / at	52-49,15 N 005-10,30 E
4 Aanbrengen <i>Insert</i>	 LS-W		op / at	52-49,32 N 005-09,84 E

Bron / Source: RWS Zee en Delta 246/14; PNR 1051-2014-2.

***285(T)/14** NOORDZEE. DEN HELDER.

Kaart / Chart	Int. / Int.	Itemnr. / Itemno.
1801.10	n.a.	1
1801.9	n.a.	1
1811.2	n.a.	1
1811.8	n.a.	1

- 1** Schietoefeningen worden gehouden op:
27 augustus van 12:30 tot 14:30 lokale tijd;

In gebied EHR-8 binnen onderstaande coördinaten:

52-57,70 N 004-44,42 E;
52-52,00 N 004-43,00 E;
52-47,00 N 004-41,00 E;
52-45,00 N 004-32,00 E;
52-46,50 N 004-26,00 E;
52-49,00 N 004-21,00 E;
53-05,00 N 004-21,00 E;
53-06,17 N 004-30,93 E;
53-02,98 N 004-40,77 E.

Scheepvaart wordt verzocht ruime afstand te bewaren.

*Gunnery exercises will be conducted on:
27 August from 12:30 till 14:30 local time;*

Inside area EHR-8 between the following positions:

*52-57,70 N 004-44,42 E;
52-52,00 N 004-43,00 E;
52-47,00 N 004-41,00 E;
52-45,00 N 004-32,00 E;
52-46,50 N 004-26,00 E;
52-49,00 N 004-21,00 E;
53-05,00 N 004-21,00 E;
53-06,17 N 004-30,93 E;
53-02,98 N 004-40,77 E.*

Shipping is requested to give a wide berth.

Bron / Source: Ministerie van Defensie; PNR 1528-2014-1.

Berichten Hydrografische publicaties / *Notices Hydrographic publications*

***281/14** INTERNATIONALE KAARTSERIE - KAART 1.

Publicatie / <i>Publication</i>	Vorig BaZ / <i>prev. NL NM</i>	Itemnr. / <i>Itemno.</i>
INT 1 Kaart 1, symbols and abbreviations	62/06	1

1 Aanbrengen van nieuwe pagina (blck_int1_y2014_baz281) 76b tussen pagina's 76 en 77.
(attentie! gebruik de juiste printer instellingen).

*Add new page (blck_int1_y2014_baz281) 76b between pages 76 and 77.
(attention! use the proper printer settings).*

1 in hoofdstuk **S** / *in chapter S*

Bron / *Source*: Dienst der Hydrografie; PNR 1527-2014-1.

Lijst van mobiele boorunits / Rig list

Overzicht van mobiele boorunits werkzaam in de Noordzee (Nederlands karteergebied). De opgegeven posities zijn in WGS 84. Alleen de meest grootschalige kaart wordt genoemd. Geplaatste mobiele boorunits hebben een veiligheidszone van 500m (0,27 M).

Summary of mobile drilling units employed in the North Sea (Dutch Charting Area). The positions given are in WGS 84. Only the largest scale chart is quoted.

The mobile drilling units are protected by a 500 m (0,27 M) safety zone.

N Nieuw / New

V Verwijderd / Deleted

G Gewijzigd / Changed

	Naam Name	Positie Position		Kaart Chart
	Paragon C461	53-48,90 N	004-59,20 E	1633/1632
N	GSF Monarch	53-59,10 N	002-18,20 E	1035
N	Energy Endeavour	54-19,00 N	004-25,50 E	1037
	Paragon B391	54-31,30 N	001-25,10 E	1014
N	Ensco 80	54-33,00 N	002-34,20 E	1014
	Paragon C20052	54-49,40 N	004-53,70 E	1037
	Ensco 72	55-24,30 N	005-09,60 E	1037

Bron / Source: Navarea One t/m 236 WZ t/m 1074

Meetinstrumenten / Measuring instruments list

Overzicht van tijdelijke meetinstrumenten in het Nederlands zeegebied, binnenwateren en aangrenzend buitenlands gebied. Scheepvaart wordt verzocht niet te vissen noch te ankeren in de nabijheid van deze posities en op ruime afstand te passeren. Alleen de meest grootschalige kaart wordt genoemd.

Summary of temporary measuring instruments in the Netherlands sea area, inland waters and adjacent foreign waters. Shipping is requested not to fish nor anchor near these positions and to give a wide berth. Only the largest scale chart is quoted.

N Nieuw / New

V Verwijderd / Deleted

G Gewijzigd / Changed

Naam Name	Vaarwater Waters	Licht Light	Positie Position		Kaart Chart	1800 Serie 1800 Series
H17	De Panne	Fl.Y.5s	51-06,57 N	002-34,10 E	1035	
aKust 97	De Panne	Fl.Y.5s	51-06,59 N	002-34,18 E	1035	1801.2
HD35	De Panne	Fl.Y.5s	51-06,63 N	002-34,24 E	1035	
HD32	De Panne	Fl.Y.5s	51-07,92 N	002-30,80 E	1035	1801.2
aKust93	De Panne	Fl.Y.5s	51-07,98 N	002-30,87 E	1035	1801.2
aKust98	Dyck Route	Fl.Y.5s	51-11,69 N	002-27,94 E	1035	
HD34	Dyck Route	Fl.Y.5s	51-11,72 N	002-28,01 E	1035	
H 8	Dyck Route	Fl.Y.5s	51-13,31 N	002-52,17 E	1035	1801.2
aKust96	Nieuwpoort	Fl.Y.5s	51-13,94 N	002-38,48 E	1035	
HD33	Nieuwpoort	Fl.Y.5s	51-13,98 N	002-38,50 E	1035	
aKust100	Oostende		51-14,86 N	002-55,63 E		1801.2
aKust95	Westhinder	Fl.Y.5s	51-17,07 N	002-26,32 E	1035	
HD30	Westhinder	Fl.Y.5s	51-17,12 N	002-26,40 E	1035	
PVT	Terneuzen	Fl(5)Y.20s	51-21,49 N	003-44,70 E	120	1803.3
	Wielingenpas	Unlit	51-21,64 N	003-06,83 E	116	1801.3
HD 24	Zeebrugge	Fl.Y.5s	51-21,72 N	003-17,40 E	116	1801.3
OVVA	Valkenisse	Fl(5)Y.20s	51-22,25 N	004-08,21 E		1803.4
OVHW	Hansweert	Fl(5)Y.20s	51-22,51 N	003-55,03 E	120	1803.3
HD15	Westhinder	Fl.Y.5s	51-22,88 N	002-26,19 E	1630	1801.1
aKust200	Westhinder	Fl(5)Y.20s	51-22,92 N	002-26,26 E	1630	1801.1
H15	Westhinder	Fl.Y.5s	51-22,97 N	002-26,03 E	1630	1801.1
H18	Westhinder	Fl.Y.5s	51-22,97 N	002-26,40 E	1630	1801.1
	Bocht van	Unlit	51-23,37 N	004-02,92 E	120	1803.3 en 4
	Walsoorden					
	Bocht van	Unlit	51-23,61 N	004-02,72 E	120	1803.3 en 4
	Walsoorden					
H12	Vaarwater Scheur	Fl.Y.5s	51-24,00 N	003-02,88 E	1630	1801.2
HD25	Vaarwater Scheur	Fl.Y.5s	51-24,13 N	003-02,92 E	1630	1801.2
H6	Vaarwater Scheur	Fl.Y.5s	51-24,15 N	003-03,16 E	1630	1801.2
H11	Vaarwater Scheur	Fl.Y.5s	51-24,19 N	003-02,66 E	1630	1801.2
HD28	Vaarwater Scheur	Fl.Y.5s	51-24,20 N	003-02,85 E	1630	1801.2
H9	Westerschelde	Fl.Y.5s	51-24,39 N	002-57,80 E	1630	1801.2 en 3
MP 0101	Plaat van Breskens		51-24,40 N	003-34,75 E	116, 120	1803.2
H14	Westerschelde	Fl.Y.5s	51-24,41 N	002-57,49 E	1630	1801.2 en 3
HD7	Westerschelde	Fl.Y.5s	51-24,48 N	002-57,77 E	1630	1801.2 en 3
H20	Westerschelde	Fl.Y.5s	51-24,52 N	002-53,04 E	1630	1801.2 en 3
HD27	Westerschelde	Fl.Y.5s	51-24,55 N	002-57,67 E	1630	1801.2 en 3
MP 0205	Plaat van Breskens		51-24,56 N	003-35,63 E	116, 120	1803.2
H3	Westerschelde	Fl.Y.5s	51-24,57 N	002-53,41 E	1630	1801.2 en 3
H10	Westerschelde	Fl.Y.5s	51-24,58 N	002-57,49 E	1630	1801.2 en 3
HD13	Westerschelde	Fl.Y.5s	51-24,61 N	002-53,28 E	1630	1801.2 en 3
HD10	Westerschelde	Fl.Y.5s	51-24,69 N	002-53,18 E	1630	1801.2 en 3
H13	Westerschelde	Fl.Y.5s	51-24,75 N	002-53,04 E	1630	1801.2 en 3
	Westhinder		51-24,78 N	002-31,61 E	1630	1801,2
HNTE	Honte	Fl(5)Y.20s	51-26,17 N	003-41,54 E	120	1801.4, 1803.2
	Geul van de	unlit	51-26,57 N	003-26,12 E	116	1801.4/1803.2

Naam Name	Vaarwater Waters	Licht Light	Positie Position		Kaart Chart	1800 Serie 1800 Series
	Walvischstaart Geul van de	unlit	51-27,88 N	003-20,56 E	116	1801.3
	Walvischstaart Geul van de	unlit	51-28,82 N	003-24,27 E	116	1801.4/1803.2
	Platte Bank	Unlit	51-30,38 N	004-06,35 E		1805.7
NWWR3	Nadering	Fl.Y.5s	51-30,60 N	003-07,30 E	116	1801.3, 1801.5
	Westerschelde					
SvY 1	Schaar v Yerseke	Fl(5)Y.20s	51-31,23 N	004-01,79 E		1805.5
	Slikken van den Dortsman	Unlit	51-32,04 N	004-02,86 E		1805.5, 1805.7
MEET 2	Haringvliet	Fl(3)Y.10s	51-49,19 N	004-04,44 E		1807.6
MEET 3	Haringvliet	Fl(4)Y.15s	51-49,60 N	004-03,00 E		1807.6
	Duitse Bocht	Fl(5)Y.20s	53-03,10 N	006-14,40 E	1633	
	Unterems	Fl.Y.4s	53-06,42 N	007-21,86 E		1812.8A
	Unterems	Fl.Y.4s	53-11,55 N	007-24,44 E		1812.8
	Gatjebogen	Fl.Y.4s	53-19,52 N	007-05,13 E	1555	1812.8
	Emder Fahrwasser	Fl.Y.4s	53-19,58 N	007-05,02 E	1353	1812.8
	Eems	Fl.Y.4s	53-20,17 N	006-59,17 E	1555	1812.7
Ness	Molengat	Fl(5)Y.20s	53-25,79 N	005-45,53 E		1812.2A
AZBDW	Westgat Ameland	Fl(5)Y.20s	53-27,81 N	005-35,47 E		1811.6
AZB 12	Bornrif	Fl(5)Y.20s	53-32,49 N	005-39,55 E	1460	1811.10
WEW 1	Westereems	Fl(5)Y.20s	53-37,20 N	006-22,12 E	1460	1812.9
WEO 1	Westereems	Fl(5)Y.20s	53-37,22 N	006-31,31 E	1460	1812.9
TE-C	Terschelling-German	Fl.(5)Y.20s	53-43,66 N	006-01,77 E	1633	
	Bight TSS					
Mess G	Duitse bocht	Fl(5)Y.20s	54-00,00 N	006-11,42 E	1353	
	Friesland TSS	Fl(2)Y.5s	54-00,40 N	004-21,50 E	1632, 1633	
	Noordzee	Fl(2)Y.5s	54-17,39 N	005-00,01 E	1037	
	Friesland TSS	Fl(2)Y.5S	54-19,50 N	005-02,50 E	1037	
	Friesland Junction	Fl(5)Y.20s	54-22,39 N	005-07,22 E	1037	
	Duitse Bocht	Fl(5)Y.20s	54-22,39 N	005-07,22 E	1037	
	Noordzee	Fl(2)Y.5s	54-45,37 N	004-29,86 E	1037	
	Horns Rev	Fl(5)Y.20s	55-36,70 N	007-31,75 E	1037	











Verbeterblad behorende bij BaZ 281/14 voor de KAART 1 pagina 76b.

Block to NL NM 281/14 for INT 1 page 76b.

S

Radar,
Radiostations,
Satelliet navigatiesystemen

*Radar, Radio,
Satellite Navigation
Systems*

18.1		Virtuele AIS (onbekende IALA functie) <i>Virtual AIS (with unknown IALA-defined function)</i>	489,2
18.2	  	Virtuele AIS, kardinaal <i>Virtual AIS with cardinal IALA function</i>	
18.3		Virtuele AIS, stompe vorm <i>Virtual AIS can shape</i>	
18.4		Virtuele AIS, spitse vorm <i>Virtual AIS conical shape</i>	
18.5		Virtuele AIS, ter markering afzonderlijk gevaar <i>Virtual AIS, Isolated danger mark</i>	
18.6		Virtuele AIS, veilig vaarwater markering <i>Virtual AIS, Safe water mark</i>	
18.7		Virtuele AIS, speciale markering <i>Virtual AIS, Special purpose</i>	
18.8		Virtuele AIS, noodaanwijzing wrak <i>Virtual AIS, Emergency wreck indication</i>	