











Verbeterblad behorende bij BaZ 281/14 voor de KAART 1 pagina 76b.

Block to NL NM 281/14 for INT 1 page 76b.

**S**

Radar,  
Radiostations,  
Satelliet navigatiesystemen

*Radar, Radio,  
Satellite Navigation  
Systems*

18.1		Virtuele AIS (onbekende IALA functie) <i>Virtual AIS (with unknown IALA-defined function)</i>	489,2
18.2	  	Virtuele AIS, kardinaal <i>Virtual AIS with cardinal IALA function</i>	
18.3		Virtuele AIS, stompe vorm <i>Virtual AIS can shape</i>	
18.4		Virtuele AIS, spitse vorm <i>Virtual AIS conical shape</i>	
18.5		Virtuele AIS, ter markering afzonderlijk gevaar <i>Virtual AIS, Isolated danger mark</i>	
18.6		Virtuele AIS, veilig vaarwater markering <i>Virtual AIS, Safe water mark</i>	
18.7		Virtuele AIS, speciale markering <i>Virtual AIS, Special purpose</i>	
18.8		Virtuele AIS, noodaanwijzing wrak <i>Virtual AIS, Emergency wreck indication</i>	