



Koninklijke Marine

BaZ | 2014

4 | BAZ 61-71

Berichten aan Zeevarenden
Netherlands Notice to Mariners



Netherlands Hydrographic Office

BAZ	038/11	1/1	NL Cha
Previous BAZ	580/10		Weekly

139^e jaargang 23-1-2014
Dienst der Hydrografie

Erkende verkoopagenten van Nederlandse Hydrografische publicaties (Resellers licenced to distribute Netherlands Nautical Publications)

De Berichten aan Zeevarenden (BaZ) verschijnen wekelijks en zijn te verkrijgen:

- als printversie (PDF) via internet <http://www.defensie.nl/marine/hydrografie/baz/week-editie/>
- via de Database <http://www.defensie.nl/marine/hydrografie/baz/baz-database>
- als boekje (tegen betaling) bij een aantal A-agenten.
- de catalogus vindt u op http://www.defensie.nl/marine/hydrografie/nautische_producten/boekwerken

A-agenten: (bijgewerkte kaarten)

- Amsterdam: **Datema Amsterdam**, Prins Hendrikkade 176/50, 1011 TC Amsterdam,
Tel +31 (0)20 - 4277727; Fax. +31 (0)20 - 4279566;
Internetpagina: www.datema-Amsterdam.nl ; e-mail: datema-amsterdam@planet.nl
- Amsterdam: **L.J. Harri BV**, Prins Hendrikkade 94/95 "Schreierstoren", 1012 AE Amsterdam,
Tel. +31 (0)20 - 6248052; Fax. +31 (0)20 - 6258086;
Internetpagina: www.ljharri.nl ; e-mail: ljharri@xs4all.nl
- Delfzijl: **Datema Delfzijl BV**, Zeesluizen 8, 9936 HX Delfzijl,
Tel. +31 (0)596 - 635252; Fax. +31 (0)596 - 615245;
Internetpagina: www.datema.nl ; e-mail: delfzijl@datema.nl
- Eemshaven: **Nautical Centre**, Borkumweg 6-10, 9979 XH Eemshaven,
Tel: +31 (0)596 - 634870; Fax: +31 (0) 596 - 634827
Internetpagina: www.davids-maritime.nl ; e-mail: info@nauticalcentre.com
- Rotterdam **ChartCo Nederland B.V.**, Klompenmakerstraat 64, 3194 DE Hoogvliet,
Tel. +31 (0)10 - 4167622; Fax. +31 (0)10 - 4167218;
Internetpagina: www.kelvinhughes.com ; e-mail: nlsales@kelvinhughes.nl
- Datema Rotterdam**, Galvanistraat 148, 3029 AD Rotterdam,
Tel. +31 (0)10 - 4366188; Fax. +31 (0)10 - 4365511 ; e-mail: rotterdam@datema.nl
- Harri Trading BV**, Van Weerden Poelmanweg 4, 3088 EB Rotterdam,
Tel. +31 (0)10 - 4290333; Fax. +31 (0)10 - 4282324;
Internetpagina: www.harritrading.nl ; e-mail: info@harritrading.nl
- Antwerpen: **Bogerd/Martin & Co.**, Oude Leeuwenrui 37, 2000 Antwerpen,
Tel. +32 (0)32134170; Fax. +32 (0)32326167;
Internetpagina: www.martin.be ; e-mail: sales@martin.be
- Hamburg: **HanseNautic GmbH**, Herrengraben 31, D-20459 Hamburg,
Tel. +49 (0)403748420; Fax. +49 (0)4037484242;
Internetpagina: www.hansenautic.de ; e-mail: info@hansenautic.de
- Bremen: **"Seekarte" Kpt. A. Dammeyer**, Korffsdeich 3, D-28217 Bremen,
Tel. +49 (0)421395051; Fax. +49 (0)4213962235;
Internetpagina: www.seekarte.com e-mail: seekarte@seekarte.de
- London: **KH Charts**, Unit 4, Voltage Mollison Avenue, Enfield EN3 7XQ
Tel. +44 (0) 1992805200 ; Fax +44 (0) 1992805410 ;
Internetpagina: www.kelvinhughes.com ; e-mail : cams@kelvinhughes.co.uk
- St. Maarten: **Budget Marine**, P.O.Box 434; Philipsburg, Tel. 599 - 5443134; Fax 599 - 5444409
Internetpagina: www.budgetmarine.com

B-agenten:

- Den Haag: **Koninklijke Nederlandse Toeristenbond ANWB**, Wassenaarseweg 220, 2596 EC Den Haag, Tel. +31 (0)70 - 3147147; en bijkantoren; Internetpagina : www.anwb.nl
- Scheveningen: **Vrolijk Watersport Scheveningen**, Treilerweg 65, 2583 DB Scheveningen,
Tel: +31 (0) 70 - 4168282, Fax: +31 (0) 70 - 3060497,
internetpagina: www.vrolijk.nl ; e-mail : winkel@vrolijk.nl ;
- St Ives: **Imray Laurie Norie & Wilson Ltd**, Wych House, The Broadway, St Ives, Huntingdon, Cambridgeshire PE17 4BT, Tel. +44 - (0)1480 - 462114; Fax. +44 - (0)1480 - 496109
Internetpagina: www.imray.com ; e-mail: ilnw@imray.com
- Bielefeld: **Delius Klasing Verlag GMBH**, Kammerratsheide 30a, Postfach 101671, D-33609 Bielefeld, Tel: +49 (0) 521 - 559000; Fax. +49 (0)521 - 559113;
internetpagina: www.delius-klasing.de ; e-mail: info@delius-klasing.de

Voorwoord

- Overeenkomstig SOLAS-bepalingen en het Scheepvaart Reglement Westerschelde dienen de officieel uitgegeven zeekaarten en boekwerken met Berichten aan Zeevarenden (BaZ) bijgewerkt te worden. Algemene richtlijnen voor het gebruik van BaZ staan beschreven in de jaarlijkse BaZ 3 in weekeditie 1, British Admiralty NP 100 (Mariner's Handbook) en NP 294 (How to keep your Admiralty Charts up-to-date).
- Berichten aan Zeevarenden hebben alleen betrekking op Nederlandse kaarten en hydrografische publicaties. Berichten van toepassing op buitenlands gebied op Nederlandse kaarten worden overgenomen van de hydrografische dienst van het betreffende land. Berichten bevatten algemene mededelingen, correcties op kaarten of boeken, voorlopige (P) of tijdelijke (T) berichten of een overzicht.
- Gegevens die ten grondslag liggen aan berichten worden waar nodig kartografisch gegeneraliseerd. De berichten zijn alleen bedoeld om de publicaties genoemd in het bericht te kunnen corrigeren.
- Posities worden vermeld in het referentiestelsel (geodetisch datum) dat overeenkomt met dat van de betrokken kaart. Het referentiestelsel is altijd op de kaart vermeld. Onjuiste interpretatie van de referentiestelsels kan leiden tot positiefouten van enkele honderden meters.
- Richtingen, peilingen, geleidelijnen en lichtsectoren worden rechtwijzend gegeven, in graden, gerekend vanuit zee.
- Diepten en hoogten worden gegeven in dezelfde eenheid en herleid tot hetzelfde referentievlak als gebruikt in de betrokken kaart.
- Nadruk van de berichten is toegestaan mits volledig, ongewijzigd en met bronvermelding.
- De Chef der Hydrografie verzoekt u dringend vermoede of nieuwe gevaren en onjuistheden in publicaties te melden.

De Chef der Hydrografie

Van Alkemadelaan 786, 2597 BC Den Haag, Corr. Postbus 10000, 1780 CA Den Helder.

tel. +31 (0)70 3162817, fax. +31 (0)70 3162843, internetpagina: www.hydro.nl; e-mail ; baz@hydro.nl

Preface

- *In accordance with SOLAS-regulations and the Scheepvaart Reglement Westerschelde official published nautical charts and books have to be kept corrected by means of Notices to Mariners (NL NM). General guidelines for the use of NL NM are described in the annual NL NM 3 in weekly edition 1, British Admiralty NP 100 (The Mariner's Handbook) and NP 294 (How to keep your Admiralty Charts up-to-date).*
- *Netherlands Notices to Mariners are only applicable for Netherlands nautical charts and hydrographic publications. Notices concerning foreign waters on Netherlands charts are adopted from the hydrographic service of that specific country. Notices contain general announcements, corrections for charts or books, preliminary (P) or temporary (T) notices or a summary.*
- *Data on which the notices are based are if necessary cartographically generalized. The notices are meant only to correct the publications that are stated in the notice.*
- *Positions are given in the reference system (geodetic datum) that corresponds with that of the relevant chart. The reference system is always printed on the chart. Incorrect interpretation of the reference system can lead to errors in the position of several hundreds of metres.*
- *Directions, bearings, leading lines and light sectors are true, in degrees, reckoned from seawards.*
- *Depths and heights are given in the same unit and are reduced to the same reference level as used in the relevant chart.*
- *Reprinting of the notices is allowed if complete, unchanged and with acknowledgement.*
- *The Hydrographer of the Netherlands Navy urges you strongly to report suspected or new dangers and errors in publications.*

Hydrographer of the Netherlands Navy

Van Alkemadelaan 786, NL-2597 BC Den Haag, Corr. P.O. Box 10000, NL-1780 CA Den Helder,

tel. +31 (0)70 3162817, fax. +31 (0)70 3162843, Internetpage: www.hydro.nl; e-mail ; baz@hydro.nl

Inhoudsopgave

Kruisverwijzing / <i>Cross reference</i>	4
Algemene berichten / <i>General notices</i>	5
Opgeheven (P) en (T) berichten / <i>Cancelled (P) and (T) notices</i>	5
Berichten Zeekaarten / <i>Notices Nautical charts</i>	6
Berichten 1800 serie kaarten / <i>Notices 1800 series charts</i>	9
Berichten Hydrografische publicaties / <i>Notices Hydrographic publications</i>	14
Lijst van mobiele boorunits / <i>Rig list</i>	15
Meetinstrumenten / <i>Measuring instruments list</i>	16

Kruisverwijzing / *Cross reference*

In de hoofdstukken Zeekaarten, 1800 serie kaarten en Hydrografische publicaties van dit document zijn de Berichten aan Zeevarenden gerangschikt op BaZ-nummer. Onderstaand overzicht toont deze berichten per kaartnummer en het nummer van de hydrografische publicatie.

In the Nautical charts, 1800 series charts and Hydrographic publications sections of this document the Notices to Mariners are sorted by NL NM-number. The overview below displays these notices sorted by chart and hydrographic publication number.

Zeekaarten / *Nautical Charts*

Kaart / <i>Chart</i>	BaZ / <i>NL NM</i>		
1035	*70/14	69/14	*61/14
1456	*66(P)/14		
1555	*63/14		
1631	*70/14	*61/14	
2014	62/14		
2017	62/14		
207	*65/14		

1800 serie kaarten / *1800 series charts*

Kaart / <i>Chart</i>	BaZ / <i>NL NM</i>			
1801	64/14	*67(T)/14	*68(T)/14	*61/14
1809	*65/14			
1810	*71(T)/14			
1811	*66(P)/14			
1812	*63/14			

Hydrografische publicaties/ *Hydrographic publications*

Publication	BaZ / <i>NL NM</i>	
HP 39	*70/14	*61/14

Algemene berichten / *General notices*

NIL

Opgeheven (P) en (T) berichten / *Cancelled (P) and (T) notices*

Kaart / Chart	Int.	BaZ / NL NM	Opgeheven / Cancelled
1035	1046	246(T)/13	23 jan 2014, NOORDZEE. BELGIE. DYCK ROUTE.
1456		*537(P)/13	23 jan 2014, WADDENZEE. SLENK EN SCHUITENGAT
1631	1418	*389(P)/13	23 jan 2014, NOORDZEEKANAAL. AANLOOP IJ-GEUL.
		*509(P)/13	23 jan 2014, NOORDZEE. TSS OFF TEXEL.
207	1465	*323(T)/12	23 jan 2014, ROTTERDAM. HARTELKANAAL.
1801		246(T)/13	23 jan 2014, NOORDZEE. BELGIE. DYCK ROUTE.
		*389(P)/13	23 jan 2014, NOORDZEEKANAAL. AANLOOP IJ-GEUL.
		48(T)/14	23 jan 2014, NOORDZEE. BELGIE. DE PANNE OOSTENDE.
		50(T)/14	23 jan 2014, NOORDZEE. BELGIE. NIEUWPOORT.
1809		*323(T)/12	23 jan 2014, ROTTERDAM. HARTELKANAAL.
1811		*537(P)/13	23 jan 2014, WADDENZEE. SLENK EN SCHUITENGAT

Berichten Zeekaarten / Notices Nautical charts

*61/14 NOORDZEEKANAAL. AANLOOP IJ-GEUL.

Kaart / Chart	Int. / Int.	Vorig BaZ / Prev. NL NM	Uitgave / Edition	Itemnr. / Itemno.
1035	1046	44/14	Jun 2013	1
1631	1418	528/13	Jun 2013	1

1 Verander Change op / at 52-28,30 N 003-47,00 E



in / into



Bron / Source: RWS Zee en Delta 15-1-14; PNR 77-2014-3.

62/14 SURINAME. CORONIEBANK.

Kaart / Chart	Int. / Int.	Vorig BaZ / Prev. NL NM	Uitgave / Edition	Itemnr. / Itemno.
2014	n.a.	243/12	Jul 1990	1, 2
2017	n.a.	450/13	Jan 1971	1

1 Aanbrengen Insert op / at 05-57,51 N 056-24,66 W



2 Aanbrengen Insert op / at 05-58,00 N 056-24,66 W



Bron / Source: MAS BAZ 59/13; PNR 1134-2014-2.

*63/14 WADDENZEE. EEMS. BOCHT VAN WATUM.

Kaart / Chart	Int. / Int.	Vorig BaZ / Prev. NL NM	Uitgave / Edition	Itemnr. / Itemno.
1555	1462	433/13	Jun 2011	1

1 Schrappen Delete van / from 53-24,98 N 006-53,79 E



Bron / Source: Berna WSW 8/14; PNR 83-2014-2.

***65/14** ROTTERDAM. HARTELKANAAL.

Kaart / Chart 207 **Int. / Int.** 1465 **Vorig BaZ / Prev. NL NM** **Uitgave / Edition** Jul 2013 **Itemnr. / Itemno.** 1

1 Verplaatsen
Move HK D van / from 51-55,89 N 004-09,56 E



naar / to 51-55,86 N 004-09,68 E

Bron / Source: RWS Zee en Delta MD 23/14; PNR 102-2014-2.

***66(P)/14** WADDENZEE. SLENK EN SCHUITENGAT.

Kaart / Chart 1456.B **Int. / Int.** n.a. **Itemnr. / Itemno.** 1, 2, 3, 4, 5, 6, 7

1 Schrappen
Delete LFI.R.8s
S 4A van / from 53-20,47 N 005-12,41 E



2 Schrappen
Delete Iso.G.8s
S 5A van / from 53-20,11 N 005-12,65 E



3 Verplaatsen
Move Q(9)15s
S 2-SG 1 van / from 53-20,60 N 005-11,84 E



naar / to 53-20,64 N 005-12,02 E

4 Verplaatsen
Move Q.G
S 1 van / from 53-20,53 N 005-11,72 E



naar / to 53-20,63 N 005-11,84 E

5 Verplaatsen
Move Iso.G.4s
S 3 van / from 53-20,50 N 005-12,09 E



naar / to 53-20,40 N 005-12,34 E

6 Verplaatsen
Move LFI.G.8s
S 5 van / from 53-20,39 N 005-12,35 E



naar / to 53-20,11 N 005-12,65 E

7 Verplaatsen Iso.R.4s van / from 53-20,57 N 005-12,14 E
Move S 4



naar / to 53-20,45 N 005-12,42 E

Bron / Source: Berna WSW 10/2014; PNR 94-2014-2.

69/14 NOORDZEE. UK SECTOR. SUNK OUTER.

Kaart / Chart	Int. / Int.	Vorig BaZ / Prev. NL NM	Uitgave / Edition	Itemnr. / Itemno.
1035	1046	61/14	Jun 2013	1

1 Aanbrengen Text: AIS op / at 51-51,10 N 001-46,02 E
Insert red

Bron / Source: Taunton NM 278/14; PNR 71-2014-3.

***70/14** NOORDZEE. TSS OFF TEXEL.

Kaart / Chart	Int. / Int.	Vorig BaZ / Prev. NL NM	Uitgave / Edition	Itemnr. / Itemno.
1035	1046	69/14	Jun 2013	1
1631	1418	61/14	Jun 2013	2, 3, 4

1 Aanbrengen **Wk** (Buoyed) op / at 52-51,10 N 004-10,48 E
Insert



2 Aanbrengen **Wk** op / at 52-51,10 N 004-10,48 E
Insert



3 Aanbrengen VQ(3)5s op / at 52-51,09 N 004-10,67 E
Insert WRECK E





4 Aanbrengen VQ(9)10s op / at 52-51,09 N 004-10,40 E
Insert WRECK W



Bron / Source: Zr. Ms. Snellius; PNR 704-2013-3.

Berichten 1800 serie kaarten / Notices 1800 series charts

*61/14 NOORDZEEKANAAL. AANLOOP IJ-GEUL.

Kaart / Chart	Int. / Int.	Vorig BaZ / Prev. NL NM	Uitgave / Edition	Itemnr. / Itemno.
1801.1	n.a.	528/13	Jun 2013	2
<u>2</u> Verander Change	Wk 		op / at	52-28,30 N 003-47,00 E
in / into	Wk 			





Bron / Source: RWS Zee en Delta 15-1-14; PNR 77-2014-3.

*63/14 WADDENZEE. EEMS. BOCHT VAN WATUM.

Kaart / Chart	Int. / Int.	Vorig BaZ / Prev. NL NM	Uitgave / Edition	Itemnr. / Itemno.
1812.7	n.a.	59/14	Mei 2013	2
<u>2</u> Schrappen Delete			van / from	53-24,98 N 006-53,79 E

Bron / Source: Berna WSW 8/14; PNR 83-2014-2.

64/14 NOORDZEE. WESTHINDER.

Kaart / Chart	Int. / Int.	Vorig BaZ / Prev. NL NM	Uitgave / Edition	Itemnr. / Itemno.
1801.2	n.a.	528/13	Jun 2013	1, 2
<u>1</u> Schrappen Delete	 FI(3)G.10s AZ  G		van / from	51-21,15 N 002-36,92 E
<u>2</u> Aanbrengen Insert	 FI(3)G.10s A-S  G		op / at	51-20,81 N 002-40,29 E

Bron / Source: Oostende BaZ 2/44/14; PNR 87-2014-12.

***65/14** ROTTERDAM. HARTELKANAAL.

Kaart / Chart 1809.3 **Int. / Int.** n.a. **Vorig BaZ / Prev. NL NM** 428/13 **Uitgave / Edition** Mrt 2012 **Itemnr. / Itemno.** 1

1 Verplaatsen
Move HK D van / from 51-55,89 N 004-09,56 E



naar / to 51-55,86 N 004-09,68 E

Bron / Source: RWS Zee en Delta MD 23/14; PNR 102-2014-2.

***66(P)/14** WADDENZEE. SLENK EN SCHUITENGAT.

Kaart / Chart 1811.5D **Int. / Int.** n.a. **Itemnr. / Itemno.** 1, 2, 3, 4, 5, 6, 7

1 Schrappen
Delete LFI.R.8s van / from 53-20,47 N 005-12,41 E
S 4A



2 Schrappen
Delete Iso.G.8s van / from 53-20,11 N 005-12,65 E
S 5A



3 Verplaatsen
Move Q(9)15s van / from 53-20,60 N 005-11,84 E
S 2-SG 1



naar / to 53-20,64 N 005-12,02 E

4 Verplaatsen
Move Q.G S 1 van / from 53-20,53 N 005-11,72 E



naar / to 53-20,63 N 005-11,84 E

5 Verplaatsen
Move Iso.G.4s van / from 53-20,50 N 005-12,09 E
S 3



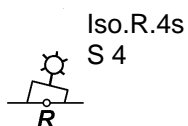
naar / to 53-20,40 N 005-12,34 E

6 Verplaatsen
Move LFI.G.8s van / from 53-20,39 N 005-12,35 E
S 5



naar / to 53-20,11 N 005-12,65 E

7 Verplaatsen
Move



van / from 53-20,57 N 005-12,14 E

naar / to 53-20,45 N 005-12,42 E

Bron / Source: Berna WSW 10/2014; PNR 94-2014-2.

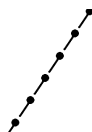
***67(T)/14** NOORDZEE. BELGIE. DE PANNE OOSTENDE.

Kaart / Chart
1801.2

Int. / Int.
n.a.

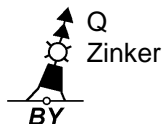
Itemnr. / Itemno.
1, 2, 3

1 Aanbrengen
Insert



op / at 51-12,82 N 002-52,08 E
51-13,27 N 002-51,61 E

2 Aanbrengen
Insert



op / at 51-13,30 N 002-51,96 E

3 Scheepvaart wordt verzocht niet te vissen noch te ankeren in de buurt van de pijpleiding.
Scheepvaart wordt geadviseerd Noord van de Zinker boei te passeren.

*Shipping is requested not to fish nor anchor in the vicinity of the pipeline.
Shipping is advised to navigate North of the Zinker buoy.*

Bron / Source: Oostende BaZ 2/47(T)/14; PNR 87-2014-11.

***68(T)/14** NOORDZEE. BELGIE. NIEUWPOORT.

Kaart / Chart
1801.2

Int. / Int.
n.a.

Itemnr. / Itemno.
1

1 Schietoefeningen te Nieuwpoort, worden gehouden van 08:00 tot 17:00 lokale tijd op:

- a. 24 januari in de kleine sector;
- b. 27 januari in de midden sector;
- c. 28 januari in de midden sector;
- d. 29 januari in de midden sector;
- e. 30 januari in de kleine sector;
- f. 31 januari in de midden sector;

- g. 3 februari in de midden sector;
- h. 4 februari in de midden sector;
- i. 5 februari in de midden sector;
- j. 6 februari in de midden sector;
- k. 7 februari in de midden sector;

- l. 10 februari in de midden sector;
- m.11 februari in de midden sector;
- n. 12 februari in de kleine sector;
- o. 13 februari in de kleine sector;
- p. 14 februari in de kleine sector.

Scheepvaart wordt verzocht ruime afstand te bewaren.
Zie voor meer informatie BE BaZ: 36A - 39 van week 1. (zie www.vlaamsehydrografie.be).


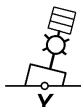
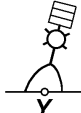
Gunnery exercises in area Nieuwpoort, will be conducted from 08:00 to 17:00 local time at:



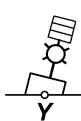

- a. 24 January in the small sector;
- b. 27 January in the middle sector;
- c. 28 January in the middle sector;
- d. 29 January in the middle sector;
- e. 30 January in the small sector;
- f. 31 January in the middle sector;
- g. 3 February in the middle sector;
- h. 4 February in the middle sector;
- i. 5 February in the middle sector;
- j. 6 February in the middle sector;
- k. 7 February in the middle sector;
- l. 10 February in the middle sector;
- m.11 February in the middle sector;
- n. 12 February in the small sector;
- o. 13 February in the small sector;
- p. 14 February in the small sector.

Shipping is requested to give a wide berth.
For further information see BE NtM: 36A - 39 of weekly 1. (see www.vlaamsehydrografie.be).

Bron / Source: Oostende BaZ 2/43(T)/14; PNR 87-2014-9.

***71(T)/14 IJSSELMEER.**

Kaart / Chart	Int. / Int.	Itemnr. / Itemno.
1810.8	n.a.	1, 2, 3, 4, 5, 6, 7
1 Verplaatsen Move	Iso.G.8s EZ 5 	van / from 52-36,81 N 005-31,73 E naar / to 52-36,87 N 005-32,41 E
2 Aanbrengen Insert	Fl.Y.5s EZ-VAL A 	op / at 52-37,04 N 005-31,75 E
3 Aanbrengen Insert	Fl(3)10s EZ-VAL B 	op / at 52-37,01 N 005-32,08 E


4 Aanbrengen <i>Insert</i>		EZ-VAL C	op / at	52-36,93 N 005-31,73 E
5 Aanbrengen <i>Insert</i>		EZ-VAL D	op / at	52-36,91 N 005-32,05 E
6 Aanbrengen <i>Insert</i>		FI(3)10s EZ-VAL E	op / at	52-36,83 N 005-31,68 E
7 Aanbrengen <i>Insert</i>		FI(5)20s EZ-VAL F	op / at	52-36,80 N 005-32,02 E

Bron / Source: RDIJ 2/14; PNR 95-2014-2.

Berichten Hydrografische publicaties / *Notices Hydrographic publications*

*61/14 NOORDZEEKANAAL. AANLOOP IJ-GEUL.

Publicatie / Publication	Vorig BaZ / prev. NL NM	Itemnr. / Itemno.
HP 39 Wrakkenregister	452/13	3

3 Verander *Wk* P12 - 2166 - op / at 52-28,30 N 003-47,00 E
Change  p91.


in / into



Bron / Source: RWS Zee en Delta 15-1-14; PNR 77-2014-3.

*70/14 NOORDZEE. TSS OFF TEXEL.

Publicatie / Publication	Vorig BaZ / prev. NL NM	Itemnr. / Itemno.
HP 39 Wrakkenregister	61/14	5

5 Aanbrengen *Wk* Q01 - 3902 - op / at 52-51,10 N 004-10,50 E
Insert  p107.

Bron / Source: Zr. Ms. Snellius; PNR 704-2013-3.

Lijst van mobiele boorunits / Rig list

Overzicht van mobiele boorunits werkzaam in de Noordzee (Nederlands karteergebied). De opgegeven posities zijn in WGS 84. Alleen de meest grootschalige kaart wordt genoemd. Geplaatste mobiele boorunits hebben een veiligheidszone van 500m (0,27 M).

Summary of mobile drilling units employed in the North Sea (Dutch Charting Area). The positions given are in WGS 84. Only the largest scale chart is quoted.

The mobile drilling units are protected by a 500 m (0,27 M) safety zone.

N Nieuw / New

V Verwijderd / Deleted

G Gewijzigd / Changed

Naam Name	Positie Position		Kaart Chart
Noble Linda Bossler	52-25,60 N	003-28,30 E	1631
GSF Monarch	53-33,20 N	000-45,30 E	1014
Seafox 2	53-44,50 N	003-37,10 E	1632
Ensco 101	53-55,70 N	000-32,30 E	1014
Noble Ronald Hoop	54-09,00 N	002-49,40 E	1632
Ensco 92	54-24,20 N	003-33,80 E	1037

Bron / Source: Navarea One 1 t/m 28; WZ 1 t/m 128

Meetinstrumenten / Measuring instruments list

Overzicht van tijdelijke meetinstrumenten in het Nederlands zeegebied, binnenwateren en aangrenzend buitenlands gebied. Scheepvaart wordt verzocht niet te vissen noch te ankeren in de nabijheid van deze posities en op ruime afstand te passeren. Alleen de meest grootschalige kaart wordt genoemd.

Summary of temporary measuring instruments in the Netherlands sea area, inland waters and adjacent foreign waters. Shipping is requested not to fish nor anchor near these positions and to give a wide berth. Only the largest scale chart is quoted.

N Nieuw / New

V Verwijderd / Deleted

G Gewijzigd / Changed

	Naam Name	Vaarwater Waters	Licht Light	Positie Position	Kaart Chart	1800 Serie 1800 Series
	H17	De Panne	Fl.Y.5s	51-06,57 N 002-34,10 E	1035	
	aKust99	De Panne	Fl.Y.5s	51-06,60 N 002-34,20 E	1035	1801.2
	HD35	De Panne	Fl.Y.5s	51-06,63 N 002-34,24 E	1035	
	HD32	De Panne	Fl.Y.5s	51-07,92 N 002-30,80 E	1035	1801.2
	aKust95	De Panne	Fl.Y.5s	51-07,98 N 002-30,87 E	1035	1801.2
	aKust97	Dyck Route	Fl.Y.5s	51-11,69 N 002-27,94 E	1035	
	HD34	Dyck Route	Fl.Y.5s	51-11,72 N 002-28,01 E	1035	
	KUST30	Raversijde	Fl(5)Y.20s	51-13,23 N 002-52,17 E	1035	1801.2
	H 8	Dyck Route	Fl.Y.5s	51-13,31 N 002-52,17 E	1035	1801.2
	aKust98	Nieuwpoort	Fl.Y.5s	51-13,94 N 002-38,48 E	1035	
	HD33	Nieuwpoort	Fl.Y.5s	51-13,98 N 002-38,50 E	1035	
	aKust100	Oostende		51-14,86 N 002-55,63 E		1801.2
	aKust94	Westhinder	Fl.Y.5s	51-17,08 N 002-26,36 E	1035	
	HD30	Westhinder	Fl.Y.5s	51-17,12 N 002-26,40 E	1035	
	aMT 1	Haven Zeebrugge	Fl.Y.5s	51-20,66 N 003-12,75 E	116	1801.3
V	MP 4	Westerschelde	Unlit	51-20,68 N 003-48,71 E	120(F)	1803.3(B)
	aMT 2	Haven Zeebrugge	Fl.Y.5s	51-21,06 N 003-11,88 E	116	1801.3
	PVT	Terneuzen	Fl(5)Y.20s	51-21,49 N 003-44,70 E	120	1803.3
	aMT 3	Haven Zeebrugge	Fl.Y.5s	51-21,50 N 003-12,20 E	116	1801.3
	HD 24	Zeebrugge	Fl.Y.5s	51-21,72 N 003-17,40 E	116	1801.3
	OVVA	Valkenisse	Fl(5)Y.20s	51-22,24 N 004-08,21 E	116	1801.3
	OVHW	Hansweert	Fl(5)Y.20s	51-22,52 N 003-55,05 E	120	1803.3
		Nadering Zeebrugge	Unlit	51-22,57 N 003-10,80 E	116	1801.3
	aMT	Nadering Zeebrugge	Fl.Y.5s	51-22,57 N 003-10,98 E	116	1801.3
	OSM 3	Hoofdplaat	Unlit	51-23,08 N 003-39,78 E	120	1803.2
		Bocht van	Unlit	51-23,37 N 004-02,92 E	120	1803.3 en 4
		Walsoorden				
		Bocht van	Unlit	51-23,61 N 004-02,72 E	120	1803.3 en 4
		Walsoorden				
	MP 0101	Plaat van Breskens		51-24,40 N 003-34,75 E	116, 120	1803.2
	OSM 2	Schaar Spijkerplaat	Unlit	51-24,52 N 003-40,23 E	120	1803.2
	MP 0205	Plaat van Breskens		51-24,56 N 003-35,63 E	116, 120	1803.2
	HNTE	Honte	Fl(5)Y.20s	51-26,50 N 003-41,18 E	120G	1801.4, 1803.2
	OSM 1	Honte	Unlit	51-26,51 N 003-41,03 E	120	1803.2
		Platte Bank	Unlit	51-30,38 N 004-06,35 E		1805.7
	NWWR3	Nadering	Fl.Y.5s	51-30,60 N 003-07,30 E	116	1801.3, 1801.5
		Westerschelde				
	SvY 1	Schaar v Yerseke	Fl(5)Y.20s	51-31,23 N 004-01,79 E		1805.5
	H7	Noordhinder	Q	51-31,87 N 002-22,73 E	1630	
		Slikken va den	Unlit	51-32,04 N 004-02,86 E		1805.5, 1805.7
		Dortsman				
	Elia2	Westerschelde	Fl.Y.5s	51-35,02 N 002-50,57 E	1630	
	Elia1	Westerschelde	Fl.Y.5s	51-35,11 N 002-50,67 E	1630	
	Elia3	Westerschelde	Fl.Y.5s	51-35,19 N 002-50,78 E	1630	
	NW 8	Lodewijk	Fl.Y.5s	51-35,65 N 002-53,13 E	1630	
	NW 10	Lodewijkbank	Fl.Y.5s	51-35,72 N 002-52,93 E	1630	

Naam Name	Vaarwater Waters	Licht Light	Positie Position	Kaart Chart	1800 Serie 1800 Series
NWWR 2	Lodewijkbank	Unlit	51-35,72 N	002-53,06 E	1630
NW 9	Lodewijkbank	Fl.Y.5s	51-35,79 N	002-53,11 E	1630
NW 11	Lodewijkbank	Fl.Y.5s	51-36,49 N	002-55,52 E	1630
NW 13	Lodewijkbank	Fl.Y.5s	51-36,55 N	002-55,32 E	1630
NWWR 1	Lodewijkbank	Unlit	51-36,55 N	002-55,44 E	1630
NW 12	Lodewijkbank	Fl.Y.5s	51-36,63 N	002-55,50 E	1630
Elia6	Westerschelde	Fl.Y.5s	51-36,69 N	002-46,96 E	1630
Elia5	Westerschelde	Fl.Y.5s	51-36,70 N	002-46,70 E	1630
Elia4	Westerschelde	Fl.Y.5s	51-36,78 N	002-46,82 E	1630
RWS	Oosterschelde	Unlit	51-38,05 N	003-53,26 E	1805.10
RWS	Oosterschelde	Unlit	51-38,29 N	003-53,26 E	1805.10
H 11	Noordhinderbank	Fl.Y.5s	51-39,48 N	002-33,45 E	1630
H 14	Noordhinderbank	Fl.Y.5s	51-39,73 N	002-32,77 E	1630
HD 21	Blighbank	Fl.Y.5s.	51-40,25 N	002-46,51 E	1630
RWS	Oosterschelde	Unlit	51-40,26 N	003-45,16 E	1805.10
H16	Blighbank	Fl.Y.5s.	51-40,30 N	002-46,47 E	1630
HD 14	Blighbank	Fl.Y.5s.	51-40,33 N	002-46,56 E	1630
RWS	Oosterschelde	Unlit	51-40,34 N	003-45,42 E	1805.10
HD10	Westhinder	Fl.Y.5s	51-45,38 N	002-40,44 E	1630
H15	Westhinder	Fl.Y.5s	51-45,47 N	002-40,76 E	1630
H18	Westhinder	Fl.Y.5s	51-45,48 N	002-40,23 E	1630
HD15	Westhinder	Fl.Y.5s	51-45,56 N	002-40,62 E	1630
H5	Noordhinder	Fl.Y.5s	51-46,20 N	002-32,42 E	1630
H3	Noordhinder	Fl.Y.5s	51-46,20 N	002-32,05 E	1630
HD22	Noordhinder	Fl.Y.5s	51-46,26 N	002-32,16 E	1630
HD23	Noordhinder	Fl.Y.5s	51-46,28 N	002-32,27 E	1630
HD03	Noordhinder	Fl.Y.5s	51-46,35 N	002-32,16 E	1630
H10	Noordhinder	Fl.Y.5s	51-46,40 N	002-32,23 E	1630
MEET 2	Haringvliet	Fl(3)Y.10s	51-49,19 N	004-04,44 E	1807.6
MEET 3	Haringvliet	Fl(4)Y.15s	51-49,60 N	004-03,00 E	1807.6
	Blyth to Orford Ness	Fl(5)Y.20s	52-05,03 N	001-41,00 E	1035
	Blyth to Orford Ness	Fl(5)Y.20s	52-06,49 N	001-54,83 E	1035
	Blyth to Orford Ness	Fl(5)Y.20s	52-09,59 N	001-47,87 E	1035
	Blyth to Orford Ness	Fl(5)Y.20s	52-12,66 N	001-40,84 E	1035
	Blyth to Orford Ness	Fl(5)Y.20s	52-12,74 N	001-38,39 E	1035
	Blyth to Orford Ness	Fl(5)Y.20s	52-15,56 N	001-48,43 E	1035
	Blyth to Orford Ness	Fl(5)Y.20s	52-18,41 N	001-55,75 E	1035
FL 39	Vaarwater Gooimeer	Unlit	52-19,44 N	005-13,52 E	1810.3
	Blyth to Orford Ness	Fl(5)Y.20s	52-22,20 N	001-51,00 E	1035
	Blyth to Orford Ness	Fl(5)Y.20s	52-22,32 N	001-50,80 E	1035
	Blyth to Orford Ness	Fl(5)Y.20s	52-35,05 N	001-45,21 E	1035
N	Duitse Bocht	Fl(5)Y.20s	53-03,10 N	006-14,40 E	1633
	Unterems	Fl.Y.4s	53-06,42 N	007-21,86 E	1812.8A
AZB 61	Vingegat	Fl(5)Y.20s.	53-19,13 N	005-34,49 E	1811.6
	Gatjebogen	Fl.Y.4s	53-19,52 N	007-05,13 E	1555
	Eems	Fl.Y.4s	53-20,17 N	006-59,17 E	1555
AZB 51	Zwarte Haan	Fl(5)Y.20s	53-21,28 N	005-34,95 E	1811.6
AZB 41	Oosterom	Fl(5)Y.20s.	53-23,44 N	005-35,68 E	1811.6
AZB 52	Dantziggat	Fl(5)Y.20s	53-23,50 N	005-41,85 E	1812.2
AZB 42	Westgat Ameland	Fl(5)Y.20s	53-25,42 N	005-38,02 E	1811.6
Ness	Molengat	Fl(5)Y.20s	53-25,79 N	005-45,53 E	1812.2A
AZB 32	Westgat Ameland	Fl(5)Y.20s	53-27,00 N	005-36,31 E	1811.6
PBW 1	Pieterburenwad	Fl(5)Y.20s.	53-27,49 N	006-27,60 E	1812.5
AZBDW	Westgat Ameland	Fl(5)Y.20s	53-27,81 N	005-35,47 E	1811.6
AZB 22	Bornrif	Fl(5)Y.20s	53-28,97 N	005-37,40 E	1460
OWEZ	Oude Wester Eems	Fl(5)Y.20s.	53-29,28 N	006-43,59 E	1460
BOSZ 1	Boschgat	Fl(5)Y.20s	53-29,74 N	006-27,60 E	1812.5
OWEN	Oude Wester Eems	Fl(5)Y.20s.	53-30,79 N	006-40,64 E	1460
AZB 12	Bornrif	Fl(5)Y.20s	53-32,49 N	005-39,55 E	1460
RZGN1	Randzelgat	Fl(5)Y.20s	53-34,22 N	006-37,95 E	1460
WEW 1	Westereems	Fl(5)Y.20s	53-37,20 N	006-22,12 E	1460
WEO 1	Westereems	Fl(5)Y.20s	53-37,22 N	006-31,31 E	1460
H 2	Ooster Eems	Unlit	53-41,91 N	006-34,82 E	1460
TE-C	Terschelling-German Bight TSS	Fl.(5)Y.20s	53-43,66 N	006-01,77 E	1633

Naam Name	Vaarwater Waters	Licht Light	Positie Position		Kaart Chart	1800 Serie 1800 Series
BRKN 1	Westereems	Fl(5)Y.20s	53-44,15 N	006-37,36 E	1353	1812.9
MEET B	Borkum Noord	Fl(5)Y.20s	53-44,15 N	006-37,17 E	1353	1812.9
S1	Duitse Bocht	Fl(5)Y.20s	53-51,46 N	006-15,73 E	1353 & 1633	
	Duitse bocht	Fl(5)Y.20s	53-53,80 N	006-29,20 E	1633	
S3	Duitse Bocht	Fl(5)Y.20s	53-54,20 N	006-17,20 E	1353	
S2	Duitse Bocht	Fl(5)Y.20s	53-54,42 N	006-40,27 E	1353	
	Duitse bocht	Fl(5)Y.20s	53-55,20 N	006-12,00 E	1633	
S5	Duitse Bocht	Fl(5)Y.20s	53-55,20 N	006-11,80 E	1353	
S4	Duitse Bocht	Fl(5)Y.20s	53-56,00 N	006-18,80 E	1353	
Mess G	Duitse bocht	Fl(5)Y.20s	54-00,00 N	006-11,42 E	1353	
	Friesland TSS	Fl(2)Y.5s	54-00,40 N	004-21,50 E	1632, 1633	
V	Duitse Bocht	Fl(5)Y.20s	54-03,80 N	006-14,40 E	1633	
	Noordzee	Fl(2)Y.5s	54-17,39 N	005-00,01 E	1037	
	Friesland TSS	Fl(2)Y.5S	54-19,50 N	005-02,50 E	1037	
	Friesland Junction	Fl(5)Y.20s	54-22,39 N	005-07,22 E	1037	
	Duitse Bocht	Fl(5)Y.20s	54-22,39 N	005-07,22 E	1037	
	Noordzee	Fl(2)Y.5s	54-45,37 N	004-29,86 E	1037	
	Horns Rev	Fl(5)Y.20s	55-36,70 N	007-31,75 E	1037	