



Koninklijke Marine

# BaZ | 2013

40 | BAZ 446-456

Berichten aan Zeevarenden  
Netherlands Notice to Mariners



Netherlands Hydrographic Office

BAZ	038/11	1/1	NL Chart
Previous BAZ	580/10		Weekly

51-26.00 N

000-20.00 E

Carolusbankje

move  
↓

insert  
→

Paardenmar

Appelzoo

138<sup>e</sup> jaargang 3-10-2013

Dienst der Hydrografie

## Erkende verkoopagenten van Nederlandse Hydrografische publicaties (Resellers licenced to distribute Netherlands Nautical Publications)

De Berichten aan Zeevarenden (BaZ) verschijnen wekelijks en zijn te verkrijgen:

- als printversie (PDF) via internet <http://www.defensie.nl/marine/hydrografie/baz/week-editie/>
- via de Database <http://www.defensie.nl/marine/hydrografie/baz/baz-database>
- als boekje (tegen betaling) bij een aantal A-agenten.
- de catalogus vindt u op [http://www.defensie.nl/marine/hydrografie/nautische\\_producten/boekwerken](http://www.defensie.nl/marine/hydrografie/nautische_producten/boekwerken)

### A-agenten: (bijgewerkte kaarten)

- Amsterdam: **Datema Amsterdam**, Prins Hendrikkade 176/50, 1011 TC Amsterdam,  
Tel +31 (0)20 - 4277727; Fax. +31 (0)20 - 4279566;  
Internetpagina: [www.datema-Amsterdam.nl](http://www.datema-Amsterdam.nl) ; e-mail: [datema-amsterdam@planet.nl](mailto:datema-amsterdam@planet.nl)
- Amsterdam: **L.J. Harri BV**, Prins Hendrikkade 94/95 "Schreierstoren", 1012 AE Amsterdam,  
Tel. +31 (0)20 - 6248052; Fax. +31 (0)20 - 6258086;  
Internetpagina: [www.ljharri.nl](http://www.ljharri.nl) ; e-mail: [ljharri@xs4all.nl](mailto:ljharri@xs4all.nl)
- Delfzijl: **Datema Delfzijl BV**, Zeesluizen 8, 9936 HX Delfzijl,  
Tel. +31 (0)596 - 635252; Fax. +31 (0)596 - 615245;  
Internetpagina: [www.datema.nl](http://www.datema.nl) ; e-mail: [delfzijl@datema.nl](mailto:delfzijl@datema.nl)
- Eemshaven: **Nautical Centre**, Borkumweg 6-10, 9979 XH Eemshaven,  
Tel: +31 (0)596 - 634870; Fax: +31 (0) 596 - 634827  
Internetpagina: [www.davids-maritime.nl](http://www.davids-maritime.nl) ; e-mail: [info@nauticalcentre.com](mailto:info@nauticalcentre.com)
- Rotterdam **ChartCo Nederland B.V.**, Klompenmakerstraat 64, 3194 DE Hoogvliet,  
Tel. +31 (0)10 - 4167622; Fax. +31 (0)10 - 4167218;  
Internetpagina: [www.kelvinhughes.com](http://www.kelvinhughes.com) ; e-mail: [nlsales@kelvinhughes.nl](mailto:nlsales@kelvinhughes.nl)
- Datema Rotterdam**, Galvanistraat 148, 3029 AD Rotterdam,  
Tel. +31 (0)10 - 4366188; Fax. +31 (0)10 - 4365511 ; e-mail: [rotterdam@datema.nl](mailto:rotterdam@datema.nl)
- Harri Trading BV**, Van Weerden Poelmanweg 4, 3088 EB Rotterdam,  
Tel. +31 (0)10 - 4290333; Fax. +31 (0)10 - 4282324;  
Internetpagina: [www.harritrading.nl](http://www.harritrading.nl) ; e-mail: [info@harritrading.nl](mailto:info@harritrading.nl)
- Antwerpen: **Bogerd/Martin & Co.**, Oude Leeuwenrui 37, 2000 Antwerpen,  
Tel. +32 (0)32134170; Fax. +32 (0)32326167;  
Internetpagina: [www.martin.be](http://www.martin.be) ; e-mail: [sales@martin.be](mailto:sales@martin.be)
- Hamburg: **HanseNautic GmbH**, Herrengraben 31, D-20459 Hamburg,  
Tel. +49 (0)403748420; Fax. +49 (0)4037484242;  
Internetpagina: [www.hansenautic.de](http://www.hansenautic.de) ; e-mail: [info@hansenautic.de](mailto:info@hansenautic.de)
- Bremen: **"Seekarte" Kpt. A. Dammeyer**, Korffsdeich 3, D-28217 Bremen,  
Tel. +49 (0)421395051; Fax. +49 (0)4213962235;  
Internetpagina: [www.seekarte.com](http://www.seekarte.com) e-mail: [seekarte@seekarte.de](mailto:seekarte@seekarte.de)
- London: **KH Charts**, Unit 4, Voltage Mollison Avenue, Enfield EN3 7XQ  
Tel. +44 (0) 1992805200 ; Fax +44 (0) 1992805410 ;  
Internetpagina: [www.kelvinhughes.com](http://www.kelvinhughes.com) ; e-mail : [cams@kelvinhughes.co.uk](mailto:cams@kelvinhughes.co.uk)
- St. Maarten: **Budget Marine**, P.O.Box 434; Philipsburg, Tel. 599 - 5443134; Fax 599 - 5444409

### B-agenten:

- Den Haag: **Koninklijke Nederlandse Toeristenbond ANWB**, Wassenaarseweg 220, 2596 EC Den Haag, Tel. +31 (0)70 - 3147147; en bijkantoren; Internetpagina : [www.anwb.nl](http://www.anwb.nl)
- Scheveningen: **Vrolijk Watersport Scheveningen**, Treilerweg 65, 2583 DB Scheveningen,  
Tel: +31 (0) 70 - 4168282, Fax: +31 (0) 70 - 3060497,  
internetpagina: [www.vrolijk.nl](http://www.vrolijk.nl) ; e-mail : [winkel@vrolijk.nl](mailto:winkel@vrolijk.nl) ;
- Antwerpen: **Firma U.V.O.**, Napoleonskaai 3-7, 2000 Antwerpen,  
Tel. +32 - (0)32331330; Fax +32- (0)32330551;  
Internetpagina: [www.uvoyachting.be](http://www.uvoyachting.be) ; e-mail: [uvoyachting@scarlet.be](mailto:uvoyachting@scarlet.be)
- St Ives: **Imray Laurie Norie & Wilson Ltd**, Wych House, The Broadway, St Ives, Huntingdon, Cambridgeshire PE17 4BT, Tel. +44 - (0)1480 - 462114; Fax. +44 - (0)1480 - 496109  
Internetpagina: [www.imray.com](http://www.imray.com) ; e-mail: [ilnw@imray.com](mailto:ilnw@imray.com)
- Bielefeld: **Delius Klasing Verlag GMBH**, Kammerratsheide 30a, Postfach 101671, D-33609 Bielefeld, Tel: +49 (0) 521 - 559000; Fax. +49 (0)521 - 559113;  
internetpagina: [www.delius-klasing.de](http://www.delius-klasing.de) ; e-mail: [info@delius-klasing.de](mailto:info@delius-klasing.de)

## Voorwoord

- Overeenkomstig SOLAS-bepalingen en het Scheepvaart Reglement Westerschelde dienen de officieel uitgegeven zeekaarten en boekwerken met Berichten aan Zeevarenden (BaZ) bijgewerkt te worden. Algemene richtlijnen voor het gebruik van BaZ staan beschreven in de jaarlijkse BaZ 3 in weekeditie 1, British Admiralty NP 100 (Mariner's Handbook) en NP 294 (How to keep your Admiralty Charts up-to-date).
- Berichten aan Zeevarenden hebben alleen betrekking op Nederlandse kaarten en hydrografische publicaties. Berichten van toepassing op buitenlands gebied op Nederlandse kaarten worden overgenomen van de hydrografische dienst van het betreffende land. Berichten bevatten algemene mededelingen, correcties op kaarten of boeken, voorlopige (P) of tijdelijke (T) berichten of een overzicht.
- Gegevens die ten grondslag liggen aan berichten worden waar nodig kartografisch gegeneraliseerd. De berichten zijn alleen bedoeld om de publicaties genoemd in het bericht te kunnen corrigeren.
- Posities worden vermeld in het referentiestelsel (geodetisch datum) dat overeenkomt met dat van de betrokken kaart. Het referentiestelsel is altijd op de kaart vermeld. Onjuiste interpretatie van de referentiestelsels kan leiden tot positiefouten van enkele honderden meters.
- Richtingen, peilingen, geleidelijnen en lichtsectoren worden rechtwijzend gegeven, in graden, gerekend vanuit zee.
- Diepten en hoogten worden gegeven in dezelfde eenheid en herleid tot hetzelfde referentievlak als gebruikt in de betrokken kaart.
- Nadruk van de berichten is toegestaan mits volledig, ongewijzigd en met bronvermelding.
- De Chef der Hydrografie verzoekt u dringend vermoede of nieuwe gevaren en onjuistheden in publicaties te melden.

## De Chef der Hydrografie

Van Alkemadelaan 786 (gebouw 32), Postbus 90701, 2509 LS Den Haag,  
tel. +31 (0)70 3162817, fax. +31 (0)70 3162843, internetpagina: [www.hydro.nl](http://www.hydro.nl) ; e-mail ; [baz@hydro.nl](mailto:baz@hydro.nl)

## **Preface**

- *In accordance with SOLAS-regulations and the Scheepvaart Reglement Westerschelde official published nautical charts and books have to be kept corrected by means of Notices to Mariners (NL NM). General guidelines for the use of NL NM are described in the annual NL NM 3 in weekly edition 1, British Admiralty NP 100 (The Mariner's Handbook) and NP 294 (How to keep your Admiralty Charts up-to-date).*
- *Netherlands Notices to Mariners are only applicable for Netherlands nautical charts and hydrographic publications. Notices concerning foreign waters on Netherlands charts are adopted from the hydrographic service of that specific country. Notices contain general announcements, corrections for charts or books, preliminary (P) or temporary (T) notices or a summary.*
- *Data on which the notices are based are if necessary cartographically generalized. The notices are meant only to correct the publications that are stated in the notice.*
- *Positions are given in the reference system (geodetic datum) that corresponds with that of the relevant chart. The reference system is always printed on the chart. Incorrect interpretation of the reference system can lead to errors in the position of several hundreds of metres.*
- *Directions, bearings, leading lines and light sectors are true, in degrees, reckoned from seawards.*
- *Depths and heights are given in the same unit and are reduced to the same reference level as used in the relevant chart.*
- *Reprinting of the notices is allowed if complete, unchanged and with acknowledgement.*
- *The Hydrographer of the Netherlands Navy urges you strongly to report suspected or new dangers and errors in publications.*

## Hydrographer of the Netherlands Navy

Van Alkemadelaan 786, P.O. Box 90701, NL-2509 LS Den Haag, tel. +31 (0)70 3162817 ;  
fax. +31 (0)70 3162843, Internetpage: [www.hydro.nl](http://www.hydro.nl) ; e-mail ; [baz@hydro.nl](mailto:baz@hydro.nl)

## Inhoudsopgave

Kruisverwijzing / <i>Cross reference</i> .....	4
Algemene berichten / <i>General notices</i> .....	4
Opgeheven (P) en (T) berichten / <i>Cancelled (P) and (T) notices</i> .....	5
Berichten Zeekaarten / <i>Notices Nautical charts</i> .....	5
Berichten 1800 serie kaarten / <i>Notices 1800 series charts</i> .....	8
Berichten Hydrografische publicaties / <i>Notices Hydrographic publications</i> .....	12
Lijst van mobiele boorunits / <i>Rig list</i> .....	13
Meetinstrumenten / <i>Measuring instruments list</i> .....	14

## Kruisverwijzing / *Cross reference*

In de hoofdstukken Zeekaarten, 1800 serie kaarten en Hydrografische publicaties van dit document zijn de Berichten aan Zeevarenden gerangschikt op BaZ-nummer. Onderstaand overzicht toont deze berichten per kaartnummer en het nummer van de hydrografische publicatie.

*In the Nautical charts, 1800 series charts and Hydrographic publications sections of this document the Notices to Mariners are sorted by NL NM-number. The overview below displays these notices sorted by chart and hydrographic publication number.*

### **Zeekaarten / *Nautical Charts***

<b>Kaart / <i>Chart</i></b>	<b>BaZ / <i>NL NM</i></b>
<b>1035</b>	*452/13
<b>110</b>	446/13
<b>116</b>	456(T)/13
<b>1630</b>	446/13      *452/13      453/13
<b>1633</b>	*455(P)/13
<b>2017</b>	450/13

### **1800 serie kaarten / *1800 series charts***

<b>Kaart / <i>Chart</i></b>	<b>BaZ / <i>NL NM</i></b>
<b>1801</b>	449/13      448(T)/13      456(T)/13      *452/13      451(T)/13
<b>1810</b>	*454/13
<b>1812</b>	*447/13

### **Hydrografische publicaties/ *Hydrographic publications***

<b>Publication</b>	<b>BaZ / <i>NL NM</i></b>
<b>HP 39</b>	*452/13

## **Algemene berichten / *General notices***

**NIL**

## Opgeheven (P) en (T) berichten / *Cancelled (P) and (T) notices*

---

<b>Kaart / Chart</b>	<b>Int.</b>	<b>BaZ / NL NM</b>	<b>Opgeheven / Cancelled</b>
116		336(T)/13	03 okt 2013, NOORDZEE. BELGIE. SCHEUR.
1630	1416	*362(T)/13	01 okt 2013, NOORDZEE. NOORDHINDER JUNCTION.
1801		336(T)/13 *362(T)/13	03 okt 2013, NOORDZEE. BELGIE. SCHEUR. 01 okt 2013, NOORDZEE. NOORDHINDER JUNCTION.

## Berichten Zeekaarten / *Notices Nautical charts*

---

### 446/13 NOORDZEE. BELGIE. THORNTON BANK.

<b>Kaart / Chart</b>	<b>Int. / Int.</b>	<b>Vorig BaZ / Prev. NL NM</b>	<b>Uitgave / Edition</b>	<b>Itemnr. / Itemno.</b>
110	1473	392/13	May 2013	1
1630	1416	421/13	Jun 2013	2

**1** Schrappen  
*Delete* FI(5)Y.20s  
(Wave Recorder) van / from 51-33,65 N 002-59,10 E



**2** Schrappen  
*Delete* FI(5)Y.20s van / from 51-33,65 N 002-59,10 E



**Bron / Source:** Oostende/BAZ 18/282/13; PNR 327/12/13.

---

### 450/13 ATLANTISCHE OCEAAN. GUYANA. DEMERARA. UITVLUGT.

<b>Kaart / Chart</b>	<b>Int. / Int.</b>	<b>Vorig BaZ / Prev. NL NM</b>	<b>Uitgave / Edition</b>	<b>Itemnr. / Itemno.</b>
2017	n.a.	437/13	Jan 1971	1

**1** Schrappen  
*Delete* FI.R.4M van / from 06-53,38 N 058-20,79 W



**Bron / Source:** Taunton/NM 4228/13; PNR 544/4/13.

---

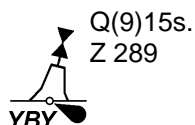
**\*452/13** NOORDZEE. NORTH HINDER JUNCTION.

<b>Kaart / Chart</b>	<b>Int. / Int.</b>	<b>Vorig BaZ / Prev. NL NM</b>	<b>Uitgave / Edition</b>	<b>Itemnr. / Itemno.</b>
1035	1046	405/13	Jun 2013	1, 2
1630	1416	446/13	Jun 2013	1, 2

**1** Schrappen *Delete* **Wk** van / from 51-52,90 N 002-36,15 E



**2** Schrappen *Delete* van / from 51-52,92 N 002-35,83 E



**Bron / Source:** Zee en Delta/MD/13; PNR 580/3/13.

---

**453/13** NOORDZEE. ENGELAND. NORTH HINDER JUNCTION.

<b>Kaart / Chart</b>	<b>Int. / Int.</b>	<b>Vorig BaZ / Prev. NL NM</b>	<b>Uitgave / Edition</b>	<b>Itemnr. / Itemno.</b>
1630	1416	452/13	Jun 2013	1

**1** Aanbrengen van bijgevoegd verbeterblad.  
Op positie ca. 52-04,00 N 002-40,00 E.  
(attentie! gebruik de juiste printer instellingen).

*Insert the accompanying block.  
On position ca. 52-04,00 N 002-40,00 E.  
(attention! use the proper printer settings).*

**Bron / Source:** Taunton/NM 4291/13; PNR 577/3/13.

---

**\*455(P)/13** NOORDZEE. TEN NOORDEN VAN TERSCHELLING.

<b>Kaart / Chart</b>	<b>Int. / Int.</b>	<b>Itemnr. / Itemno.</b>
1633	1417	1

**1** Aanbrengen *Insert* **Obstn** op / at 53-51,31 N 005-04,98 E



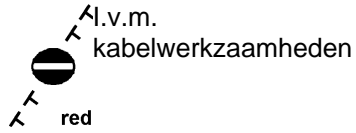
**Bron / Source:** Zr.Ms. Snellius; PNR 421/2/13.

---

**456(T)/13** NOORDZEE. BELGIE. ZEEBRUGGE.

<b>Kaart / Chart</b>	<b>Int. / Int.</b>	<b>Itemnr. / Itemno.</b>
116	n.a.	1

**1** Aanbrengen  
*Insert*



op / at 51-20,48 N 003-07,55 E  
51-19,59 N 003-09,58 E  
51-19,91 N 003-10,66 E  
51-20,86 N 003-09,71 E



**Bron / Source:** Oostende/BAZ 20/309(T)/13; PNR 571/10/13.

---

## Berichten 1800 serie kaarten / Notices 1800 series charts

---

### \*447/13 WADDENZEE. AMELAND. VEERBOOTGAT.

<b>Kaart / Chart</b>	<b>Int. / Int.</b>	<b>Vorig BaZ / Prev. NL NM</b>	<b>Uitgave / Edition</b>	<b>Itemnr. / Itemno.</b>
1812.2	n.a.	435/13	Mei 2013	1, 2
<b>1</b> Verander Change	VA 4		op / at	53-25,51 N 005-46,53 E
in / into	 Iso.4s VA 4			
<b>2</b> Verander Change	VA 7		op / at	53-25,22 N 005-47,15 E
in / into	 Q VA 7			

**Bron / Source:** Berna/WSW 333/13; PNR 570/3/13.

---

### 448(T)/13 NOORDZEE. BELGIE. OOSTENDE.

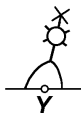



<b>Kaart / Chart</b>	<b>Int. / Int.</b>	<b>Itemnr. / Itemno.</b>
1801.2	n.a.	1
1801.3	n.a.	1
<b>1</b> Schrapen Delete		van / from 51-14,29 N 002-54,51 E
		

**Bron / Source:** Oostende/BAZ 18/278(T)/13; PNR 327/11/13.

---

## 449/13

## NOORDZEE. BELGIE. OOSTENDE.

Kaart / Chart	Int. / Int.	Vorig BaZ / Prev. NL NM	Uitgave / Edition	Itemnr. / Itemno.
1801.2	n.a.	439/13	Jun 2013	1, 2, 3, 4
1801.3	n.a.	439/13	Jun 2013	1, 2, 3
<b>1</b> Schrappen Delete	FI(4)Y.20s S		van / from 51-14,13 N	002-54,22 E
				
<b>2</b> Schrappen Delete	2		van / from 51-14,33 N	002-53,25 E
				
<b>3</b> Schrappen Delete	O		van / from 51-14,28 N	002-52,09 E
				
<b>4</b> Schrappen Delete	4		van / from 51-13,38 N	002-52,75 E
				

**Bron / Source:** Oostende/BaZ 307/13; PNR 571/9/13.

---

## 451(T)/13 NOORDZEE. BELGIE. NIEUWPOORT.

Kaart / Chart	Int. / Int.	Itemnr. / Itemno.
1801.2	n.a.	1

- 1** Schietoefeningen te Nieuwpoort, worden gehouden van 08:00 tot 17:00 lokale tijd op:
- a. 04 oktober in de kleine sector;
  - b. 07 oktober in de kleine sector;
  - c. 08 oktober in de kleine sector;
  - d. 09 oktober in de kleine sector;
  - e. 10 oktober in de midden sector;
  - d. 11 oktober in de kleine sector.

Scheepvaart wordt verzocht ruime afstand te bewaren.  
Zie voor meer informatie BE BaZ: 36A - 39 van week 1. (zie [www.vlaamsehydrografie.be](http://www.vlaamsehydrografie.be)).

*Gunnery exercises in area Nieuwpoort, will be conducted from 08:00 to 17:00 local time at:*

- a. 04 oktober in the small sector;

- b. 07 October in the small sector;
- c. 08 October in the small sector;
- d. 09 October in the small sector;
- e. 10 October in the middle sector;
- d. 11 October in the small sector.

*Shipping is requested to give a wide berth.*  
*For further information see BE NtM: 36A - 39 of weekly 1. (see [www.vlaamsehydrografie.be](http://www.vlaamsehydrografie.be)).*

**Bron / Source:** Oostende/BaZ 309(T)/13; PNR 571/7/13

---

## \*452/13 NOORDZEE. NORTH HINDER JUNCTION.

Kaart / Chart	Int. / Int.	Vorig BaZ / Prev. NL NM	Uitgave / Edition	Itemnr. / Itemno.
1801.1	n.a.	383/13	Jun 2013	1, 2

- 1** Schrappen **Wk** van / from 51-52,90 N 002-36,15 E  
Delete



- 2** Schrappen  van / from 51-52,92 N 002-35,83 E  
Delete

YBY

**Bron / Source:** Zee en Delta/MD/13; PNR 580/3/13.

---

**\*454/13** AMSTERDAM. HET IJ.

<b>Kaart / Chart</b>	<b>Int. / Int.</b>	<b>Vorig BaZ / Prev. NL NM</b>	<b>Uitgave / Edition</b>	<b>Itemnr. / Itemno.</b>
1810.2D	n.a.	420/13	Mrt 2012	1

**1** Verander  
Change      Text: VHF 68  
blue      op / at      52-22,82 N 004-55,72 E


in / into      Text: VHF 4  
blue

**Bron / Source:** Dienst der Hydrografie; PNR 596/2/13

---

**456(T)/13** NOORDZEE. BELGIE. ZEEBRUGGE.

<b>Kaart / Chart</b>	<b>Int. / Int.</b>	<b>Itemnr. / Itemno.</b>
1801.3	n.a.	1

**1** Aanbrengen  
Insert       l.v.m.  
kabelwerkzaamheden

 red

op / at      51-20,48 N 003-07,55 E  
51-19,59 N 003-09,58 E  
51-19,91 N 003-10,66 E  
51-20,86 N 003-09,71 E

**Bron / Source:** Oostende/BAZ 20/309(T)/13; PNR 571/10/13.

---



## Lijst van mobiele boorunits / Rig list

---

Overzicht van mobiele boorunits werkzaam in de Noordzee (Nederlands karteergebied). De opgegeven posities zijn in WGS 84. Alleen de meest grootschalige kaart wordt genoemd. Geplaatste mobiele boorunits hebben een veiligheidszone van 500m (0,27 M).

*Summary of mobile drilling units employed in the North Sea (Dutch Charting Area ). The positions given are in WGS 84. Only the largest scale chart is quoted.*

*The mobile drilling units are protected by a 500 m (0,27 M) safety zone.*

**N** Nieuw / New

**V** Verwijderd / Deleted

**G** Gewijzigd / Changed

	<b>Naam</b> <b>Name</b>	<b>Positie</b> <b>Position</b>		<b>Kaart</b> <b>Chart</b>
	MPP	52-52,30 N	004-10,20 E	1631
	Ensco 92	53-09,30 N	004-07,70 E	1631
	Seafox 2	53-44,50 N	003-37,10 E	1632
<b>N</b>	Noble Linda Bossler	53-50,70 N	000-48,40 E	1014
	Noble Byron Welliver	53-57,30 N	002-47,20 E	1632
	Noble Ronald Hoop	54-09,00 N	002-49,40 E	1632
	Ensco 72	55-47,00 N	004-33,30 E	1037

**Bron / Source:** Navarea One 1 t/m 268; WZ 1 t/m 1106

---

## Meetinstrumenten / Measuring instruments list

Overzicht van tijdelijke meetinstrumenten in het Nederlands zeegebied, binnenwateren en aangrenzend buitenlands gebied. Scheepvaart wordt verzocht niet te vissen noch te ankeren in de nabijheid van deze posities en op ruime afstand te passeren. Alleen de meest grootschalige kaart wordt genoemd.

*Summary of temporary measuring instruments in the Netherlands sea area, inland waters and adjacent foreign waters. Shipping is requested not to fish nor anchor near these positions and to give a wide berth. Only the largest scale chart is quoted.*

**N** Nieuw / New

**V** Verwijderd / Deleted

**G** Gewijzigd / Changed

Naam Name	Vaarwater Waters	Licht Light	Positie Position	Kaart Chart	1800 Serie 1800 Series
WL2	Oostende	Fl.Y.5s	51-12,79 N 002-51,48 E		1801.2
WL1	Oostende	Q	51-13,07 N 002-51,89 E		1801.2
KUST30	Raversijde	Fl(5)Y.20s	51-13,23 N 002-52,17 E	1035	1801.2
WL3	Oostende	Fl.Y.5s	51-13,26 N 002-52,54 E		1801.2
H 8	Dyck Route	Fl.Y.5s	51-13,31 N 002-52,17 E	1035	1801.2
aKust100	Oostende		51-14,86 N 002-55,63 E		1801.2
aMT 1	Haven Zeebrugge	Fl.Y.5s	51-20,66 N 003-12,75 E	116	1801.3
MP 4	Westerschelde	Unlit	51-20,68 N 003-48,71 E	120(F)	1803.3(B)
aMT 2	Haven Zeebrugge	Fl.Y.5s	51-21,06 N 003-11,88 E	116	1801.3
OSM	Pas van Rilland	Unlit	51-21,46 N 004-13,54 E		1803.4, 1803.5
PVT	Terneuzen	Fl(5)Y.20s	51-21,49 N 003-44,70 E	120	1803.3
aMT 3	Haven Zeebrugge	Fl.Y.5s	51-21,50 N 003-12,20 E	116	1801.3
HD 24	Zeebrugge	Fl.Y.5s	51-21,72 N 003-17,40 E	116	1801.3
OVVA	Valkenisse	Fl(5)Y.20s	51-22,24 N 004-08,21 E	116	1801.3
OVHW	Hansweert	Fl(5)Y.20s	51-22,52 N 003-55,05 E	120	1803.3
	Nadering Zeebrugge	Unlit	51-22,57 N 003-10,80 E	116	1801.3
aMT	Nadering Zeebrugge	Fl.Y.5s	51-22,57 N 003-10,98 E	116	1801.3
aKust200	Wielingenpas	Fl(5)Y.20s	51-23,51 N 003-11,79 E	116	1801.3
H 9	Zeebrugge	Fl.Y.5s	51-23,57 N 003-11,75 E	116	1801.3
MP 0101	Plaat van Breskens		51-24,40 N 003-34,75 E	116, 120	1803.2
MP 0205	Plaat van Breskens		51-24,56 N 003-35,63 E	116, 120	1803.2
HNTE	Honte	Fl(5)Y.20s	51-26,50 N 003-41,18 E	120G	1801.4, 1803.2
	Platte Bank	Unlit	51-30,38 N 004-06,35 E		1805.7
NWWR3	Nadering Westerschelde	Fl.Y.5s	51-30,60 N 003-07,30 E	116	1801.3, 1801.5
SvY 1	Schaar v Yerseke	Fl(5)Y.20s	51-31,23 N 004-01,79 E		1805.5
HD4	Noordhinder	Fl.Y.5s	51-31,76 N 002-22,68 E	1630	
HD28	Noordhinder	Fl.Y.5s	51-31,80 N 002-22,82 E	1630	
H7	Noordhinder	Q	51-31,87 N 002-22,73 E	1630	
	Slikken va den Dortsman	Unlit	51-32,04 N 004-02,86 E		1805.5, 1805.7
H12	Aanloop Westerschelde	Fl.Y.5s	51-33,83 N 002-35,88 E	1630	
HD20	Aanloop Westerschelde	Fl.Y.5s	51-33,89 N 002-35,82 E	1630	
HD25	Aanloop Westerschelde	Fl.Y.5s	51-33,94 N 002-35,75 E	1630	
H6	Aanloop Westerschelde	Fl.Y.5s	51-33,97 N 002-35,55 E	1630	
H17	Aanloop Westerschelde	Fl.Y.5s	51-34,05 N 002-35,89 E	1630	
Elia2	Westerschelde	Fl.Y.5s	51-35,28 N 002-49,72 E	1630	
Elia1	Westerschelde	Fl.Y.5s	51-35,37 N 002-49,82 E	1630	
Elia3	Westerschelde	Fl.Y.5s	51-35,45 N 002-49,93 E	1630	
NW 8	Lodewijk	Fl.Y.5s	51-35,65 N 002-53,13 E	1630	
NWWR 2	Lodewijkbank	Unlit	51-35,72 N 002-53,06 E	1630	

<b>Naam Name</b>	<b>Vaarwater Waters</b>	<b>Licht Light</b>	<b>Positie Position</b>		<b>Kaart Chart</b>	<b>1800 Serie 1800 Series</b>
NW 10	Lodewijkbank	Fl.Y.5s	51-35,72 N	002-52,93 E	1630	
NW 9	Lodewijkbank	Fl.Y.5s	51-35,79 N	002-53,11 E	1630	
NW 11	Lodewijkbank	Fl.Y.5s	51-36,49 N	002-55,52 E	1630	
NWWR 1	Lodewijkbank	Unlit	51-36,55 N	002-55,44 E	1630	
NW 13	Lodewijkbank	Fl.Y.5s	51-36,55 N	002-55,32 E	1630	
NW 12	Lodewijkbank	Fl.Y.5s	51-36,63 N	002-55,50 E	1630	
Elia6	Westerschelde	Fl.Y.5s	51-36,69 N	002-46,96 E	1630	
Elia5	Westerschelde	Fl.Y.5s	51-36,70 N	002-46,70 E	1630	
Elia4	Westerschelde	Fl.Y.5s	51-36,78 N	002-46,82 E	1630	
HD 13	Noordhinderbank	Fl.Y.5s	51-39,42 N	002-33,02 E	1630	
H 11	Noordhinderbank	Fl.Y.5s	51-39,48 N	002-33,45 E	1630	
H 14	Noordhinderbank	Fl.Y.5s	51-39,73 N	002-32,77 E	1630	
HD 1	Noordhinderbank	Fl.Y.5s	51-39,82 N	002-33,17 E	1630	
H15	Westhinder	Fl.Y.5s	51-45,47 N	002-40,76 E	1630	
H18	Westhinder	Fl.Y.5s	51-45,48 N	002-40,23 E	1630	
H3	Noordhinder	Fl.Y.5s	51-46,20 N	002-32,05 E	1630	
H5	Noordhinder	Fl.Y.5s	51-46,20 N	002-32,42 E	1630	
HD22	Noordhinder	Fl.Y.5s	51-46,26 N	002-32,16 E	1630	
HD23	Noordhinder	Fl.Y.5s	51-46,28 N	002-32,27 E	1630	
HD03	Noordhinder	Fl.Y.5s	51-46,35 N	002-32,16 E	1630	
H10	Noordhinder	Fl.Y.5s	51-46,40 N	002-32,23 E	1630	
MEET 2	Haringvliet	Fl(3)Y.10s	51-49,19 N	004-04,44 E		1807.6
MEET 3	Haringvliet	Fl(4)Y.15s	51-49,60 N	004-03,00 E		1807.6
	Blyth to Orford Ness	Fl(5)Y.20s	52-05,03 N	001-41,00 E		1035
	Blyth to Orford Ness	Fl(5)Y.20s	52-06,49 N	001-54,83 E	1035	
	Blyth to Orford Ness	Fl(5)Y.20s	52-09,59 N	001-47,87 E	1035	
	Blyth to Orford Ness	Fl(5)Y.20s	52-12,66 N	001-40,84 E	1035	
	Blyth to Orford Ness	Fl(5)Y.20s	52-12,74 N	001-38,39 E	1035	
	Blyth to Orford Ness	Fl(5)Y.20s	52-15,56 N	001-48,43 E	1035	
FL 56	Vaarwater Eemmeer	Unlit	52-17,29 N	005-20,07 E		1810.5
	Blyth to Orford Ness	Fl(5)Y.20s	52-18,41 N	001-55,75 E	1035	
FL 39	Vaarwater Gooimeer	Unlit	52-19,44 N	005-13,52 E		1810.3
	Blyth to Orford Ness	Fl(5)Y.20s	52-22,20 N	001-51,00 E	1035	
	Blyth to Orford Ness	Fl(5)Y.20s	52-22,32 N	001-50,80 E	1035	
	Blyth to Orford Ness	Fl(5)Y.20s	52-35,05 N	001-45,21 E	1035	
FL 60	IJsselmeer	Fl(5)Y.20s	52-45,70 N	005-11,66 E		1810.4
FL 61	IJsselmeer	Fl(5)Y.20s	52-46,16 N	005-09,07 E		1810.4
	Unterems	Fl.Y.4s	53-06,42 N	007-21,86 E		1812.8A
	Unterems	Fl.Y.4s	53-08,32 N	007-22,10 E		1812.8A
	Eme	Fl.Y.4s	53-14,20 N	007-23,81 E		1812.8
	Eems	Fl.Y.4s	53-19,52 N	007-05,13 E	1555	1812.8
	Eems	Fl.Y.4s	53-19,52 N	007-05,13 E	1555	1812.8
	Eems	Fl.Y.4s	53-20,17 N	006-59,17 E	1555	1812.7
AZB 51	Zwarte Haan	Fl(5)Y.20s	53-21,28 N	005-34,95 E		1811.6
	Ness	Fl(5)Y.20s	53-25,79 N	005-45,53 E		1812.2A
AZBDW	Westgat Ameland	Fl(5)Y.20s	53-27,81 N	005-35,47 E		1811.6
<b>N</b> OWEZ	Oude Wester Eems	Fl(5)Y.20s.	53-29,28 N	006-43,59 E	1460	1812.6
	Emshorn Platte	Fl.Y.4s	53-30,37 N	006-53,00 E		1812.6
<b>V</b>	Ems	Fl.Y.4s	53-30,38 N	006-53,15 E		1812.6
<b>N</b> OWEN	Oude Wester Eems	Fl(5)Y.20s.	53-30,79 N	006-40,64 E	1460	1812.6
LAUO 1	Lauwers	Fl(5)Y.20s	53-32,46 N	006-27,00 E		1812.9
<b>N</b> RZGN1	Randzelgat	Fl(5)Y.20s	53-34,22 N	006-37,95 E	1460	1812.6
WEW 1	Westereems	Fl(5)Y.20s	53-37,20 N	006-22,12 E	1460	1812.9
WEO 1	Westereems	Fl(5)Y.20s	53-37,22 N	006-31,31 E	1460	1812.9
H 2	Ooster Eems	Unlit	53-41,91 N	006-34,82 E	1460	1812.9, 1812.10
TE-C	Terschelling-German	Fl.(5)Y.20s	53-43,66 N	006-01,77 E	1633	
	Bight TSS					
MEET B	Borkum Noord	Fl(5)Y.20s	53-44,15 N	006-37,17 E	1353	1812.9
BRKN 1	Westereems	Fl(5)Y.20s	53-44,15 N	006-37,36 E	1353	1812.9
	Duitse Bocht	Fl(5)Y.20s	53-51,46 N	006-15,73 E	1353 & 1633	
	Duitse bocht	Fl(5)Y.20s	53-53,80 N	006-29,20 E	1633	
	Duitse bocht	Fl(5)Y.20s	53-55,20 N	006-12,00 E	1633	
Mess G	Duitse bocht	Fl.(5)Y.20s	54-00,00 N	006-11,42 E	1353	
	Duitse bocht	Fl(5)Y.20s	54-03,80 N	006-14,40 E	1633	

<b>Naam Name</b>	<b>Vaarwater Waters</b>	<b>Licht Light</b>	<b>Positie Position</b>		<b>Kaart Chart</b>	<b>1800 Serie 1800 Series</b>
Noordzee		Fl(2)Y.5s	54-17,39 N	005-00,01 E	1037	
Friesland Junction		Fl(5)Y.20s	54-22,39 N	005-07,22 E	1037	
Duitse Bocht		Fl(5)Y.20s	54-22,39 N	005-07,22 E	1037	
Noordzee		Fl(2)Y.5s	54-45,37 N	004-29,86 E	1037	
Horns Rev		Fl(5)Y.20s	55-36,70 N	007-31,75 E	1037	

