



Koninklijke Marine

BaZ | 2013

2 | BAZ 44-56

Berichten aan Zeevarenden
Netherlands Notice to Mariners



Netherlands Hydrographic Office			
BaZ	038/11	1/1	NL Chart Weekly
Previous Baz	580/10		

138^e jaargang 10-1-2013
Dienst der Hydrografie

Erkende verkoopagenten van Nederlandse Hydrografische publicaties (Resellers licenced to distribute Netherlands Nautical Publications)

De Berichten aan Zeevarenden (BaZ) verschijnen wekelijks en zijn te verkrijgen:

- als printversie (PDF) via internet <http://www.defensie.nl/marine/hydrografie/baz/baz-database>
- via de Database <http://www.defensie.nl/marine/hydrografie/baz/week-editie/>
- als boekje (tegen betaling) bij een aantal A-agenten.
- de catalogus vindt u op http://www.defensie.nl/marine/hydrografie/nautische_producten/boekwerken

A-agenten: (bijgewerkte kaarten)

- Amsterdam: **Datema Amsterdam**, Prins Hendrikkade 176/50, 1011 TC Amsterdam,
Tel +31 (0)20 - 4277727; Fax. +31 (0)20 - 4279566;
Internetpagina: www.datema-Amsterdam.nl ; e-mail: datema-amsterdam@planet.nl
- Amsterdam: **L.J. Harri BV**, Prins Hendrikkade 94/95 "Schreierstoren", 1012 AE Amsterdam,
Tel. +31 (0)20 - 6248052; Fax. +31 (0)20 - 6258086;
Internetpagina: www.ljharri.nl ; e-mail: ljharri@xs4all.nl
- Delfzijl: **Datema Delfzijl BV**, Zeesluizen 8, 9936 HX Delfzijl,
Tel. +31 (0)596 - 635252; Fax. +31 (0)596 - 615245;
Internetpagina: www.datema.nl ; e-mail: delfzijl@datema.nl
- Eemshaven: **Nautical Centre**, Borkumweg 6-10, 9979 XH Eemshaven,
Tel: +31 (0)596 - 634870; Fax: +31 (0) 596 - 634827
Internetpagina: www.davids-maritime.nl ; e-mail: info@nauticalcentre.com
- Rotterdam **ChartCo Nederland B.V.**, Klompenmakerstraat 64, 3194 DE Hoogvliet,
Tel. +31 (0)10 - 4167622; Fax. +31 (0)10 - 4167218;
Internetpagina: www.khcharts.com ; e-mail: nlsales@kelvinhughes.nl
- Datema Rotterdam**, Galvanistraat 148, 3029 AD Rotterdam,
Tel. +31 (0)10 - 4366188; Fax. +31 (0)10 - 4365511 ; e-mail: rotterdam@datema.nl
- Harri Trading BV**, Van Weerden Poelmanweg 4, 3088 EB Rotterdam,
Tel. +31 (0)10 - 4290333; Fax. +31 (0)10 - 4282324;
Internetpagina: www.harritrading.nl ; e-mail: info@harritrading.nl
- Antwerpen: **Bogerd/Martin & Co.**, Oude Leeuwenrui 37, 2000 Antwerpen,
Tel. +32 (0)32134170; Fax. +32 (0)32326167;
Internetpagina: www.martin.be ; e-mail: sales@martin.be
- Hamburg: **HanseNautic GmbH**, Herrengraben 31, D-20459 Hamburg,
Tel. +49 (0)403748420; Fax. +49 (0)4037484242;
Internetpagina: www.hansenautic.de ; e-mail: info@hansenautic.de
- Bremen: **"Seekarte" Kpt. A. Dammeyer**, Korffsdeich 3, D-28217 Bremen,
Tel. +49 (0)421395051; Fax. +49 (0)4213962235;
Internetpagina: www.seekarte.com e-mail: seekarte@seekarte.de
- London: **KH Charts**, Unit 4, Voltage Mollison Avenue, Enfield EN3 7XQ
Tel. +44 (0) 1992805200 ; Fax +44 (0) 1992805410 ;
Internetpagina: www.khcharts.com ; e-mail: khcharts@kelvinhughes.com
- St. Maarten: **Budget Marine**, P.O.Box 434; Philipsburg, Tel. 599 - 5443134; Fax 599 - 5444409

B-agenten:

- Den Haag: **Koninklijke Nederlandse Toeristenbond ANWB**, Wassenaarseweg 220, 2596 EC Den Haag, Tel. +31 (0)70 - 3147147; en bijkantoren; Internetpagina : www.anwb.nl
- Scheveningen: **Vrolijk Watersport Scheveningen**, Treilerweg 65, 2583 DB Scheveningen,
Tel: +31 (0) 70 - 4168282, Fax: +31 (0) 70 - 3060497,
internetpagina: www.vrolijk.nl ; e-mail : winkel@vrolijk.nl ;
- Antwerpen: **Firma U.V.O.**, Napoleonskaai 3-7, 2000 Antwerpen,
Tel. +32 - (0)32331330; Fax +32- (0)32330551;
Internetpagina: www.uvoyachtinting.be ; e-mail: uvoyachting@scarlet.be
- St Ives: **Imray Laurie Norie & Wilson Ltd**, Wych House, The Broadway, St Ives, Huntingdon, Cambridgeshire PE17 4BT, Tel. +44 - (0)1480 - 462114; Fax. +44 - (0)1480 - 496109
Internetpagina: www.imray.com ; e-mail: ilnw@imray.com
- Bielefeld: **Delius Klasing Verlag GMBH**, Kammerratsheide 30a, Postfach 101671, D-33609 Bielefeld, Tel: +49 (0) 521 - 559000; Fax. +49 (0)521 - 559113;
internetpagina: www.delius-klasing.de ; e-mail: info@delius-klasing.de

Voorwoord

- Overeenkomstig SOLAS-bepalingen en het Scheepvaart Reglement Westerschelde dienen de officieel uitgegeven zeekaarten en boekwerken met Berichten aan Zeevarenden (BaZ) bijgewerkt te worden. Algemene richtlijnen voor het gebruik van BaZ staan beschreven in de jaarlijkse BaZ 3 in weekeditie 1, British Admiralty NP 100 (Mariner's Handbook) en NP 294 (How to keep your Admiralty Charts up-to-date).
- Berichten aan Zeevarenden hebben alleen betrekking op Nederlandse kaarten en hydrografische publicaties. Berichten van toepassing op buitenlands gebied op Nederlandse kaarten worden overgenomen van de hydrografische dienst van het betreffende land. Berichten bevatten algemene mededelingen, correcties op kaarten of boeken, voorlopige (P) of tijdelijke (T) berichten of een overzicht.
- Gegevens die ten grondslag liggen aan berichten worden waar nodig kartografisch gegeneraliseerd. De berichten zijn alleen bedoeld om de publicaties genoemd in het bericht te kunnen corrigeren.
- Posities worden vermeld in het referentiestelsel (geodetisch datum) dat overeenkomt met dat van de betrokken kaart. Het referentiestelsel is altijd op de kaart vermeld. Onjuiste interpretatie van de referentiestelsels kan leiden tot positiefouten van enkele honderden meters.
- Richtingen, peilingen, geleidelijnen en lichtsectoren worden rechtwijzend gegeven, in graden, gerekend vanuit zee.
- Diepten en hoogten worden gegeven in dezelfde eenheid en herleid tot hetzelfde referentievlak als gebruikt in de betrokken kaart.
- Nadruk van de berichten is toegestaan mits volledig, ongewijzigd en met bronvermelding.
- De Chef der Hydrografie verzoekt u dringend vermoede of nieuwe gevaren en onjuistheden in publicaties te melden.

De Chef der Hydrografie

Van der Burchlaan 31 (gebouw 32), Postbus 90701, 2509 LS Den Haag,
tel. +31 (0)70 3162817, fax. +31 (0)70 3162843, internetpagina: www.hydro.nl ; e-mail ; baz@hydro.nl

Preface

- *In accordance with SOLAS-regulations and the Scheepvaart Reglement Westerschelde official published nautical charts and books have to be kept corrected by means of Notices to Mariners (NL NM). General guidelines for the use of NL NM are described in the annual NL NM 3 in weekly edition 1, British Admiralty NP 100 (The Mariner's Handbook) and NP 294 (How to keep your Admiralty Charts up-to-date).*
- *Netherlands Notices to Mariners are only applicable for Netherlands nautical charts and hydrographic publications. Notices concerning foreign waters on Netherlands charts are adopted from the hydrographic service of that specific country. Notices contain general announcements, corrections for charts or books, preliminary (P) or temporary (T) notices or a summary.*
- *Data on which the notices are based are if necessary cartographically generalized. The notices are meant only to correct the publications that are stated in the notice.*
- *Positions are given in the reference system (geodetic datum) that corresponds with that of the relevant chart. The reference system is always printed on the chart. Incorrect interpretation of the reference system can lead to errors in the position of several hundreds of metres.*
- *Directions, bearings, leading lines and light sectors are true, in degrees, reckoned from seawards.*
- *Depths and heights are given in the same unit and are reduced to the same reference level as used in the relevant chart.*
- *Reprinting of the notices is allowed if complete, unchanged and with acknowledgement.*
- *The Hydrographer of the Netherlands Navy urges you strongly to report suspected or new dangers and errors in publications.*

Hydrographer of the Netherlands Navy

Van der Burchlaan 31, P.O. Box 90701, 2509 LS Den Haag, tel. +31 (0)70 3162817 ;
fax. +31 (0)70 3162843, Internetpage: www.hydro.nl ; e-mail ; baz@hydro.nl

Inhoudsopgave

Kruisverwijzing / <i>Cross reference</i>	4
Algemene berichten / <i>General notices</i>	5
Opgeheven (P) en (T) berichten / <i>Cancelled (P) and (T) notices</i>	5
Berichten Zeekaarten / <i>Notices Nautical charts</i>	5
Berichten 1800 serie kaarten / <i>Notices 1800 series charts</i>	9
Berichten Hydrografische publicaties / <i>Notices Hydrographic publications</i>	14
Lijst van mobiele boorunits / <i>Rig list</i>	15
Meetinstrumenten / <i>Measuring instruments list</i>	16

Kruisverwijzing / *Cross reference*

In de hoofdstukken Zeekaarten, 1800 serie kaarten en Hydrografische publicaties van dit document zijn de Berichten aan Zeevarenden gerangschikt op BaZ-nummer. Onderstaand overzicht toont deze berichten per kaartnummer en het nummer van de hydrografische publicatie.

In the Nautical charts, 1800 series charts and Hydrographic publications sections of this document the Notices to Mariners are sorted by NL NM-number. The overview below displays these notices sorted by chart and hydrographic publication number.

Zeekaarten / *Nautical Charts*

Kaart / <i>Chart</i>	BaZ / <i>NL NM</i>		
1014	54/13		
1035	*44/13		
122	*44/13		
126	*55(T)/13		
1353	45/13		
1456	*50/13		
1460	*53(T)/13	*48/13	*49(T)/13
1970	47/13		

1800 serie kaarten / *1800 series charts*

Kaart / <i>Chart</i>	BaZ / <i>NL NM</i>			
1801	52/13	*44/13	51/13	*55(T)/13
1811	*56/13	*55(T)/13	*50/13	
1812	*53(T)/13	*48/13	*49(T)/13	

Hydrografische publicaties/ *Hydrographic publications*

Publication	BaZ / <i>NL NM</i>
HP 1	46/13

Algemene berichten / General notices




NIL

Opgeheven (P) en (T) berichten / Cancelled (P) and (T) notices

Kaart / Chart 1811	Int.	BaZ / NL NM *419(T)/10	Opgeheven / Cancelled 10 jan 2013, WADDENZEE. TERSCHELLINGER WAD.
------------------------------	-------------	----------------------------------	--



Berichten Zeekaarten / Notices Nautical charts

*44/13 NOORDZEE. MAAS NORTH TSS.

Kaart / Chart	Int. / Int.	Vorig BaZ / Prev. NL NM	Uitgave / Edition	Itemnr. / Itemno.
1035	1046	40/13	Nov 2012	2
122	1472	553/12	Oct 2010	1
1 Verander Change	Obstn 		op / at	52-03,75 N 003-56,51 E
	in / into	Obstn 		
2 Schrappen Delete	Obstn 		van / from	52-03,75 N 003-56,51 E

Bron / Source: Dienst der Hydrografie; BDS 9/13.

45/13 NOORDZEE. DUITSLAND. ELBE.

Kaart / Chart	Int. / Int.	Vorig BaZ / Prev. NL NM	Uitgave / Edition	Itemnr. / Itemno.
1353	1413	552/12	Nov 2012	1
1 Verander Change	Wk 		op / at	53-58,60 N 008-04,90 E
	in / into	Wk 		

Bron / Source: Rostock/NFS 1(21)87/13; BDS 8/13.

47/13 NOORDZEE. DUITSLAND. JADE APPROACH.

Kaart / Chart	Int. / Int.	Vorig BaZ / Prev. NL NM	Uitgave / Edition	Itemnr. / Itemno.
1970	n.a.	565/12	Dec 2012	1, 2

1 Schrappen
Delete



van / from 53-51,90 N 007-48,65 E
53-51,43 N 007-53,19 E
53-50,51 N 007-51,37 E
53-51,20 N 007-49,04 E

2 Schrappen
Delete

Text:
red Reede

van / from 53-50,69 N 007-48,26 E

Bron / Source: Rostock/NFS 46/(21)87/12; BDS 2395/12.

***48/13** NOORDZEE. DUITSLAND. WESTER EEMS.
RANDZELGAT.

Kaart / Chart	Int. / Int.	Vorig BaZ / Prev. NL NM	Uitgave / Edition	Itemnr. / Itemno.
1460	1461	479/12	Mei 2011	1

1 Verplaatsen
Move



van / from 53-34,00 N 006-39,00 E

naar / to 53-34,35 N 006-38,25 E

Bron / Source: WSA Emden/BFS 205/12; BDS 2608/12.

***49(T)/13** WADDENZEE. DUITSLAND. EMS. HORSBORNGAT.

Kaart / Chart	Int. / Int.	Itemnr. / Itemno.
1460	1461	1






1 Aanbrengen
Insert



op / at 53-34,27 N 006-36,42 E

Bron / Source: WSA Emden/BFS (T)206/12; BDS 2627/12.

***50/13** WADDENZEE. SLENK.

Kaart / Chart	Int. / Int.	Vorig BaZ / Prev. NL NM	Uitgave / Edition	Itemnr. / Itemno.
1456.B	n.a.	456/12	Okt 2010	1, 2, 3, 4, 5
1 Verplaatsen Move	Q.G S 1 		van / from	53-20,52 N 005-11,63 E
			naar / to	53-20,53 N 005-11,70 E
2 Verplaatsen Move	Iso.G.4s S 3 		van / from	53-20,46 N 005-12,13 E
			naar / to	53-20,50 N 005-12,09 E
3 Verplaatsen Move	Iso.R.4s S 4 		van / from	53-20,51 N 005-12,15 E
			naar / to	53-20,57 N 005-12,13 E
4 Verplaatsen Move	LFI.R.8s S4a 		van / from	53-20,44 N 005-12,41 E
			naar / to	53-20,47 N 005-12,42 E
5 Verplaatsen Move	Q(9)15s S 2-SG 5 		van / from	53-20,58 N 005-11,78 E
			naar / to	53-20,60 N 005-11,83 E

Bron / Source: Berna/WSW 460/12; BDS 2624/12.

***53(T)/13** WADDENZEE. EEMS. EEMSHAVEN.

Kaart / Chart	Int. / Int.	Itemnr. / Itemno.
1460.B	1461	1

- 1** In verband met een blootliggende kabel is het in de lijn van positie 53-27,36 N 006-50,57 E naar positie 53-27,56 N 006-49,35 E niet toegestaan om te ankeren en te vissen.

*Due to a bare cable it is prohibited to fish or anchor between the positions
53-27,36 N 006-50,57 E to 53-27,56 N 006-49,35 E.*

Bron / Source: Berna/WSW 459/12; BDS 2628/12.

54/13 NOORDZEE. DUITSE BOCHT. HELGOLAND. RIFF.

Kaart / Chart	Int. / Int.	Vorig BaZ / Prev. NL NM	Uitgave / Edition	Itemnr. / Itemno.
1014	1043	569/12	Oct 1990	1

1 Aanbrengen
Insert op / at 54-17,70 N 007-26,50 E



Bron / Source: Rostock/NFS (20)1002/12; BDS 2625/12.

***55(T)/13** NOORDZEE. DEN HELDER.

Kaart / Chart	Int. / Int.	Itemnr. / Itemno.
126	1468	1

1 Schietoefeningen worden gehouden op:

- a. donderdag 17 januari van 10:30 tot 11:30 lokale tijd;
- b. vrijdag 18 januari van 09:45 tot 10:30 lokale tijd.

Binnen onderstaande posities:

52-57,70 N 004-44,42 E;
52-52,00 N 004-43,00 E;
52-47,00 N 004-41,00 E;
52-45,00 N 004-32,00 E;
52-46,50 N 004-26,00 E;
52-49,00 N 004-21,00 E;
53-05,00 N 004-21,00 E;
53-06,17 N 004-30,93 E;
53-02,98 N 004-40,77 E.

Scheepvaart wordt verzocht ruime afstand te bewaren.

Gunnery exercises will be conducted on:

- a. Thursday 17 January from 10:30 till 11:30 local time;
- b. Friday 18 January from 09:45 till 10:30 local time.

Between the following positions:



52-57,70 N 004-44,42 E;
52-52,00 N 004-43,00 E;
52-47,00 N 004-41,00 E;
52-45,00 N 004-32,00 E;
52-46,50 N 004-26,00 E;
52-49,00 N 004-21,00 E;
53-05,00 N 004-21,00 E;
53-06,17 N 004-30,93 E;
53-02,98 N 004-40,77 E.

Shipping is requested to give a wide berth.

Bron / Source: Ministerie van Defensie; BDS 25/13.




Berichten 1800 serie kaarten / Notices 1800 series charts

*44/13 NOORDZEE. MAAS NORTH TSS.

Kaart / Chart	Int. / Int.	Vorig BaZ / Prev. NL NM	Uitgave / Edition	Itemnr. / Itemno.
1801.7	n.a.	41/13	Mrt 2012	1
1 Verander Change	Obstn 		op / at	52-03,75 N 003-56,51 E
	Obstn 			
	in / into			

Bron / Source: Dienst der Hydrografie; BDS 9/13.

*48/13 NOORDZEE. DUITSLAND. WESTER EEMS. RANDZELGAT.

Kaart / Chart	Int. / Int.	Vorig BaZ / Prev. NL NM	Uitgave / Edition	Itemnr. / Itemno.
1812.10	n.a.	580/12	Mrt 2012	2, 3
1812.6	n.a.	580/12	Mrt 2012	1
1812.9	n.a.	580/12	Mrt 2012	2, 3
1 Verplaatsen Move	 IQ.G 17- A 1-H 6		van / from	53-34,00 N 006-39,00 E
			naar / to	53-34,35 N 006-38,25 E
2 Schrapen Delete	 17- A 1-H 6		van / from	53-34,00 N 006-39,00 E
3 Aanbrengen Insert	 IQ.G 17- A 1-H 6		op / at	53-34,35 N 006-38,25 E

Bron / Source: WSA Emden/BFS 205/12; BDS 2608/12.

***49(T)/13** WADDENZEE. DUITSLAND. EMS. HORSBORNGAT.

Kaart / Chart	Int. / Int.	Itemnr. / Itemno.
1812.6	n.a.	1
1812.9	n.a.	1

1 Aanbrengen
Insert  op / at 53-34,27 N 006-36,42 E

Bron / Source: WSA Emden/BFS (T)206/12; BDS 2627/12.

***50/13** WADDENZEE. SLENK.

Kaart / Chart	Int. / Int.	Vorig BaZ / Prev. NL NM	Uitgave / Edition	Itemnr. / Itemno.
1811.5D	n.a.	41/13	Mrt 2012	1, 2, 3, 4, 5

1 Verplaatsen
Move  Q.G
S 1 van / from 53-20,52 N 005-11,63 E

naar / to 53-20,53 N 005-11,70 E

2 Verplaatsen
Move  Iso.G.4s
S 3 van / from 53-20,46 N 005-12,13 E

naar / to 53-20,50 N 005-12,09 E

3 Verplaatsen
Move  Iso.R.4s
S 4 van / from 53-20,51 N 005-12,15 E

naar / to 53-20,57 N 005-12,13 E

4 Verplaatsen
Move  LFI.R.8s
S4a van / from 53-20,44 N 005-12,41 E

naar / to 53-20,47 N 005-12,42 E

5 Verplaatsen
Move  Q(9)15s
S 2-SG 5 van / from 53-20,58 N 005-11,78 E

naar / to 53-20,60 N 005-11,83 E

Bron / Source: Berna/WSW 460/12; BDS 2624/12.

51/13 NOORDZEE. BELGIE. WENDUINE BANKE.






Kaart / Chart	Int. / Int.	Vorig BaZ / Prev. NL NM	Uitgave / Edition	Itemnr. / Itemno.
1801.2	n.a.	44/13	Mrt 2012	1
1801.3	n.a.	44/13	Mrt 2012	1

1 Verander Change	 YBY	Q(9)15s Wenduinebank W	op / at	51-17,23 N 002-52,75 E
in / into	 YBY	Q(9)15s WenduineBk-W		

Bron / Source: Oostende/BAZ 26/390/12; BDS 2642/12.

52/13 NOORDZEE. BELGIE. NOORD PAS.

Kaart / Chart	Int. / Int.	Vorig BaZ / Prev. NL NM	Uitgave / Edition	Itemnr. / Itemno.
1801.2	n.a.	51/13	Mrt 2012	1, 2, 3, 4

1 Schrappen Delete	 BY	Q D1 N	van / from	51-13,95 N 002-38,25 E
2 Schrappen Delete	 YB	Q(6)+LFI.15s D1 S	van / from	51-13,60 N 002-38,31 E
3 Schrappen Delete	 YBY	Q(9)15s D1 W	van / from	51-13,77 N 002-38,06 E
4 Verander Change			op / at	51-13,82 N 002-38,31 E
in / into				

Bron / Source: Oostende/BAZ 26/386/12; BDS 2640/12.

***53(T)/13** WADDENZEE. EEMS. EEMSHAVEN.

Kaart / Chart	Int. / Int.	Itemnr. / Itemno.
1812.7B	n.a.	1

- 1** In verband met een blootliggende kabel is het in de lijn van positie 53-27,36 N 006-50,57 E naar positie 53-27,56 N 006-49,35 E niet toegestaan om te ankeren en te vissen.

Due to a bare cable it is prohibited to fish or anchor between the positions 53-27,36 N 006-50,57 E to 53-27,56 N 006-49,35 E.

Bron / Source: Berna/WSW 459/12; BDS 2628/12.

***55(T)/13** NOORDZEE. DEN HELDER.

Kaart / Chart	Int. / Int.	Itemnr. / Itemno.
1801.1	n.a.	1
1801.10	n.a.	1
1801.9	n.a.	1
1811.2	n.a.	1
1811.8	n.a.	1

- 1** Schietoefeningen worden gehouden op:
a. donderdag 17 januari van 10:30 tot 11:30 lokale tijd;
b. vrijdag 18 januari van 09:45 tot 10:30 lokale tijd.

Binnen onderstaande posities:

52-57,70 N 004-44,42 E;
52-52,00 N 004-43,00 E;
52-47,00 N 004-41,00 E;
52-45,00 N 004-32,00 E;
52-46,50 N 004-26,00 E;
52-49,00 N 004-21,00 E;
53-05,00 N 004-21,00 E;
53-06,17 N 004-30,93 E;
53-02,98 N 004-40,77 E.

Scheepvaart wordt verzocht ruime afstand te bewaren.

Gunnery exercises will be conducted on:

- a. *Thursday 17 January from 10:30 till 11:30 local time;*
b. *Friday 18 January from 09:45 till 10:30 local time.*

Between the following positions:

52-57,70 N 004-44,42 E;
52-52,00 N 004-43,00 E;
52-47,00 N 004-41,00 E;
52-45,00 N 004-32,00 E;
52-46,50 N 004-26,00 E;
52-49,00 N 004-21,00 E;
53-05,00 N 004-21,00 E;
53-06,17 N 004-30,93 E;
53-02,98 N 004-40,77 E.

Shipping is requested to give a wide berth.

Bron / Source: Ministerie van Defensie; BDS 25/13.

***56/13**

WADDENZEE. TERSCHELLINGER WAD.

Kaart / Chart	Int. / Int.	Vorig BaZ / Prev. NL NM	Uitgave / Edition	Itemnr. / Itemno.
1811.4	n.a.	50/13	Mrt 2012	1
1811.6	n.a.	50/13	Mrt 2012	1

1 Aanbrengen
Insert

op / at 53-21,46 N 005-22,07 E



Bron / Source: Berna/AWZ 296/10; BDS 1659/10.

Berichten Hydrografische publicaties / *Notices Hydrographic publications*

46/13 NOORDZEE. BELGIE. DW ROUTE NAAR
WESTERSCHELDE.

Publicatie / *Publication*

HP 1 The Netherlands Coast Pilot

Vorig BaZ / *prev. NL NM*

493/12

Itemnr. / *Itemno.*

1

- 1** Aanbrengen bijgevoegd verbeterblad.
(attentie! gebruik de juiste printer instellingen)

*Insert the Accompanying block.
(attention! use the proper printer settings).*

1 in hoofdstuk 6.6.1.1, 6.6.1.3 / *in chapter 6.6.1.1, 6.6.1.3*

Bron / *Source:* Oostende/BAZ 25/371/12; BDS 2554/12.

Lijst van mobiele boorunits / Rig list

Overzicht van mobiele boorunits werkzaam in de Noordzee (Nederlands karteergebied). De opgegeven posities zijn in WGS 84. Alleen de meest grootschalige kaart wordt genoemd. Geplaatste mobiele boorunits hebben een veiligheidszone van 500m (0,27 M).

Summary of mobile drilling units employed in the North Sea (Dutch Charting Area). The positions given are in WGS 84. Only the largest scale chart is quoted.

The mobile drilling units are protected by a 500 m (0,27 M) safety zone.

N Nieuw / New

V Verwijderd / Deleted

G Gewijzigd / Changed

	Naam Name	Positie Position	Kaart Chart
	Seafox 1	53-03,30 N 002-17,20 E	1035
	Swift 10	53-26,70 N 002-49,70 E	1632
	Noble Al White	53-43,60 N 003-05,10 E	1632
	GSP Saturn	54-02,40 N 004-34,20 E	1632/1633
G	Noble Piet van Ede	54-04,80 N 005-15,60 E	1633

Bron / Source: Navarea One 1 t/m 3 WZ 1 t/m 42

Meetinstrumenten / Measuring instruments list

Overzicht van tijdelijke meetinstrumenten in het Nederlands zeegebied, binnenwateren en aangrenzend buitenlands gebied. Scheepvaart wordt verzocht niet te vissen noch te ankeren in de nabijheid van deze posities en op ruime afstand te passeren. Alleen de meest grootschalige kaart wordt genoemd.

Summary of temporary measuring instruments in the Netherlands sea area, inland waters and adjacent foreign waters. Shipping is requested not to fish nor anchor near these positions and to give a wide berth. Only the largest scale chart is quoted.

N Nieuw / New

V Verwijderd / Deleted

G Gewijzigd / Changed

Naam Name	Vaarwater Waters	Licht Light	Positie Position		Kaart Chart	1800 Serie 1800 Series
H 3	Stroombank	Fl.Y.5s	51-12,34 N	002-47,90 E		1801.2
HD 14	Stroombank	Fl.Y.5s	51-12,37 N	002-47,70 E		1801.2
HD 11	Stroombank	Fl.Y.5s	51-12,46 N	002-47,94 E		1801.2
KUST30	Raversijde	Fl(5)Y.20s	51-13,23 N	002-52,17 E	1035	1801.2
H 8	Dyck Route	Fl.Y.5s	51-13,31 N	002-52,17 E	1035	1801.2
aKust 100	Oostende		51-14,86 N	002-55,63 E		1801.2
MP 6	Westerschelde	Unlit	51-21,07 N	004-14,58 E		1803.5
MP 7	Westerschelde	Unlit	51-21,34 N	003-45,55 E	120B	1803.3
32	Zeebrugge	Fl(5)Y.20s	51-21,41 N	003-10,27 E	116	1801.3B
HD 29	Zeebrugge	Fl(5)Y.20s	51-21,46 N	003-10,24 E	116	1801.3B
PVT	Terneuzen	Fl(5)Y.20s	51-21,49 N	003-44,70 E	120	1803.3
12	Westerschelde	Fl(5)Y.20s	51-21,59 N	003-07,19 E	116	1801.3
	Westerschelde	Fl(5)Y.20s	51-21,66 N	003-06,89 E	116	1801.3
HD 24	Zeebrugge	Fl.Y.5s	51-21,72 N	003-17,40 E	116	1801.3
OVVA	Valkenisse	Fl(5)Y.20s	51-22,24 N	004-08,21 E	116	1801.3
Golfmeet	Zeebrugge	Fl.Y.5s	51-22,51 N	003-10,84 E	116	1801.3
WZ						
OVHW	Hansweert	Fl(5)Y.20s	51-22,52 N	003-55,05 E	120	1803.3
H 9	Zeebrugge	Fl.Y.5s	51-23,57 N	003-11,75 E	116	1801.3
MP 3	Westerschelde	Unlit	51-24,49 N	003-42,31 E	120	1803.2 & 1803.3
HNTE	Honte	Fl(5)Y.20s	51-26,50 N	003-41,18 E	120G	1801.4 & 1803.2
MP 2	t.h.v. de Honte	Unlit	51-26,82 N	003-39,79 E	120G	1803.2
SvY 1	Schaar v Yerseke	Fl(5)Y.20s	51-31,23 N	004-01,79 E		1805.5
	Thorntonbank	Fl(5)Y.20s	51-33,65 N	002-59,10 E	110	
	Blighbank	Fl(5)Y.20s	51-39,71 N	002-46,64 E	110	
	Blighbank	Fl(5)Y.20s	51-41,68 N	002-47,85 E	110	
SCHB	Schouwenbank	Fl(5)Y.20s	51-44,60 N	003-18,40 E	110	1801.5
SCB 2	Schouwenbank	Fl(5)Y.20s	51-44,63 N	003-18,37 E	110	1801.5
	Blyth to Orford Ness	Fl(5)Y.20s	52-05,03 N	001-41,00 E		1035
	Blyth to Orford Ness	Fl(5)Y.20s	52-06,49 N	001-54,83 E	1035	
	Blyth to Orford Ness	Fl(5)Y.20s	52-09,59 N	001-47,87 E	1035	
	Blyth to Orford Ness	Fl(5)Y.20s	52-12,66 N	001-40,84 E	1035	
	Blyth to Orford Ness	Fl(5)Y.20s	52-12,74 N	001-38,39 E	1035	
	Blyth to Orford Ness	Fl(5)Y.20s	52-15,56 N	001-48,43 E	1035	
	Blyth to Orford Ness	Fl(5)Y.20s	52-18,41 N	001-55,75 E	1035	
	Blyth to Orford Ness	Fl(5)Y.20s	52-22,20 N	001-51,00 E	1035	
	Blyth to Orford Ness	Fl(5)Y.20s	52-22,32 N	001-50,80 E	1035	
	Blyth to Orford Ness	Fl(5)Y.20s	52-35,05 N	001-45,21 E	1035	
FL 60	IJsselmeer	Fl(5)Y.20s	52-45,70 N	005-11,66 E		1810.4
FL 61	IJsselmeer	Fl(5)Y.20s	52-46,16 N	005-09,07 E		1810.4
AZB 61	Vingegat	Fl(5)Y.20s	53-19,13 N	005-34,49 E		1811.6
	Eems	Fl.Y.4s	53-19,52 N	007-05,13 E	1555	1812.8
AZB 51	Zwarte Haan	Fl(5)Y.20s	53-21,28 N	005-34,95 E		1811.6
AZB 62	Dantziggat	Fl(5)Y.20s	53-22,39 N	005-46,22 E		1812.2
AZB 41	Oosterom	Fl(5)Y.20s	53-23,44 N	005-35,68 E		1811.6
AZB 52	Dantziggat	Fl(5)Y.20s	53-23,49 N	005-41,71 E		1812.2 & 1811.6

Naam Name	Vaarwater Waters	Licht Light	Positie Position		Kaart Chart	1800 Serie 1800 Series
AZB 42	Westgat Ameland	Fl(5)Y.20s	53-25,46 N	005-38,19 E		1811.6
Ness	Molengat	Fl(5)Y.20s	53-25,79 N	005-45,53 E		1812.2A
AZB 31	Westgat Ameland	Fl(5)Y.20s	53-26,92 N	005-35,26 E	1458	1811.6
AZB 32	Westgat Ameland	Fl(5)Y.20s	53-27,00 N	005-36,31 E		1811.6
PBW 1	Pieterburenwad	Fl(5)Y.20s	53-27,49 N	006-27,60 E		1812.5
AZG 7	Westgat Ameland	Unlit	53-27,57 N	005-36,44 E		1811.6
AZBDW	Westgat Ameland	Fl(5)Y.20s	53-27,81 N	005-35,47 E		1811.6
AZG 6	Westgat Ameland	Unlit	53-28,20 N	005-36,87 E		1811.6
AZB 21	Bornrif	Fl(5)Y.20s	53-29,20 N	005-34,42 E	1458	1811.10
OWEZ	Oude Westereems	Fl(5)Y.20s	53-29,28 N	006-43,59 E	1460	1812.6
BOSZ 1	Boschgat	Fl(5)Y.20s	53-29,74 N	006-27,60 E		1812.5
	Emshorn Platte	Unlit	53-30,37 N	006-53,00 E	1546	1812.6
OWEN	Oude Westereems	Fl(5)Y.20s	53-30,79 N	006-40,64 E	1460	1812.6
AZB 11	Bornrif	Fl(5)Y.20s	53-31,80 N	005-28,66 E	1458	1811.10
LAUO 1	Lauwers	Fl(5)Y.20s	53-32,46 N	006-27,00 E		1812.9
AZB 12	Bornrif	Fl(5)Y.20s	53-32,49 N	005-39,55 E	1458	1811.10
RZGN 1	Oude Westereems	Fl(5)Y.20s	53-34,22 N	006-37,95 E	1460	1812.6
	Ems. Borkum.	Fl(5)Y.20s	53-34,58 N	006-39,64 E	1460	1812.6
	Ems. Osterems	Fl.Y.5s	53-37,14 N	006-55,62 E	1460	1812.6
WEW 1	Westereems	Fl(5)Y.20s	53-37,20 N	006-22,12 E	1460	1812.9
WEO 1	Westereems	Fl(5)Y.20s	53-37,22 N	006-31,31 E	1460	1812.9
	Ems. Osterems.	Fl.Y.5s	53-37,53 N	006-58,14 E	1460	1812.6
H 2	Ooster Eems	Unlit	53-41,91 N	006-34,82 E	1460	1812.9 & 1812.10
BRKN 1	Westereems	Fl(5)Y.20s	53-44,15 N	006-37,36 E	1353	1812.9
MEET B	Borkum Noord	Fl(5)Y.20s	53-44,15 N	006-37,17 E	1353	1812.9
	Duitse Bocht	Fl(5)Y.20s	53-51,46 N	006-15,73 E	1353 & 1633	
S 1	Duitse Bocht	Fl(5)Y.20s	53-51,46 N	006-15,73 E	1353	
S3	Duitse Bocht	Fl(5)Y.20s	53-54,20 N	006-17,20 E	1353	
S2	Duitse Bocht	Fl(5)Y.20s	53-54,42 N	006-40,27 E	1353	
S5	Duitse Bocht	Fl(5)Y.20s	53-55,20 N	006-11,80 E	1353	
S4	Duitse Bocht	Fl(5)Y.20s	53-56,00 N	006-18,80 E	1353	
Mess G	Duitse bocht	Fl.(5)Y.20s	54-00,00 N	006-11,42 E	1353	
	Duitse Bocht	Fl(5)Y.20s	54-22,39 N	005-07,22 E	1037	
	Horns Rev	Fl(5)Y.20s	55-36,70 N	007-31,75 E	1037	

Behoort bij BaZ nr. 46/13 Belongs to NL NtM 46/13

Delete B1 chapter 6.6.1.1 and replace by:

B1 – Through Vaargeul, Scheur and Wielingen

Vessels with a draught > 13.1m are considered as channel-bound and therefore obliged to make use of Vaargeul as part of the 'Deep Water (DW) Route in the approaches to river Scheldt'. Vaargeul is converging Scheur between S3 and S4 Lt buoys, thence Wielingen is entered between W2 and W3 Lt buoys.

Delete D1 chapter 6.6.1.3 and replace by:

Main fairways to Zeebrugge harbour

D1 – Throug Vaargeul, Scheur and Zand

Vessels with a draught > 13.1m are considered as channel-bound and therefore obliged to make use of Vaargeul as part of the 'Deep Water (DW) Route in the approaches to river Scheldt'. Vaargeul is converging Scheur between S3 and S4 Lt buoys, thence Wielingen is entered between W2 and W3 Lt buoys.