



Koninklijke Marine

BaZ | 2012

45 | BAZ 501-506

Berichten aan Zeevarenden
Netherlands Notice to Mariners



	Netherlands Hydrographic Office			
	BaZ	038/11	1/1	NL Chart Weekly
	Previous Baz	580/10		

137^e jaargang 8-11-2012
Dienst der Hydrografie

Erkende verkoopagenten van Nederlandse Hydrografische publicaties (Resellers licenced to distribute Netherlands Nautical Publications)

De Berichten aan Zeevarenden (BaZ) verschijnen wekelijks en zijn te verkrijgen:

- als printversie (PDF) via internet <http://www.defensie.nl/marine/hydrografie/baz/baz-database>
- via de Database <http://www.defensie.nl/marine/hydrografie/baz/week-editie/>
- als boekje (tegen betaling) bij een aantal A-agenten.
- de catalogus vindt u op http://www.defensie.nl/marine/hydrografie/nautische_producten/boekwerken

A-agenten: (bijgewerkte kaarten)

- Amsterdam: **Datema Amsterdam**, Prins Hendrikkade 176/50, 1011 TC Amsterdam,
Tel +31 (0)20 - 4277727; Fax. +31 (0)20 - 4279566;
Internetpagina: www.datema-Amsterdam.nl ; e-mail: datema-amsterdam@planet.nl
- Amsterdam: **L.J. Harri BV**, Prins Hendrikkade 94/95 "Schreierstoren", 1012 AE Amsterdam,
Tel. +31 (0)20 - 6248052; Fax. +31 (0)20 - 6258086;
Internetpagina: www.ljharri.nl ; e-mail: ljharri@xs4all.nl
- Delfzijl: **Datema Delfzijl BV**, Zeesluizen 8, 9936 HX Delfzijl,
Tel. +31 (0)596 - 635252; Fax. +31 (0)596 - 615245;
Internetpagina: www.datema.nl ; e-mail: delfzijl@datema.nl
- Eemshaven: **Nautical Centre**, Borkumweg 6-10, 9979 XH Eemshaven,
Tel: +31 (0)596 - 634870; Fax: +31 (0) 596 - 634827
Internetpagina: www.davids-maritime.nl ; e-mail: info@nauticalcentre.com
- Rotterdam **ChartCo Nederland B.V.**, Klompenmakerstraat 64, 3194 DE Hoogvliet,
Tel. +31 (0)10 - 4167622; Fax. +31 (0)10 - 4167218;
Internetpagina: www.khcharts.com ; e-mail: nlsales@kelvinhughes.nl
- Datema Rotterdam**, Galvanistraat 148, 3029 AD Rotterdam,
Tel. +31 (0)10 - 4366188; Fax. +31 (0)10 - 4365511 ; e-mail: rotterdam@datema.nl
- Harri Trading BV**, Van Weerden Poelmanweg 4, 3088 EB Rotterdam,
Tel. +31 (0)10 - 4290333; Fax. +31 (0)10 - 4282324;
Internetpagina: www.harritrading.nl ; e-mail: info@harritrading.nl
- Antwerpen: **Bogerd/Martin & Co.**, Oude Leeuwenrui 37, 2000 Antwerpen,
Tel. +32 (0)32134170; Fax. +32 (0)32326167;
Internetpagina: www.martin.be ; e-mail: sales@martin.be
- Hamburg: **HanseNautic GmbH**, Herrengraben 31, D-20459 Hamburg,
Tel. +49 (0)403748420; Fax. +49 (0)4037484242;
Internetpagina: www.hansenautic.de ; e-mail: info@hansenautic.de
- Bremen: **"Seekarte" Kpt. A. Dammeyer**, Korffsdeich 3, D-28217 Bremen,
Tel. +49 (0)421395051; Fax. +49 (0)4213962235;
Internetpagina: www.seekarte.com e-mail: seekarte@seekarte.de
- London: **KH Charts**, Unit 4, Voltage Mollison Avenue, Enfield EN3 7XQ
Tel. +44 (0) 1992805200 ; Fax +44 (0) 1992805410 ;
Internetpagina: www.khcharts.com ; e-mail: khcharts@kelvinhughes.com
- St. Maarten: **Budget Marine**, P.O.Box 434; Philipsburg, Tel. 599 - 5443134; Fax 599 - 5444409

B-agenten:

- Den Haag: **Koninklijke Nederlandse Toeristenbond ANWB**, Wassenaarseweg 220, 2596 EC Den Haag, Tel. +31 (0)70 - 3147147; en bijkantoren; Internetpagina : www.anwb.nl
- Scheveningen: **Vrolijk Watersport Scheveningen**, Treilerweg 65, 2583 DB Scheveningen,
Tel: +31 (0) 70 - 4168282, Fax: +31 (0) 70 - 3060497,
internetpagina: www.vrolijk.nl ; e-mail : winkel@vrolijk.nl ;
- Antwerpen: **Firma U.V.O.**, Napoleonskaai 3-7, 2000 Antwerpen,
Tel. +32 - (0)32331330; Fax +32- (0)32330551;
Internetpagina: www.uvoyachtinting.be ; e-mail: uvoyachting@scarlet.be
- St Ives: **Imray Laurie Norie & Wilson Ltd**, Wych House, The Broadway, St Ives, Huntingdon, Cambridgeshire PE17 4BT, Tel. +44 - (0)1480 - 462114; Fax. +44 - (0)1480 - 496109
Internetpagina: www.imray.com ; e-mail: ilnw@imray.com
- Bielefeld: **Delius Klasing Verlag GMBH**, Kammerratsheide 30a, Postfach 101671, D-33609 Bielefeld, Tel: +49 (0) 521 - 559000; Fax. +49 (0)521 - 559113;
internetpagina: www.delius-klasing.de ; e-mail: info@delius-klasing.de

Voorwoord

- Overeenkomstig SOLAS-bepalingen en het Scheepvaart Reglement Westerschelde dienen de officieel uitgegeven zeekaarten en boekwerken met Berichten aan Zeevarenden (BaZ) bijgewerkt te worden. Algemene richtlijnen voor het gebruik van BaZ staan beschreven in de jaarlijkse BaZ 3 in weekeditie 1, British Admiralty NP 100 (Mariner's Handbook) en NP 294 (How to keep your Admiralty Charts up-to-date).
- Berichten aan Zeevarenden hebben alleen betrekking op Nederlandse kaarten en hydrografische publicaties. Berichten van toepassing op buitenlands gebied op Nederlandse kaarten worden overgenomen van de hydrografische dienst van het betreffende land. Berichten bevatten algemene mededelingen, correcties op kaarten of boeken, voorlopige (P) of tijdelijke (T) berichten of een overzicht.
- Gegevens die ten grondslag liggen aan berichten worden waar nodig kartografisch gegeneraliseerd. De berichten zijn alleen bedoeld om de publicaties genoemd in het bericht te kunnen corrigeren.
- Posities worden vermeld in het referentiestelsel (geodetisch datum) dat overeenkomt met dat van de betrokken kaart. Het referentiestelsel is altijd op de kaart vermeld. Onjuiste interpretatie van de referentiestelsels kan leiden tot positiefouten van enkele honderden meters.
- Richtingen, peilingen, geleidelijnen en lichtsectoren worden rechtwijzend gegeven, in graden, gerekend vanuit zee.
- Diepten en hoogten worden gegeven in dezelfde eenheid en herleid tot hetzelfde referentievlak als gebruikt in de betrokken kaart.
- Nadruk van de berichten is toegestaan mits volledig, ongewijzigd en met bronvermelding.
- De Chef der Hydrografie verzoekt u dringend vermoede of nieuwe gevaren en onjuistheden in publicaties te melden.

De Chef der Hydrografie

Van der Burchlaan 31 (gebouw 32), Postbus 90701, 2509 LS Den Haag,
tel. +31 (0)70 3162817, fax. +31 (0)70 3162843, internetpagina: www.hydro.nl ; e-mail ; baz@hydro.nl

Preface

- *In accordance with SOLAS-regulations and the Scheepvaart Reglement Westerschelde official published nautical charts and books have to be kept corrected by means of Notices to Mariners (NL NM). General guidelines for the use of NL NM are described in the annual NL NM 3 in weekly edition 1, British Admiralty NP 100 (The Mariner's Handbook) and NP 294 (How to keep your Admiralty Charts up-to-date).*
- *Netherlands Notices to Mariners are only applicable for Netherlands nautical charts and hydrographic publications. Notices concerning foreign waters on Netherlands charts are adopted from the hydrographic service of that specific country. Notices contain general announcements, corrections for charts or books, preliminary (P) or temporary (T) notices or a summary.*
- *Data on which the notices are based are if necessary cartographically generalized. The notices are meant only to correct the publications that are stated in the notice.*
- *Positions are given in the reference system (geodetic datum) that corresponds with that of the relevant chart. The reference system is always printed on the chart. Incorrect interpretation of the reference system can lead to errors in the position of several hundreds of metres.*
- *Directions, bearings, leading lines and light sectors are true, in degrees, reckoned from seawards.*
- *Depths and heights are given in the same unit and are reduced to the same reference level as used in the relevant chart.*
- *Reprinting of the notices is allowed if complete, unchanged and with acknowledgement.*
- *The Hydrographer of the Netherlands Navy urges you strongly to report suspected or new dangers and errors in publications.*

Hydrographer of the Netherlands Navy

Van der Burchlaan 31, P.O. Box 90701, 2509 LS Den Haag, tel. +31 (0)70 3162817 ;
fax. +31 (0)70 3162843, Internetpage: www.hydro.nl ; e-mail ; baz@hydro.nl

Inhoudsopgave

Kruisverwijzing / <i>Cross reference</i>	4
Algemene berichten / <i>General notices</i>	5
Opgeheven (P) en (T) berichten / <i>Cancelled (P) and (T) notices</i>	5
Berichten Zeekaarten / <i>Notices Nautical charts</i>	5
Berichten 1800 serie kaarten / <i>Notices 1800 series charts</i>	9
Berichten Hydrografische publicaties / <i>Notices Hydrographic publications</i>	11
Lijst van mobiele boorunits / <i>Rig list</i>	13
Meetinstrumenten / <i>Measuring instruments list</i>	14
Actuele (P) en (T) berichten / <i>Current (P) and (T) notices</i>	16

Kruisverwijzing / *Cross reference*

In de hoofdstukken Zeekaarten, 1800 serie kaarten en Hydrografische publicaties van dit document zijn de Berichten aan Zeevarenden gerangschikt op BaZ-nummer. Onderstaand overzicht toont deze berichten per kaartnummer en het nummer van de hydrografische publicatie.

In the Nautical charts, 1800 series charts and Hydrographic publications sections of this document the Notices to Mariners are sorted by NL NM-number. The overview below displays these notices sorted by chart and hydrographic publication number.

Zeekaarten / *Nautical Charts*

Kaart / <i>Chart</i>	BaZ / <i>NL NM</i>	
X1035	*503/12	*501/12
X1630	505(T)/12	
1014	*503/12	
1035	*503/12	*501/12
116	*506/12	
120	*502/12	
125	*503/12	
126	*503/12	
1631	*503/12	

1800 serie kaarten / *1800 series charts*

Kaart / <i>Chart</i>	BaZ / <i>NL NM</i>		
1801	*503/12	*506/12	504/12
1803	*502/12	*506/12	

Hydrografische publicaties/ *Hydrographic publications*

Publication	BaZ / <i>NL NM</i>
HP 39	*502/12
HP 7	*501/12

Algemene berichten / *General notices*

NIL

Opgeheven (P) en (T) berichten / *Cancelled (P) and (T) notices*

Kaart / Chart	Int.	BaZ / NL NM	Opgeheven / Cancelled
120	1479	*185(T)/12	08 nov 2012, WESTERSCHELDE. KANAAL VAN GENT NAAR TERNEUZEN.
1803		*185(T)/12	08 nov 2012, WESTERSCHELDE. KANAAL VAN GENT NAAR TERNEUZEN.
1810		*362(T)/12	08 nov 2012, IJSSELMEER.

Berichten Zeekaarten / *Notices Nautical charts*

***501/12** VERSCHENEN HERNIEUWDE UITGAVE KAART 1035.

Kaart / Chart	Int. / Int.	Vorig BaZ / Prev. NL NM	Uitgave / Edition	Itemnr. / Itemno.
X1035	1046	495/12	Jul 2008	1
1035	1046		Nov 2012	1

- 1** Kaart 1035 (INT 1046).
North Sea, Cap Griz Nez to Dogger Bight and Friesland Junction.
Schaal 1:375.000.

Deze hernieuwde uitgave bevat wijzigingen van het door IMO goedgekeurde verkeersscheidingsstelsel "Sunk East" en "At West Hinder" en andere routing maatregelen. Bevat tevens dieptewijzigingen van recente surveys.

**WAARSCHUWING: -NIEUWE ROUTERINGS MAATREGELEN-
DE VOORGAANDE EDITIE VAN DEZE KAART BLIJFT VAN KRACHT.**

De informatie betreffende de routing en de bijbehorende betonning zoals op deze kaart getoond omvat de veranderingen die op 1 december 2012, 00:00 UTC van kracht worden. De vorige editie van deze kaart dient gebruikt te worden totdat deze veranderingen van kracht zijn.

WAARSCHUWING: -X-KAART PROCEDURE VAN KRACHT-

Het kaartnummer van de vorige editie 1035 (editie gedateerd 1 juli 2008), dient te worden gewijzigd in X1035. Ook deze kaart moet worden bijgehouden aan de hand van Berichten aan Zeevarenden en zal per 1 december vervallen.

Op de kaarten 1035 én X1035 zijn de P en T Berichten van toepassing zoals opgenomen in de lijst van "Actuele (P) & (T) Berichten".

NOOT:

Exemplaren van de vorige editie kunnen, tot 1 december 2012, worden besteld onder vermelding van kaart X1035.

Chart 1035 (INT 1046).
 North Sea, Cap Griz Nez to Dogger Bight and Friesland Junction.
 Scale 1:375.000.

This new edition includes changes to the IMO-adopted Traffic Separation Schemes "Sunk East" and "At West Hinder" and other routeing measures. Also includes changes to depths from the latest Netherlands surveys.

CAUTION: -NEW ROUTEING MEASURES-
 NEED TO RETAIN PREVIOUS EDITION OF THIS CHART.

The routeing information and associated buoyage shown on this chart incorporates the changes scheduled for implementation at 0000 UTC 1 December 2012. The previous edition of this chart should continue to be used until these changes are implemented.

CAUTION: -X-CHART PROCEDURE IN FORCE-

The chart number of the previous edition 1035 (edition dated 1 July 2008) is to be changed to X1035. It will be updated independently and withdrawn shortly after the implementation date.

The charts 1035 and X1035 are both affected by P and T notices as stated in the list of "Current (P) and (T) Notices".

NOTE:
 Copies of the previous chart can be obtained, until 1 December 2012, by ordering X1035.

Bron / Source: Dienst der Hydrografie; BDS 2282/12

***502/12 WESTERSCHELDE. GAT VAN OSSENISSE**

Kaart / Chart	Int. / Int.	Vorig BaZ / Prev. NL NM	Uitgave / Edition	Itemnr. / Itemno.
120	1479		Oct 2012	1

1 Verander Change			op / at	51-22,21 N 003-55,74 E
-----------------------------	--	--	---------	------------------------



in / into



Bron / Source: Bass 88 t/m 90/12; BDS 1935/12.

***503/12**

NOORDZEE. EGMOND AAN ZEE.

Kaart / Chart	Int. / Int.	Vorig BaZ / Prev. NL NM	Uitgave / Edition	Itemnr. / Itemno.
X1035	1046	501/12	Jul 2008	2
1014	1043	495/12	Oct 1990	1
1035	1046	501/12	Nov 2012	3
125	1469	495/12	Nov 2011	4, 5
126	1468	495/12	Nov 2011	6, 7
1631	1418	480/12	Dec 2010	8, 9

1 Schrappen
Delete



van / from 52-35,77 N 004-31,63 E
52-38,35 N 004-25,87 E
52-44,63 N 004-32,00 E

2 Schrappen
Delete



van / from 52-35,77 N 004-31,63 E
52-38,35 N 004-25,87 E
52-44,63 N 004-32,00 E

3 Aanbrengen
Insert



op / at 52-29,20 N 004-34,90 E
52-29,76 N 004-33,05 E
52-35,68 N 004-31,73 E
52-49,51 N 004-16,99 E

4 Aanbrengen
Insert Text:
red Disused

op / at 52-37,10 N 004-28,55 E

5 Aanbrengen
Insert Text:
red Disused

op / at 52-39,65 N 004-27,23 E

6 Aanbrengen
Insert Text:
red Disused

op / at 52-37,45 N 004-27,70 E

7 Aanbrengen
Insert Text:
red Disused

op / at 52-40,75 N 004-28,40 E

8 Schrappen
Delete Text:
red Disused

van / from 52-32,50 N 004-32,40 E

9 Aanbrengen
Insert



op / at 52-49,51 N 004-16,99 E
52-35,68 N 004-31,73 E

Bron / Source: Dienst der Hydrografie; BDS 2210/12.

505(T)/12 NOORDZEE. OUTER GABBARD SOUTHWARDS.

Kaart / Chart	Int. / Int.	Itemnr. / Itemno.
X1630	1416	1

1 Aanbrengen
Insert

Obstn



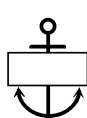
op / at 51-52,50 N 002-03,60 E

Bron / Source: Taunton/NM 5014(T)/12; BDS 2267/12.

*506/12 WESTERSCHELDE. SCHAAR VAN SPIJKERPLAAT.

Kaart / Chart	Int. / Int.	Vorig BaZ / Prev. NL NM	Uitgave / Edition	Itemnr. / Itemno.
116	n.a.	419/12	Aug 2008	1

1 Verplaatsen
Move



WZ

van / from 51-24,98 N 003-32,73 E

naar / to 51-25,00 N 003-33,00 E

Bron / Source: RWS 2-11/12; BDS 2279/12.

Berichten 1800 serie kaarten / Notices 1800 series charts

*502/12 WESTERSCHELDE. GAT VAN OSSENISSE

Kaart / Chart	Int. / Int.	Vorig BaZ / Prev. NL NM	Uitgave / Edition	Itemnr. / Itemno.
1803.3	n.a.	488/12	Mrt 2012	1, 2
1803.3B	n.a.	488/12	Mrt 2012	2

1 Verander Change op / at 51-22,21 N 003-55,74 E



in / into



2 Verander Change op / at 51-20,63 N 003-49,61 E



in / into



Bron / Source: Bass 88 t/m 90/12; BDS 1935/12.

*503/12 NOORDZEE. EGMOND AAN ZEE.

Kaart / Chart	Int. / Int.	Vorig BaZ / Prev. NL NM	Uitgave / Edition	Itemnr. / Itemno.
1801.9	n.a.	495/12	Mrt 2012	10, 11



10 Aanbrengen Insert Text: red Disused op / at 52-36,60 N 004-29,50 E

11 Aanbrengen Insert Text: red Disused op / at 52-42,00 N 004-29,35 E

Bron / Source: Dienst der Hydrografie; BDS 2210/12.

504/12 NOORDZEE. BELGIE. WESTHINDER.

Kaart / Chart	Int. / Int.	Vorig BaZ / Prev. NL NM	Uitgave / Edition	Itemnr. / Itemno.
1801.2	n.a.	503/12	Mrt 2012	1
1801.3	n.a.	503/12	Mrt 2012	1

1 Verander Change		Q	op / at	51-21,20 N	002-52,92 E
		Oostendebank-N			
in / into		Q			
		OostendeBk-N			

Bron / Source: Oostende/BAZ 22/330/12; BDS 2215/12.

***506/12** WESTERSCHELDE. SCHAAR VAN SPIJKERPLAAT.

Kaart / Chart	Int. / Int.	Vorig BaZ / Prev. NL NM	Uitgave / Edition	Itemnr. / Itemno.
1801.4	n.a.	504/12	Mrt 2012	1
1803.10	n.a.	502/12	Mrt 2012	1
1803.2	n.a.	502/12	Mrt 2012	1

1 Verplaatsen Move		WZ	van / from	51-24,98 N	003-32,73 E
			naar / to	51-25,00 N	003-33,00 E

Bron / Source: RWS 2-11/12; BDS 2279/12.

Berichten Hydrografische publicaties / *Notices Hydrographic publications*

***501/12** **VERSCHENEN HERNIEUWDE UITGAVE KAART 1035.**

Publicatie / <i>Publication</i>	Vorig BaZ / <i>prev. NL NM</i>	Itemnr. / <i>Itemno.</i>
HP 7 Catalogus / <i>Catalogue</i>	490/12	2

2 Kaart 1035 (INT 1046).
North Sea, Cap Griz Nez to Dogger Bight and Friesland Junction.
Schaal 1:375.000.

Deze hernieuwde uitgave bevat wijzigingen van het door IMO goedgekeurde verkeersscheidingsstelsel "Sunk East" en "At West Hinder" en andere routing maatregelen. Bevat tevens dieptewijzigingen van recente surveys.

**WAARSCHUWING: -NIEUWE ROUTERINGS MAATREGELEN-
DE VOORGAANDE EDITIE VAN DEZE KAART BLIJFT VAN KRACHT.**

De informatie betreffende de routing en de bijbehorende betoning zoals op deze kaart getoond omvat de veranderingen die op 1 december 2012, 00:00 UTC van kracht worden. De vorige editie van deze kaart dient gebruikt te worden totdat deze veranderingen van kracht zijn.

WAARSCHUWING: -X-KAART PROCEDURE VAN KRACHT-

Het kaartnummer van de vorige editie 1035 (editie gedateerd 1 juli 2008), dient te worden gewijzigd in X1035. Ook deze kaart moet worden bijgehouden aan de hand van Berichten aan Zeevarenden en zal per 1 december vervallen.

Op de kaarten 1035 én X1035 zijn de P en T Berichten van toepassing zoals opgenomen in de lijst van "Actuele (P) & (T) Berichten".

NOOT:
Exemplaren van de vorige editie kunnen, tot 1 december 2012, worden besteld onder vermelding van kaart X1035.

Chart 1035 (INT 1046).
North Sea, Cap Griz Nez to Dogger Bight and Friesland Junction.
Scale 1:375.000.

This new edition includes changes to the IMO-adopted Traffic Separation Schemes "Sunk East" and "At West Hinder" and other routing measures. Also includes changes to depths from the latest Netherlands surveys.

**CAUTION: -NEW ROUTEING MEASURES-
NEED TO RETAIN PREVIOUS EDITION OF THIS CHART.**

The routing information and associated buoyage shown on this chart incorporates the changes scheduled for implementation at 0000 UTC 1 December 2012. The previous edition of this chart should continue to be used until these changes are implemented.

CAUTION: -X-CHART PROCEDURE IN FORCE-

The chart number of the previous edition 1035 (edition dated 1 July 2008) is to be changed to X1035. It will be updated independently and withdrawn shortly after the implementation date.

The charts 1035 and X1035 are both affected by P and T notices as stated in the list of "Current (P) and (T) Notices".

NOTE:

Copies of the previous chart can be obtained, until 1 December 2012, by ordering X1035.

2 op pagina 31 / at page 31

Bron / Source: Dienst der Hydrografie; BDS 2282/12

***502/12 WESTERSCHELDE. GAT VAN OSSENISSE**

Publicatie / Publication	Vorig BaZ / prev. NL NM	Itemnr. / Itemno.
HP 39 Wrakkenregister	481/12	3, 4

3 Verander
Change S12 - 1302 - op / at 51-22,20 N 003-55,70 E
Elisabeth,
p154.



in / into



4 Verander
Change S12 - 1242 - op / at 51-20,60 N 003-49,60 E
Inga, p153.



in / into



Bron / Source: Bass 88 t/m 90/12; BDS 1935/12.

Lijst van mobiele boorunits / Rig list

Overzicht van mobiele boorunits werkzaam in de Noordzee (Nederlands karteergebied). De opgegeven posities zijn in WGS 84. Alleen de meest grootschalige kaart wordt genoemd. Geplaatste mobiele boorunits hebben een veiligheidszone van 500m (0,27 M).

Summary of mobile drilling units employed in the North Sea (Dutch Charting Area). The positions given are in WGS 84. Only the largest scale chart is quoted.

The mobile drilling units are protected by a 500 m (0,27 M) safety zone.

N Nieuw / *New*

V Verwijderd / *Deleted*

G Gewijzigd / *Changed*

	Naam Name	Positie Position	Kaart Chart
N	N. Ronald Hoop	53-25,30 N 003-53,20 E	1632
	Noble Al White	53-43,60 N 003-05,10 E	1632
	GSP Saturn	54-02,40 N 004-34,20 E	1633/1632

Bron / Source: Navarea One 1 t/m 331; WZ 1 t/m 1428

Meetinstrumenten / Measuring instruments list

Overzicht van tijdelijke meetinstrumenten in het Nederlands zeegebied, binnenwateren en aangrenzend buitenlands gebied. Scheepvaart wordt verzocht niet te vissen noch te ankeren in de nabijheid van deze posities en op ruime afstand te passeren. Alleen de meest grootschalige kaart wordt genoemd.

Summary of temporary measuring instruments in the Netherlands sea area, inland waters and adjacent foreign waters. Shipping is requested not to fish nor anchor near these positions and to give a wide berth. Only the largest scale chart is quoted.

N Nieuw / New

V Verwijderd / Deleted

G Gewijzigd / Changed

Naam Name	Vaarwater Waters	Licht Light	Positie Position		Kaart Chart	1800 Serie 1800 Series
H 8	Dyck Route	Fl.Y.5s	51-13,31 N	002-52,17 E	1035	1801.2
MP 6	Westerschelde	Unlit	51-21,07 N	004-14,58 E		1803.5
MP 7	Westerschelde	Unlit	51-21,34 N	003-45,55 E	120B	1803.3
32	Zeebrugge	Fl(5)Y.20s	51-21,41 N	003-10,27 E	116	1801.3B
HD 29	Zeebrugge	Fl(5)Y.20s	51-21,46 N	003-10,24 E	116	1801.3B
PVT	Terneuzen	Fl(5)Y.20s	51-21,49 N	003-44,70 E	120	1803.3
12	Westerschelde	Fl(5)Y.20s	51-21,59 N	003-07,19 E	116	1801.3
	Westerschelde	Fl(5)Y.20s	51-21,66 N	003-06,89 E	116	1801.3
HD 24	Zeebrugge	Fl.Y.5s	51-21,72 N	003-17,40 E	116	1801.3
OVVA	Valkenisse	Fl(5)Y.20s	51-22,24 N	004-08,21 E	116	1801.3
Golfmeet	Zeebrugge	Fl.Y.5s	51-22,51 N	003-10,84 E	116	1801.3
WZ						
OVHW	Hansweert	Fl(5)Y.20s	51-22,52 N	003-55,05 E	120	1803.3
H 9	Zeebrugge	Fl.Y.5s	51-23,57 N	003-11,75 E	116	1801.3
MP 3	Westerschelde	Unlit	51-24,49 N	003-42,31 E	120	1803.2 & 1803.3
HNTE	Honte	Fl(5)Y.20s	51-26,50 N	003-41,18 E	120G	1801.4 & 1803.2
MP 2	t.h.v. de Honte	Unlit	51-26,82 N	003-39,79 E	120G	1803.2
	Thorntonbank	Fl(5)Y.20s	51-33,65 N	002-59,10 E	110	
	Blighbank	Fl(5)Y.20s	51-39,71 N	002-46,64 E	110	
	Blighbank	Fl(5)Y.20s	51-41,68 N	002-47,85 E	110	
SCHB	Schouwenbank	Fl(5)Y.20s	51-44,60 N	003-18,40 E	110	1801.5
SCB 2	Schouwenbank	Fl(5)Y.20s	51-44,63 N	003-18,37 E	110	1801.5
	Blyth to Orford Ness	Fl(5)Y.20s	52-05,03 N	001-41,00 E		1035
	Blyth to Orford Ness	Fl(5)Y.20s	52-06,49 N	001-54,83 E	1035	
	Blyth to Orford Ness	Fl(5)Y.20s	52-09,59 N	001-47,87 E	1035	
	Blyth to Orford Ness	Fl(5)Y.20s	52-12,66 N	001-40,84 E	1035	
	Blyth to Orford Ness	Fl(5)Y.20s	52-12,74 N	001-38,39 E	1035	
	Blyth to Orford Ness	Fl(5)Y.20s	52-15,56 N	001-48,43 E	1035	
	Blyth to Orford Ness	Fl(5)Y.20s	52-18,41 N	001-55,75 E	1035	
	Blyth to Orford Ness	Fl(5)Y.20s	52-22,20 N	001-51,00 E	1035	
	Blyth to Orford Ness	Fl(5)Y.20s	52-22,32 N	001-50,80 E	1035	
	Blyth to Orford Ness	Fl(5)Y.20s	52-35,05 N	001-45,21 E	1035	
	Unterems	Fl.Y.4s	53-14,95 N	007-23,75 E		1812.7 & 1812.8
AZB 61	Vingegat	Fl(5)Y.20s	53-19,13 N	005-34,49 E		1811.6
	Unterems	Fl.Y.4s	53-19,28 N	007-19,78 E		1812.7 & 1812.8
	Unterems	Unlit	53-19,30 N	007-18,02 E		1812.8
	Eems	Fl.Y.4s	53-19,52 N	007-05,13 E	1555	1812.8
	Unterems	Fl.Y.4s	53-19,53 N	007-04,67 E		1812.7 & 1812.8
	Eems	Fl.Y.4s	53-20,17 N	006-59,17 E	1555	1812.7
AZB 51	Zwarte Haan	Fl(5)Y.20s	53-21,28 N	005-34,95 E		1811.6
AZB 62	Dantziggat	Fl(5)Y.20s	53-22,39 N	005-46,22 E		1812.2
AZB 41	Oosterom	Fl(5)Y.20s	53-23,44 N	005-35,68 E		1811.6
AZB 52	Dantziggat	Fl(5)Y.20s	53-23,49 N	005-41,71 E		1812.2 & 1811.6
AZB 42	Westgat Ameland	Fl(5)Y.20s	53-25,46 N	005-38,19 E		1811.6
Ness	Molengat	Fl(5)Y.20s	53-25,79 N	005-45,53 E		1812.2A
AZB 31	Westgat Ameland	Fl(5)Y.20s	53-26,92 N	005-35,26 E	1458	1811.6

Naam Name	Vaarwater Waters	Licht Light	Positie Position		Kaart Chart	1800 Serie 1800 Series
AZB 32	Westgat Ameland	FI(5)Y.20s	53-27,00 N	005-36,31 E		1811.6
PBW 1	Pieterburenwad	FI(5)Y.20s	53-27,49 N	006-27,60 E		1812.5
AZG 7	Westgat Ameland	Unlit	53-27,57 N	005-36,44 E		1811.6
AZBDW	Westgat Ameland	FI(5)Y.20s	53-27,81 N	005-35,47 E		1811.6
AZG 6	Westgat Ameland	Unlit	53-28,20 N	005-36,87 E		1811.6
AZB 22	Bornrif	FI(5)Y.20s	53-28,97 N	005-37,40 E	1458	1811.10
AZB 21	Bornrif	FI(5)Y.20s	53-29,20 N	005-34,42 E	1458	1811.10
OWEZ	Oude Westereems	FI(5)Y.20s	53-29,28 N	006-43,59 E	1460	1812.6
BOSZ 1	Boschgat	FI(5)Y.20s	53-29,74 N	006-27,60 E		1812.5
	Emshorn Platte	Unlit	53-30,37 N	006-53,00 E	1546	1812.6
OWEN	Oude Westereems	FI(5)Y.20s	53-30,79 N	006-40,64 E	1460	1812.6
AZB 11	Bornrif	FI(5)Y.20s	53-31,80 N	005-28,66 E	1458	1811.10
LAUO 1	Lauwers	FI(5)Y.20s	53-32,46 N	006-27,00 E		1812.9
AZB 12	Bornrif	FI(5)Y.20s	53-32,49 N	005-39,55 E	1458	1811.10
RZGN 1	Oude Westereems	FI(5)Y.20s	53-34,22 N	006-37,95 E	1460	1812.6
	Ems. Borkum.	FI(5)Y.20s	53-34,58 N	006-39,64 E	1460	1812.6
	Ems. Osterems	FI.Y.5s	53-37,14 N	006-55,62 E	1460	1812.6
WEW 1	Westereems	FI(5)Y.20s	53-37,20 N	006-22,12 E	1460	1812.9
WEO 1	Westereems	FI(5)Y.20s	53-37,22 N	006-31,31 E	1460	1812.9
	Ems. Osterems.	FI.Y.5s	53-37,53 N	006-58,14 E	1460	1812.6
	Duitse Bocht	FI(5)Y.20s	53-40,89 N	006-27,16 E	1460	1812.9
	Duitse Bocht	FI(5)Y.20s	53-41,18 N	006-25,50 E	1460	1812.9
	Duitse Bocht	FI(5)Y.20s	53-41,36 N	006-30,75 E	1460	1812.9
	Duitse Bocht	FI(5)Y.20s	53-41,36 N	006-30,72 E	1460	1812.9
	Duitse Bocht	FI(5)Y.20s	53-41,46 N	006-30,19 E	1460	1812.9
H 2	Ooster Eems	Unlit	53-41,91 N	006-34,82 E	1460	1812.9 & 1812.10
	Duitse Bocht	FI(5).Y.20s	53-41,92 N	006-31,54 E	1460	1812.9
	Duitse Bocht	FI(5)Y.20s	53-42,12 N	006-29,32 E	1460	1812.9
	Duitse Bocht	FI(5)Y.20s	53-42,14 N	006-29,34 E	1460	1812.9
	Duitse Bocht	FI(5)Y.20s	53-42,19 N	006-27,05 E	1460	1812.9
MEET B	Borkum Noord	FI(5)Y.20s	53-44,15 N	006-37,17 E	1353	1812.9
BRKN 1	Westereems	FI(5)Y.20s	53-44,15 N	006-37,36 E	1353	1812.9
S 1	Duitse Bocht	FI(5)Y.20s	53-51,46 N	006-15,73 E	1353	
	Duitse Bocht	FI(5)Y.20s	53-51,46 N	006-15,73 E	1353 & 1633	
	Duitse Bocht	FI(5)Y.20s	53-52,46 N	006-27,71 E	1353	
	Duitse Bocht	FI(5)Y.20s	53-53,84 N	006-17,55 E	1353 & 1633	
S3	Duitse Bocht	FI(5)Y.20s	53-54,20 N	006-17,20 E	1353	
S2	Duitse Bocht	FI(5)Y.20s	53-54,42 N	006-40,27 E	1353	
S5	Duitse Bocht	FI(5)Y.20s	53-55,20 N	006-11,80 E	1353	
S4	Duitse Bocht	FI(5)Y.20s	53-56,00 N	006-18,80 E	1353	
	Duitse Bocht	FI(5)Y.20s	53-56,20 N	006-18,90 E	1353 & 1633	
	Duitse Bocht	FI(5)Y.20s	54-00,70 N	006-24,10 E	1353 & 1633	
	Duitse Bocht	FI(5)Y.20s	54-00,94 N	006-07,58 E	1633	
	Duitse Bocht	FI(5)Y.20s	54-02,49 N	006-23,95 E	1353 & 1633	
	Duitse Bocht	FI(5)Y.20s	54-03,21 N	006-26,77 E	1353 & 1633	
	Horns Rev	FI(5)Y.20s	55-36,70 N	007-31,75 E	1037	

Actuele (P) en (T) berichten / *Current (P) and (T) notices*

Kaart / Chart	Int.	BaZ / NL NM	Beschrijving / Description		
X1035	1046	143(P)/10	ENGELAND. EASTCOAST. Windmolenpark in aanbouw.		
		572(T)/10	NOORDZEE. ENGELAND. DOVER. LOWESTOFT. AIS bakens verwijderd/AIS Beacon removed		
		227(P)/11	NOORDZEE. UK SECTOR. INDEFATIGABLE GAS FIELD. Ontmantel werkzaamheden / Decommissioning works		
		339(P)/12	NOORDZEE. BELGIE. AT WESTHINDER TSS. Routeringsmaatregelen/Routeing measures		
		340(P)/12	NOORDZEE. BELGIE. ANKERGEBIED WESTHINDER. Aanpassingen ankergebied/Changes anchorage		
		341(P)/12	NOORDZEE. BELGIE. ANKERGEBIED OOSTDYCK. Ankergebied/Anchorage.		
		342(P)/12	NOORDZEE. BELGIE. THORNTONBANK EN DE BLIGHBANK. Voorzorgsgebied/Precautionary Area.		
		365(P)/12	NOORDZEE. THAMES ESTUARY . TSS SUNK. Wijziging VSS / Amendments TSS		
		X1630	1416	*122(T)/10	ROTTERDAM. MAASVLAKTE 2. Baggerwerkzaamheden/Dredging operations
				*352(T)/10	NOORDZEE. PLATFORM GOEREE. Schietgebied/Firing exercise area
				285(T)/11	NOORDZEE. BELGIE. WESTHINDER. Vuilegrond / Foul ground
				406(T)/11	NOORDZEE. WESTHINDER ROUTE. Anker verloren / Lost anchor
				409(T)/11	NOORDZEE. WESTHINDER ROUTE. Anker verloren / Anchor lost
65(T)/12	NOORDZEE WESTHINDER ANKERGEBIED. Anker verloren/lost anchor.				
66(T)/12	NOORDZEE. WESTHINDER ANKERGEBIED. Ankers verloren/lost anchors.				
196(P)/12	NOORDZEE. THORNTONBANK. Kabellegwerkzaamheden / Cablelaying operations				
272(T)/12	NOORDZEE. BELGIE. WESTHINDER ANKERGEBIED. Anker verloren / Lost anchor				
339(P)/12	NOORDZEE. BELGIE. AT WESTHINDER TSS. Routeringsmaatregelen/Routeing measures				
340(P)/12	NOORDZEE. BELGIE. ANKERGEBIED WESTHINDER. Aanpassingen ankergebied/Changes anchorage				
342(P)/12	NOORDZEE. BELGIE. THORNTONBANK EN DE BLIGHBANK. Voorzorgsgebied/Precautionary Area.				
365(P)/12	NOORDZEE. THAMES ESTUARY . TSS SUNK. Wijziging VSS / Amendments TSS				
472(T)/12	NOORDZEE. NADERING WESTERSCHELDE. Lichtboei geplaatst/Light buoy placed				
505(T)/12	NOORDZEE. OUTER GABBARD SOUTHWARDS. Obstructie / Obstruction				
1014	1043	572(T)/10	NOORDZEE. ENGELAND. DOVER. LOWESTOFT. AIS bakens verwijderd/AIS Beacon removed		
		365(P)/12	NOORDZEE. THAMES ESTUARY . TSS SUNK. Wijziging VSS / Amendments TSS		
1035	1046	143(P)/10	ENGELAND. EASTCOAST. Windmolenpark in aanbouw.		

Kaart / Chart	Int.	BaZ / NL NM	Beschrijving / Description
		572(T)/10	NOORDZEE. ENGELAND. DOVER. LOWESTOFT. AIS bakens verwijderd/AIS Beacon removed
		227(P)/11	NOORDZEE. UK SECTOR. INDEFATIGABLE GAS FIELD. Ontmantel werkzaamheden / Decommissioning works
1037	1045	258(T)/12	NOORDZEE. DUITSLAND. WEISSE BANK. Superboei opgenomen / Superbuoy withdrawn
		279(T)/12	NOORDZEE. DUITSLAND. WEISSE BANK. Vervangen Racon / Replace Racon
		*316(T)/12	NOORDZEE. DUITSLAND. NW HELGOLAND. Schietoefeningen / Gunnery exercises
		382(T)/12	NOORDZEE. DUITSLAND. WIESSE BANK. Obstructie/Obstruction.
		398(T)/12	NOORDZEE. DUITSLAND. DUITSE BOCHT. Meetinstrumenten/Measurement equipment.
		*448(P)/12	NOORDZEE. EAST FRIESLAND TSS. Obstructies/Obstructions.
		*494(T)/12	NOORDZEE. DENEMARKEN. Schietoefeningen/Gunnery exercises
110	1473	*352(T)/10	NOORDZEE. PLATFORM GOEREE. Schietgebied/Firing exercise area
		*387(T)/12	NOORDZEE. SLIJKGAT. Ondieptes/Shoals
		*464(T)/12	NOORDZEE. SLIJKGAT. Baggerwerkzaamheden/Dredging operations
		472(T)/12	NOORDZEE. NADERING WESTERSCHELDE. Lichtboei geplaatst/Light buoy placed
116		*42(T)/11	WESTERSCHELDE. SCHAAR VAN SPIJKERPLAAT. verondieping
		531(T)/11	NOORDZEE. AANLOOP WESTERSCHELDE. Obstructie gevonden / Obstruction found
		*437(T)/12	WESTERSCHELDE. SARDIJNGEUL. Verondieping/Shoal.
		*487(T)/12	WESTERSCHELDE. GALGEPUT. Verondieping/Shoaling
120	1479	*42(T)/11	WESTERSCHELDE. SCHAAR VAN SPIJKERPLAAT. verondieping
		*314(T)/12	WESTERSCHELDE. BRAAKMANHAVEN. Werk in uitvoering/works in progress.
		*319(T)/12	WESTERSCHELDE. HOOFDPLAAT. Zinkerleiding/pipeline.
		*437(T)/12	WESTERSCHELDE. SARDIJNGEUL. Verondieping/Shoal.
		*487(T)/12	WESTERSCHELDE. GALGEPUT. Verondieping/Shoaling
122	1472	*122(T)/10	ROTTERDAM. MAASVLAKTE 2. Baggerwerkzaamheden/Dredging operations
		*352(T)/10	NOORDZEE. PLATFORM GOEREE. Schietgebied/Firing exercise area
124	1471	*462(T)/12	NOORDZEE KANAAL. ZAANDAM. Aanbrengen betoning / Insert buoyage
125	1469	*318(T)/12	NOORDZEE. EGMOND AAN ZEE. Obstructie/obstruction.
		*431(T)/12	NOORDZEE. APPROACH TSS MAAS NORTH. Obstructie / Obstruction
126	1468	*123(T)/12	NOORDZEE. PETTEN. Kardinale boei uitgelegd / Cardinal buoy placed.
		*318(T)/12	NOORDZEE. EGMOND AAN ZEE. Obstructie/obstruction.
		*496(T)/12	NOORDZEE. DEN HELDER. Schietoefeningen /

Kaart / Chart	Int.	BaZ / NL NM	Beschrijving / Description
1353	1413	511(T)/11	Gunnery exercises NOORDZEE. DUITSE BOCHT. Racon weer in gebruik / Racon in use
		251(T)/12	NOORDZEE. DUITSLAND. N-LICH BORKUMRIFFGRUND. Veiligvaarwater boei / Safe fairway buoy
		373(T)/12	NOORDZEE. TERSCHELLING-GERMANBIGHT TSS. Racon buiten bedrijf/ Racon disused.
		395(P)/12	NOORDZEE. DUITSLAND. N/O BORKUM RIFFGRUND. Aanbouw platform/ Construction platform
		399(T)/12	NOORDZEE. DUITSLAND. DUITSE BOCHT. Meetapparatuur/ Measurement equipment
1456		*261(T)/11	WADDENZEE. VAARGEUL LANGS POLLENDAM. Blootgespoelde gasleiding / Bare gas pipeline
		*40(T)/12	NOORDZEE. TERSCHELLING. Obstructie /obstruction.
		*308(T)/12	WADDENZEE. FRANSCHEN GAATJE. Ponton geplaatst / Pontoon placed
1460	1461	39(P)/11	DUITSLAND. EEMS. FISCHERBALJE. Obstructie.
		*173(T)/12	WADDENZEE. EEMSHAVEN. DOEKEGATKANAAL. Lichtopstanden opgenomen/Light structures removed.
		422(T)/12	WADDENZEE. DUITSLAND. EEMS. Obstructie/obstruction.
		485(T)/12	DUITSLAND. WESTEREEMS. Vuile grond / Foul ground
1555	1462	251(T)/09	DUITSLAND. EEMS. EMDEN. NESSLERLANDER SCHLEUSE. Sluis gestremd.
1630	1416	*122(T)/10	ROTTERDAM. MAASVLAKTE 2. Baggerwerkzaamheden/Dredging operations
		*352(T)/10	NOORDZEE. PLATFORM GOEREE. Schietgebied/Firing exercise area
		285(T)/11	NOORDZEE. BELGIE. WESTHINDER. Vuilegrond / Foul ground
		406(T)/11	NOORDZEE. WESTHINDER ROUTE. Anker verloren / Lost anchor
		409(T)/11	NOORDZEE. WESTHINDER ROUTE. Anker verloren / Anchor lost
		65(T)/12	NOORDZEE WESTHINDER ANKERGEBIED. Anker verloren/lost anchor.
		66(T)/12	NOORDZEE. WESTHINDER ANKERGEBIED. Ankers verloren/lost anchors.
		196(P)/12	NOORDZEE. THORNTONBANK. Kabellegwerkzaamheden / Cablelaying operations
		272(T)/12	NOORDZEE. BELGIE. WESTHINDER ANKERGEBIED. Anker verloren / Lost anchor
		472(T)/12	NOORDZEE. NADERING WESTERSCHDELDE. Lichtboei geplaatst/Light buoy placed
		1631	1418
1632	1420	*89(P)/11	NOORDZEE. VLIELAND NORTH TSS. Obstructie waargenomen.
		227(P)/11	NOORDZEE. UK SECTOR. INDEFATIGABLE GAS FIELD. Ontmantel werkzaamheden / Decommissioning works
		*325(T)/12	NOORDZEE. WESTERN MUD HOLE. Constructie in Aanbouw/construction in development
		*381(P)/12	NOORDZEE. TSS OFF BOTNEY GROUND.

Kaart / Chart	Int.	BaZ / NL NM	Beschrijving / Description
1633	1417	*89(P)/11	Pijpleggings werkzaamheden/ pipelaying works. NOORDZEE. VLIELAND NORTH TSS. Obstructie waargenomen.
		511(T)/11	NOORDZEE. DUITSE BOCHT. Racon weer in gebruik / Racon in use
		251(T)/12	NOORDZEE. DUITSLAND. N-LICH BORKUMRIFFGRUND. Veiligvaarwater boei / Safe fairway buoy
		373(T)/12	NOORDZEE. TERSCHELLING-GERMANBIGHT TSS. Racon buiten bedrijf/ Racon disused.
		395(P)/12	NOORDZEE. DUITSLAND. N/O BORKUM RIFFGRUND. Aanbouw platform/ Construction platform
		399(T)/12	NOORDZEE. DUITSLAND. DUITSE BOCHT. Meetapparatuur/ Measurement equipment
		*432(P)/12	NOORDZEE. TERSCHELLING GERMAN BIGHT TSS. Obstructie/Obstruction.
1970		339(P)/12	NOORDZEE. BELGIE. AT WESTHINDER TSS. Routeringsmaatregelen/Routeing measures
		340(P)/12	NOORDZEE. BELGIE. ANKERGEBIED WESTHINDER. Aanpassingen ankergebied/Changes anchorage
		341(P)/12	NOORDZEE. BELGIE. ANKERGEBIED OOSTDYCK. Ankergebied/Anchorage.
		342(P)/12	NOORDZEE. BELGIE. THORNTONBANK EN DE BLIGHBANK. Voorzorgsgebied/Precautionary Area.
		365(P)/12	NOORDZEE. THAMES ESTUARY . TSS SUNK. Wijziging VSS / Amendments TSS
2014		*311(T)/11	
2017		*551(T)/11	FRANS GUYANA. RIVIERE CAYENNE. Licht gewijzigd.
		289(T)/12	FRANS. GUYANA. RIVIERE CAYENNE. Meetboei uitgelegd / Measuring buoy placed
		*368(T)/12	SURINAME. ATLANTISCHE OCEAAN. Seismisch onderzoek/Seismic research
		393(T)/12	ATLANTISCHE OCEAAN. GUYANA. Seismisch onderzoek/Seismic research
2020		242(P)/12	WEST INDIES. SABABANK. Gevaarlijk wrak / Dangerous wreck
207	1465	*58(T)/11	ROTTERDAM. DINTELHAVEN. Afmeerverbod.
		*56(T)/12	ROTTERDAM. NIEUWE WATERWEG. Licht gewijzigd in boei/light changed into buoy
		*323(T)/12	ROTTERDAM. HARTELKANAAL. Vervanging lichtopstand/replacement light.
208	1466	*371(T)/12	ROTTERDAM. PERNIS. 2E PETROLEUMHAVEN. Werk in uitvoering / Works in progress
2218		526(T)/10	SURINAME. SURINAMERIVIER. AMSTERDAM - JAGTLUST. civieltechnische werkzaamheden.
		546(T)/11	SURINAME. SURINAME RIVIER. JAGTLUST. Onverlicht obstakel / Unlit obstruction
		264(T)/12	SURINAME. JAGTLUSTBANK. Aangevaren wadpaal/ Lost mark.
		*475(T)/12	SURINAME. SURINAME RIVIER. DIJKVELDBANK. Wadpaal aangevaren/Beacon collision
2228		424(T)/10	SURINAME. CORANTIJNRIVIER. Verdwenen boei.
		*311(T)/11	SURINAME. CORANTIJNRIVIER. Markeringsboei verdreven / Marker buoy adrift
		371(T)/11	SURINAME. MONDING CORIANTIJN RIVIER.

Kaart / Chart Int.	BaZ / NL NM	Beschrijving / Description
1801	*122(T)/10	Bergingswerkzaamheden / Salvage works ROTTERDAM. MAASVLAKTE 2.
	*352(T)/10	Baggerwerkzaamheden/Dredging operations NOORDZEE. PLATFORM GOEREE.
	*42(T)/11	Schietgebied/Firing exercise area WESTERSCHELDE. SCHAAR VAN SPIJKERPLAAT. verondieping
	285(T)/11	NOORDZEE. BELGIE. WESTHINDER. Vuilegrond / Foul ground
	409(T)/11	NOORDZEE. WESTHINDER ROUTE. Anker verloren / Anchor lost
	531(T)/11	NOORDZEE. AANLOOP WESTERSCHELDE. Obstructie gevonden / Obstruction found
	65(T)/12	NOORDZEE WESTHINDER ANKERGEBIED. Anker verloren/lost anchor.
	66(T)/12	NOORDZEE. WESTHINDER ANKERGEBIED. Ankers verloren/lost anchors.
	88(T)/12	NOORDZEE. BELGIE. OOSTENDE. Haven werkzaamheden/Harbour works.
	*123(T)/12	NOORDZEE. PETTEN. Kardinale boei uitgelegd / Cardinal buoy placed.
	*151(T)/12	NOORDZEE. BELGIE. AANLOOP HAVEN OOSTENDE. Lichtenlijn belemmerd / Direction light blocked
	155(T)/12	NOORDZEE. BELGIE. WENDUINE. Baggerwerkzaamheden / Dredging operations
	196(P)/12	NOORDZEE. THORNTONBANK. Kabellegwerkzaamheden / Cablelaying operations
	272(T)/12	NOORDZEE. BELGIE. WESTHINDER ANKERGEBIED. Anker verloren / Lost anchor
	*318(T)/12	NOORDZEE. EGMOND AAN ZEE. Obstructie/obstruction.
	*319(T)/12	WESTERSCHELDE. HOOFDPLAAT. Zinkerleiding/pipeline.
	339(P)/12	NOORDZEE. BELGIE. AT WESTHINDER TSS. Routeringsmaatregelen/Routeing measures
	340(P)/12	NOORDZEE. BELGIE. ANKERGEBIED WESTHINDER. Aanpassingen ankergebied/Changes anchorage
	341(P)/12	NOORDZEE. BELGIE. ANKERGEBIED OOSTDYCK. Ankergebied/Anchorage.
	342(P)/12	NOORDZEE. BELGIE. THORNTONBANK EN DE BLIGHBANK. Voorzorgsgebied/Precautionary Area.
	*387(T)/12	NOORDZEE. SLIJKGAT. Ondieptes/Shoals
	*431(T)/12	NOORDZEE. APPROACH TSS MAAS NORTH. Obstructie / Obstruction
	*437(T)/12	WESTERSCHELDE. SARDIJNGEUL. Verondieping/Shoal.
	*464(T)/12	NOORDZEE. SLIJKGAT. Baggerwerkzaamheden/Dredging operations
	*487(T)/12	WESTERSCHELDE. GALGEPUT. Verondieping/Shoaling
	491(T)/12	NOORDZEE. BELGIE. NIEUWPOORT. Schietoefeningen/Gunnery exercises
	*492(T)/12	NOORDZEE. BELGIE. KUSTROUTE NIEUWPOORT. Kabel verloren/Cable lost
	*496(T)/12	NOORDZEE. DEN HELDER. Schietoefeningen / Gunnery exercises
1803	*42(T)/11	WESTERSCHELDE. SCHAAR VAN

Kaart / Chart	Int.	BaZ / NL NM	Beschrijving / Description
		197(T)/12	SPIJKERPLAAT. verondieping BELGIE. HAVEN ANTWERPEN. 6DE HAVENDOK- CHURCHILLDOK Gele boeien uitgelegd / Yellow buoys placed.
		*314(T)/12	WESTERSCHELDE. BRAAKMANHAVEN. Werk in uitvoering/works in progress.
		*319(T)/12	WESTERSCHELDE. HOOFDPLAAT. Zinkerleiding/pipeline.
		*437(T)/12	WESTERSCHELDE. SARDIJNGEUL. Verondieping/Shoal.
		*440(T)/12	WESTERSCHELDE. NAUW VAN BATH. Onbetrouwbare lichten/ unreliable lights.
		*457(T)/12	WESTERSCHELDE. NAUW VAN BATH. gewijzigd sectorlicht/ Changed sector light.
		*487(T)/12	WESTERSCHELDE. GALGEPUT. Verondieping/Shoaling
1809		*58(T)/11	ROTTERDAM. DINTELHAVEN. Afmeerverbod.
		*314(T)/11	OUDE MAAS. SPUI. Obstakel waargenomen / Obstacle discovered
		*56(T)/12	ROTTERDAM. NIEUWE WATERWEG. Licht gewijzigd in boei/light changed into buoy
		*323(T)/12	ROTTERDAM. HARTELKANAAL. Vervanging lichtopstand/replacement light.
		*371(T)/12	ROTTERDAM. PERNIS. 2E PETROLEUMHAVEN. Werk in uitvoering / Works in progress
1810		*206(T)/11	RANDMEREN. RAMSDIEP. Ramsgeul afgesloten./ Ramsgeul closed.
		*294(T)/12	IJSSELMEER. ROTTERDAMSE HOEK. Betonning uitgelegd / Buoyage placed
		*348(T)/12	IJSSELMEER. KETELMEER. Betonning geplaatst/ Buoyage placed.
		*462(T)/12	NOORDZEE KANAAL. ZAANDAM. Aanbrengen betonning / Insert buoyage
		*471(T)/12	IJSSELMEER. MUIDERGEUL. Betonning verlegd/Buoyage moved
1811		*485(T)/09	WADDENZEE. KABEL EN PIJPLEIDINGGEBIED VINGEGAT. Blootgelegde gasleiding.
		*419(T)/10	WADDENZEE. TERSCHELLINGER WAD. Obstructie aangetroffen
		*261(T)/11	WADDENZEE. VAARGEUL LANGS POLLENDAM. Blootgespoelde gasleiding / Bare gas pipeline
		*40(T)/12	NOORDZEE. TERSCHELLING. Obstructie /obstruction.
		*287(T)/12	WADDENZEE. VAARWATER KIMSTERGAT - VINGEGAT. Blootgespoelde gasleiding / Bare gas pipeline
		*308(T)/12	WADDENZEE. FRANSCHER GAATJE. Ponton geplaatst / Pontoon placed
		*444(T)/12	WADDENZEE. OOSTEROM. Boeien opgenomen/Buoys removed
		*496(T)/12	NOORDZEE. DEN HELDER. Schietoefeningen / Gunnery exercises
1812		251(T)/09	DUITSLAND. EEMS. EMDEN. NESSLERLANDER SCHLEUSE. Sluis gestremd.
		*480(T)/09	WADDENZEE. AMELAND. ZUIDER SPRUIT. Blootgespoelde gasleiding.
		*196(T)/10	WADDENZEE. LAUWERSMEER. Obstructie.
		*203(T)/10	WADDENZEE. DOLLARD. BUITEN A. Obstructies
		39(P)/11	DUITSLAND. EEMS. FISCHERBALJE. Obstructie.

Kaart / Chart	Int.	BaZ / NL NM	Beschrijving / Description
		*357(T)/11	WADDENZEE. SCHIERMONNIKOGER WAD. Werk in uitvoering.
		*397(T)/11	WADDENZEE. DUITSLAND. BUSETIEF. Obstructie / Obstruction
		*173(T)/12	WADDENZEE. EEMSHAVEN. DOEKEGATKANAAL. Lichtopstanden opgenomen/Light structures removed.
		*384(T)/12	WADDENZEE. UITHUIZERWAD. GROOTE SIEGE. Zeegrass / Seagrass
		422(T)/12	WADDENZEE. DUITSLAND. EEMS. Obstructie/obstruction.
		485(T)/12	DUITSLAND. WESTEREEMS. Vuile grond / Foul ground
		*486(T)/12	WADDENZEE. MARNEWAARD. schietoefeningen/gunnery exercises
		*497(T)/12	DUITSLAND. OSTEREMS. Mijn / Mine
		*498(T)/12	DUITSLAND. OSTEREMS. Verbodsgebied / Prohibited area