



Koninklijke Marine

# BaZ | 2012

40 | BAZ 448-455

Berichten aan Zeevarenden  
Netherlands Notice to Mariners



	Netherlands Hydrographic Office			
	BaZ	038/11	1/1	NL Chart Weekly
	Previous Baz	580/10		

137<sup>e</sup> jaargang 4-10-2012  
Dienst der Hydrografie

## Erkende verkoopagenten van Nederlandse Hydrografische publicaties (Resellers licenced to distribute Netherlands Nautical Publications)

De Berichten aan Zeevarenden (BaZ) verschijnen wekelijks en zijn te verkrijgen:

- als printversie (PDF) via internet <http://www.defensie.nl/marine/hydrografie/baz/baz-database>
- via de Database <http://www.defensie.nl/marine/hydrografie/baz/week-editie/>
- als boekje (tegen betaling) bij een aantal A-agenten.
- de catalogus vindt u op [http://www.defensie.nl/marine/hydrografie/nautische\\_producten/boekwerken](http://www.defensie.nl/marine/hydrografie/nautische_producten/boekwerken)

### A-agenten: (bijgewerkte kaarten)

- Amsterdam: **Datema Amsterdam**, Prins Hendrikkade 176/50, 1011 TC Amsterdam,  
Tel +31 (0)20 - 4277727; Fax. +31 (0)20 - 4279566;  
Internetpagina: [www.datema-Amsterdam.nl](http://www.datema-Amsterdam.nl) ; e-mail: [datema-amsterdam@planet.nl](mailto:datema-amsterdam@planet.nl)
- Amsterdam: **L.J. Harri BV**, Prins Hendrikkade 94/95 "Schreierstoren", 1012 AE Amsterdam,  
Tel. +31 (0)20 - 6248052; Fax. +31 (0)20 - 6258086;  
Internetpagina: [www.ljharri.nl](http://www.ljharri.nl) ; e-mail: [ljharri@xs4all.nl](mailto:ljharri@xs4all.nl)
- Delfzijl: **Datema Delfzijl BV**, Zeesluizen 8, 9936 HX Delfzijl,  
Tel. +31 (0)596 - 635252; Fax. +31 (0)596 - 615245;  
Internetpagina: [www.datema.nl](http://www.datema.nl) ; e-mail: [delfzijl@datema.nl](mailto:delfzijl@datema.nl)
- Eemshaven: **Nautical Centre**, Borkumweg 6-10, 9979 XH Eemshaven,  
Tel: +31 (0)596 - 634870; Fax: +31 (0) 596 - 634827  
Internetpagina: [www.davids-maritime.nl](http://www.davids-maritime.nl) ; e-mail: [info@nauticalcentre.com](mailto:info@nauticalcentre.com)
- Rotterdam **ChartCo Nederland B.V.**, Klompenmakerstraat 64, 3194 DE Hoogvliet,  
Tel. +31 (0)10 - 4167622; Fax. +31 (0)10 - 4167218;  
Internetpagina: [www.kelvinhughes.com](http://www.kelvinhughes.com) ; e-mail: [nlsales@kelvinhughes.nl](mailto:nlsales@kelvinhughes.nl)
- Datema Rotterdam**, Galvanistraat 148, 3029 AD Rotterdam,  
Tel. +31 (0)10 - 4366188; Fax. +31 (0)10 - 4365511 ; e-mail: [rotterdam@datema.nl](mailto:rotterdam@datema.nl)
- Harri Trading BV**, Van Weerden Poelmanweg 4, 3088 EB Rotterdam,  
Tel. +31 (0)10 - 4290333; Fax. +31 (0)10 - 4282324;  
Internetpagina: [www.harritrading.nl](http://www.harritrading.nl) ; e-mail: [info@harritrading.nl](mailto:info@harritrading.nl)
- Antwerpen: **Bogerd/Martin & Co.**, Oude Leeuwenrui 37, 2000 Antwerpen,  
Tel. +32 (0)32134170; Fax. +32 (0)32326167;  
Internetpagina: [www.martin.be](http://www.martin.be) ; e-mail: [sales@martin.be](mailto:sales@martin.be)
- Hamburg: **HanseNautic GmbH**, Herrengraben 31, D-20459 Hamburg,  
Tel. +49 (0)403748420; Fax. +49 (0)4037484242;  
Internetpagina: [www.hansenautic.de](http://www.hansenautic.de) ; e-mail: [info@hansenautic.de](mailto:info@hansenautic.de)
- Bremen: **"Seekarte" Kpt. A. Dammeyer**, Korffsdeich 3, D-28217 Bremen,  
Tel. +49 (0)421395051; Fax. +49 (0)4213962235;  
Internetpagina: [www.seekarte.com](http://www.seekarte.com) e-mail: [seekarte@seekarte.de](mailto:seekarte@seekarte.de)
- London: **KH Charts**, Unit 4, Voltage Mollison Avenue, Enfield EN3 7XQ  
Tel. +44 (0) 1992805200 ; Fax +44 (0) 1992805410 ;  
Internetpagina: [www.kelvinhughes.com](http://www.kelvinhughes.com) ; e-mail : [cams@kelvinhyges.co.uk](mailto:cams@kelvinhyges.co.uk)
- St. Maarten: **Budget Marine**, P.O.Box 434; Philipsburg, Tel. 599 - 5443134; Fax 599 - 5444409

### B-agenten:

- Den Haag: **Koninklijke Nederlandse Toeristenbond ANWB**, Wassenaarseweg 220, 2596 EC Den Haag, Tel. +31 (0)70 - 3147147; en bijkantoren; Internetpagina : [www.anwb.nl](http://www.anwb.nl)
- Scheveningen: **Vrolijk Watersport Scheveningen**, Treilerweg 65, 2583 DB Scheveningen,  
Tel: +31 (0) 70 - 4168282, Fax: +31 (0) 70 - 3060497,  
internetpagina: [www.vrolijk.nl](http://www.vrolijk.nl) ; e-mail : [winkel@vrolijk.nl](mailto:winkel@vrolijk.nl) ;
- Antwerpen: **Firma U.V.O.**, Napoleonskaai 3-7, 2000 Antwerpen,  
Tel. +32 - (0)32331330; Fax +32- (0)32330551;  
Internetpagina: [www.uvoyachtinting.be](http://www.uvoyachtinting.be) ; e-mail: [uvoyachting@scarlet.be](mailto:uvoyachting@scarlet.be)
- St Ives: **Imray Laurie Norie & Wilson Ltd**, Wych House, The Broadway, St Ives, Huntingdon, Cambridgeshire PE17 4BT, Tel. +44 - (0)1480 - 462114; Fax. +44 - (0)1480 - 496109  
Internetpagina: [www.imray.com](http://www.imray.com) ; e-mail: [ilnw@imray.com](mailto:ilnw@imray.com)
- Bielefeld: **Delius Klasing Verlag GMBH**, Kammerratsheide 30a, Postfach 101671, D-33609 Bielefeld, Tel: +49 (0) 521 - 559000; Fax. +49 (0)521 - 559113;  
internetpagina: [www.delius-klasing.de](http://www.delius-klasing.de) ; e-mail: [info@delius-klasing.de](mailto:info@delius-klasing.de)

## Voorwoord

- Overeenkomstig SOLAS-bepalingen en het Scheepvaart Reglement Westerschelde dienen de officieel uitgegeven zeekaarten en boekwerken met Berichten aan Zeevarenden (BaZ) bijgewerkt te worden. Algemene richtlijnen voor het gebruik van BaZ staan beschreven in de jaarlijkse BaZ 3 in weekeditie 1, British Admiralty NP 100 (Mariner's Handbook) en NP 294 (How to keep your Admiralty Charts up-to-date).
- Berichten aan Zeevarenden hebben alleen betrekking op Nederlandse kaarten en hydrografische publicaties. Berichten van toepassing op buitenlands gebied op Nederlandse kaarten worden overgenomen van de hydrografische dienst van het betreffende land. Berichten bevatten algemene mededelingen, correcties op kaarten of boeken, voorlopige (P) of tijdelijke (T) berichten of een overzicht.
- Gegevens die ten grondslag liggen aan berichten worden waar nodig kartografisch gegeneraliseerd. De berichten zijn alleen bedoeld om de publicaties genoemd in het bericht te kunnen corrigeren.
- Posities worden vermeld in het referentiestelsel (geodetisch datum) dat overeenkomt met dat van de betrokken kaart. Het referentiestelsel is altijd op de kaart vermeld. Onjuiste interpretatie van de referentiestelsels kan leiden tot positiefouten van enkele honderden meters.
- Richtingen, peilingen, geleidelijnen en lichtsectoren worden rechtwijzend gegeven, in graden, gerekend vanuit zee.
- Diepten en hoogten worden gegeven in dezelfde eenheid en herleid tot hetzelfde referentievlak als gebruikt in de betrokken kaart.
- Nadruk van de berichten is toegestaan mits volledig, ongewijzigd en met bronvermelding.
- De Chef der Hydrografie verzoekt u dringend vermoede of nieuwe gevaren en onjuistheden in publicaties te melden.

## De Chef der Hydrografie

Van der Burchlaan 31 (gebouw 32), Postbus 90701, 2509 LS Den Haag,  
tel. +31 (0)70 3162817, fax. +31 (0)70 3162843, internetpagina: [www.hydro.nl](http://www.hydro.nl) ; e-mail ; [baz@hydro.nl](mailto:baz@hydro.nl)

## **Preface**

- *In accordance with SOLAS-regulations and the Scheepvaart Reglement Westerschelde official published nautical charts and books have to be kept corrected by means of Notices to Mariners (NL NM). General guidelines for the use of NL NM are described in the annual NL NM 3 in weekly edition 1, British Admiralty NP 100 (The Mariner's Handbook) and NP 294 (How to keep your Admiralty Charts up-to-date).*
- *Netherlands Notices to Mariners are only applicable for Netherlands nautical charts and hydrographic publications. Notices concerning foreign waters on Netherlands charts are adopted from the hydrographic service of that specific country. Notices contain general announcements, corrections for charts or books, preliminary (P) or temporary (T) notices or a summary.*
- *Data on which the notices are based are if necessary cartographically generalized. The notices are meant only to correct the publications that are stated in the notice.*
- *Positions are given in the reference system (geodetic datum) that corresponds with that of the relevant chart. The reference system is always printed on the chart. Incorrect interpretation of the reference system can lead to errors in the position of several hundreds of metres.*
- *Directions, bearings, leading lines and light sectors are true, in degrees, reckoned from seawards.*
- *Depths and heights are given in the same unit and are reduced to the same reference level as used in the relevant chart.*
- *Reprinting of the notices is allowed if complete, unchanged and with acknowledgement.*
- *The Hydrographer of the Netherlands Navy urges you strongly to report suspected or new dangers and errors in publications.*

## Hydrographer of the Netherlands Navy

Van der Burchlaan 31, P.O. Box 90701, 2509 LS Den Haag, tel. +31 (0)70 3162817 ;  
fax. +31 (0)70 3162843, Internetpage: [www.hydro.nl](http://www.hydro.nl) ; e-mail ; [baz@hydro.nl](mailto:baz@hydro.nl)

## Inhoudsopgave

Kruisverwijzing / <i>Cross reference</i> .....	4
Algemene berichten / <i>General notices</i> .....	5
Opgeheven (P) en (T) berichten / <i>Cancelled (P) and (T) notices</i> .....	6
Berichten Zeekaarten / <i>Notices Nautical charts</i> .....	6
Berichten 1800 serie kaarten / <i>Notices 1800 series charts</i> .....	8
Berichten Hydrografische publicaties / <i>Notices Hydrographic publications</i> .....	11
Lijst van mobiele boorunits / <i>Rig list</i> .....	12
Meetinstrumenten / <i>Measuring instruments list</i> .....	13

## Kruisverwijzing / *Cross reference*

In de hoofdstukken Zeekaarten, 1800 serie kaarten en Hydrografische publicaties van dit document zijn de Berichten aan Zeevarenden gerangschikt op BaZ-nummer. Onderstaand overzicht toont deze berichten per kaartnummer en het nummer van de hydrografische publicatie.

*In the Nautical charts, 1800 series charts and Hydrographic publications sections of this document the Notices to Mariners are sorted by NL NM-number. The overview below displays these notices sorted by chart and hydrographic publication number.*

### **Zeekaarten / *Nautical Charts***

<b>Kaart / <i>Chart</i></b>	<b>BaZ / <i>NL NM</i></b>
<b>1035</b>	452/12
<b>1037</b>	*448(P)/12
<b>1456</b>	*455/12
<b>1458</b>	*454/12
<b>1631</b>	452/12

### **1800 serie kaarten / *1800 series charts***

<b>Kaart / <i>Chart</i></b>	<b>BaZ / <i>NL NM</i></b>
<b>1801</b>	450(T)/12
<b>1810</b>	*453/12
<b>1811</b>	*454/12      *455/12
<b>1812</b>	449/12

### **Hydrografische publicaties/ *Hydrographic publications***

<b>Publication</b>	<b>BaZ / <i>NL NM</i></b>
<b>NIL</b>	

## Algemene berichten / *General notices*

---

### **\*451/12** AANKONDIGING KAART 120.

Kaart 120 (INT 1479) WESTERSCHELDE.VLISSINGEN TO BAALHOEK AND GENT-TERNEUZEN CANAL. October 2012, editie 12.

Mercator Projectie. Schaal 1 : 40.000.

Met plannen:

Vlissingen	Schaal 1: 25.000
Vlissingen Oost	Schaal 1: 25.000
Breskens	Schaal 1: 20.000
Braakmanhaven	Schaal 1: 25.000
Approaches to Terneuzen	Schaal 1: 25.000
Terneuzen	Schaal 1: 25.000
Gent	Schaal 1: 25.000
Terneuzen Anchorage	Schaal 1: 20.000

De kaart is vanaf 4 oktober 2012 van kracht.

Hiermee vervalt de vorige uitgave.

*Chart 120 (INT 1479) WESTERSCHELDE.VLISSINGEN TO BAALHOEK AND GENT-TERNEUZEN CANAL. October 2012, edition 12.*

*Mercator Projection. Scale 1 : 40.000.*

*With plans:*

<i>Vlissingen</i>	<i>Scale 1: 25.000</i>
<i>Vlissingen Oost</i>	<i>Scale 1: 25.000</i>
<i>Breskens</i>	<i>Scale 1: 20.000</i>
<i>Braakmanhaven</i>	<i>Scale 1: 25.000</i>
<i>Approaches to Terneuzen</i>	<i>Scale 1: 25.000</i>
<i>Terneuzen</i>	<i>Scale 1: 25.000</i>
<i>Gent</i>	<i>Scale 1: 25.000</i>
<i>Terneuzen Anchorage</i>	<i>Scale 1: 20.000</i>

*This chart is valid from 4 October 2012.*

*With the publication of this chart the previous edition is cancelled.*

**Bron / Source:** Dienst der Hydrografie; BDS 2008/12.




---

## Opgeheven (P) en (T) berichten / *Cancelled (P) and (T) notices*

Kaart / Chart	Int.	BaZ / NL NM	Opgeheven / Cancelled
1631	1418	*425(T)/12	04 okt 2012, NOORDZEE. VLIELAND GRONDEN.
1632	1420	*425(T)/12	04 okt 2012, NOORDZEE. VLIELAND GRONDEN.
1801		438(T)/12	04 okt 2012, NOORDZEE. BELGIE. NIEUWPOORT.

## Berichten Zeekaarten / *Notices Nautical charts*

**\*448(P)/12** NOORDZEE. EAST FRIESLAND TSS.

Kaart / Chart	Int. / Int.		Itemnr. / Itemno.
1037	1045		1, 2, 3
<b>1</b> Aanbrengen Insert	<b>Obstn</b> 	op / at	54-28,87 N 005-19,72 E
<b>2</b> Aanbrengen Insert	<b>Wk</b> 	op / at	54-17,72 N 005-10,08 E
<b>3</b> Aanbrengen Insert	<b>Wk</b> 	op / at	54-14,85 N 005-08,18 E

**Bron / Source:** Hr.Ms. Snellius; BDS 1928/12.

**452/12** NOORDZEE. ENGELAND. OFF BROWN RIDGE TSS.

Kaart / Chart	Int. / Int.	Vorig BaZ / Prev. NL NM	Uitgave / Edition	Itemnr. / Itemno.
1035	1046	442/12	Jul 2008	1
1631	1418	406/12	Dec 2010	1
<b>1</b> Aanbrengen Insert	<b>Wk</b> 	op / at	52-47,32 N 003-03,18 E	

**Bron / Source:** Taunton/NM 40/4466/12; BDS 1993/12.

**\*454/12**            WADDENZEE. BORNRIJF EN SCHIERMONNIKOOG  
WESTGAT.

<b>Kaart / Chart</b>	<b>Int. / Int.</b>	<b>Vorig BaZ / Prev. NL NM</b>	<b>Uitgave / Edition</b>	<b>Itemnr. / Itemno.</b>
1458	n.a.	374/12	Dec 2011	1, 2, 4

- 1** Aanbrengen van bijgevoegd verbeterblad (BLCK\_C1458\_Y2012\_BAZ454A).  
Op positie ca. 53-28,00 N 005-37,00 E  
(attentie! gebruik de juiste printer instellingen).

*Insert the accompanying block (BLCK\_C1458\_Y2012\_BAZ454A).  
On position ca. 53-28,00 N 005-37,00 E  
(attention! use the proper printer settings).*

- 2** Aanbrengen van bijgevoegd verbeterblad (BLCK\_C1458\_Y2012\_BAZ454B).  
Op positie ca. 53-29,00 N 006-03,50 E  
(attentie! gebruik de juiste printer instellingen).

*Insert the accompanying block (BLCK\_C1458\_Y2012\_BAZ454B).  
On position ca. 53-29,00 N 006-03,50 E  
(attention! use the proper printer settings).*

- 4** Als gevolg van een gewijzigd dieptebeeld is de UNCLOS-Basislijn gewijzigd. Dientengevolge zijn ook de grenzen van de Maritieme Zones (Territoriale Zee, economische zones etc.) gewijzigd. Ook de buitengrens van de PSSA (Particularly Sensitive Sea Area) is opnieuw bepaald. Voor gedetailleerde informatie zie [www.hydro.nl](http://www.hydro.nl), Geodesie en Getijden, Zonegrenzen, Download maritieme zones en grenzen (aan rechterkant van de pagina) en zie bijgevoegde illustratie.

*As result of changed depths the UNCLOS-Base line has been changed. Therefore the Maritime Limits (NL Territorial Sea and Economical limits ) have been changed. The outer limit of the PSSA (Particularly Sensitive Sea Area) has been determined again. Detailed information can be obtained from [www.hydro.nl](http://www.hydro.nl), Geodesy & Tides, Maritime Limits, Download maritime limits and boundaries (right side of the page) and see included illustration.*

**Bron / Source:**        Dienst der Hydrografie; BDS 1793/12.

---

**\*455/12**            WADDENZEE. ZUIDER STORTEMELK.

<b>Kaart / Chart</b>	<b>Int. / Int.</b>	<b>Vorig BaZ / Prev. NL NM</b>	<b>Uitgave / Edition</b>	<b>Itemnr. / Itemno.</b>
1456	n.a.	441/12	Okt 2010	1

- 1** Aanbrengen            FI(5)Y.20s  
*Insert*                    STM 1                    op / at            53-19,60 N 004-59,56 E



**Bron / Source:**        Berna WSW 396/12; BDS 1986/12.

---

## Berichten 1800 serie kaarten / Notices 1800 series charts

### 449/12 WADDENZEE. DUITSLAND. HAMBURGERZAND.

Kaart / Chart	Int. / Int.	Vorig BaZ / Prev. NL NM	Uitgave / Edition	Itemnr. / Itemno.
1812.6	n.a.	439/12	Mrt 2012	1

**1** Aanbrengen  
*Insert* op / at 53-33,76 N 007-00,89 E



**Bron / Source:** WSA Emden/BFS 150/12; BDS 1968/12.

---

### 450(T)/12 NOORDZEE. BELGIE. NIEUWPOORT.

Kaart / Chart	Int. / Int.	Itemnr. / Itemno.
1801.2	n.a.	1

**1** Schietoefeningen te Nieuwpoort, worden gehouden van 08:00 tot 17:00 lokale tijd op:

- a. 5 oktober in de kleine sector.
- b. 8 oktober in de kleine sector;
- c. 9 oktober in de kleine sector;
- d. 11 oktober in de kleine sector;
- e. 12 oktober in de kleine sector.
- f. 15 oktober in de kleine sector;
- g. 16 oktober in de midden sector;
- h. 17 oktober in de midden sector;
- i. 18 oktober in de midden sector;
- j. 19 oktober in de kleine sector.
- k. 22 oktober in de midden sector;
- l. 23 oktober in de midden sector;
- m. 25 oktober in de midden sector;
- n. 26 oktober in de midden sector.

Scheepvaart wordt verzocht ruime afstand te bewaren.  
Zie voor meer informatie BE BaZ: 36A - 39 van week 1. (zie [www.vlaamsehydrografie.be](http://www.vlaamsehydrografie.be)).

*Gunnery exercises in area Nieuwpoort, will be conducted from 08:00 to 17:00 local time at:*

- a. 5 October in the small sector.
- b. 8 October in the small sector;
- c. 9 October in the small sector;
- d. 11 October in the small sector;
- e. 12 October in the small sector.
- f. 15 October in the small sector;
- g. 16 October in the middle sector;
- h. 17 October in the middle sector;
- i. 18 October in the middle sector;
- j. 19 October in the small sector.

- k. 22 October in the middle sector;
- l. 23 October in the middle sector;
- m. 25 October in the middle sector;
- n. 26 October in the middle sector.

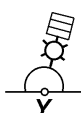
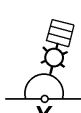
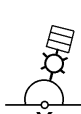

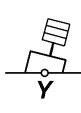
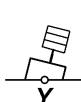
Shipping is requested to give a wide berth.








For further information see BE NtM: 36A - 39 of weekly 1. (see [www.vlaamsehydrografie.be](http://www.vlaamsehydrografie.be)).

**Bron / Source:** Oostende/BAZ 20/287(T)/12; BDS 1991/12.

---

**\*453/12 IJSSELMEER. EDAM.**

<b>Kaart / Chart</b>	<b>Int. / Int.</b>	<b>Vorig BaZ / Prev. NL NM</b>	<b>Uitgave / Edition</b>	<b>Itemnr. / Itemno.</b>
1810.9	n.a.	418/12	Mrt 2012	1, 2, 3, 4, 5, 6, 7, 8, 9, 10, 11, 12, 13
<b>1</b> Schrappen <i>Delete</i>		Fl.Y.5s	van / from	52-32,81 N 005-03,23 E
<b>2</b> Schrappen <i>Delete</i>		Fl.Y.5s	van / from	52-33,75 N 005-03,92 E
<b>3</b> Schrappen <i>Delete</i>		Fl.Y.5s	van / from	52-33,69 N 005-04,12 E
<b>4</b> Schrappen <i>Delete</i>		Fl.Y.5s	van / from	52-32,75 N 005-03,44 E
<b>5</b> Schrappen <i>Delete</i>			van / from	52-33,15 N 005-03,49 E
<b>6</b> Schrappen <i>Delete</i>			van / from	52-33,40 N 005-03,67 E

<b>7</b> Schrappen <i>Delete</i>		van / from 52-33,35 N 005-03,87 E
<b>8</b> Schrappen <i>Delete</i>		van / from 52-33,10 N 005-03,69 E
<b>9</b> Schrappen <i>Delete</i>	 FI(5)Y.20s FL 52	van / from 52-33,58 N 005-03,76 E
<b>10</b> Schrappen <i>Delete</i>	 FI(5)Y.20s FL 53	van / from 52-33,25 N 005-03,79 E
<b>11</b> Schrappen <i>Delete</i>	 FI(5)Y.20s FL 54	van / from 52-33,01 N 005-03,64 E
<b>12</b> Schrappen <i>Delete</i>		van / from 52-32,83 N 005-03,36 E 52-33,67 N 005-03,99 E
<b>13</b> Schrappen <i>Delete</i>		van / from 52-32,81 N 005-03,23 E 52-33,75 N 005-03,92 E 52-33,69 N 005-04,12 E 52-32,75 N 005-03,44 E 52-32,81 N 005-03,23 E

**Bron / Source:** RDIJ 112, 113 en 118/12; BDS 1823, 1832 en 1920/12.

**\*454/12** WADDENZEE. BORNRIJF EN SCHIERMONNIKOOG  
WESTGAT.

<b>Kaart / Chart</b>	<b>Int. / Int.</b>	<b>Vorig BaZ / Prev. NL NM</b>	<b>Uitgave / Edition</b>	<b>Itemnr. / Itemno.</b>
1811.6	n.a.	443/12	Mrt 2012	3

- 3** Aanbrengen van bijgevoegd verbeterblad (BLCK\_C18116\_Y2012\_BAZ454).  
Op positie ca. 53-27,50 N 005-35,50 E  
(attentie! gebruik de juiste printer instellingen).

*Insert the accompanying block (BLCK\_C18116\_Y2012\_BAZ454).  
On position ca. 53-27,50 N 005-35,50 E  
(attention! use the proper printer settings).*

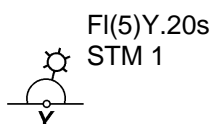
**Bron / Source:** Dienst der Hydrografie; BDS 1793/12.

---

**\*455/12** WADDENZEE. ZUIDER STORTEMELK.

<b>Kaart / Chart</b>	<b>Int. / Int.</b>	<b>Vorig BaZ / Prev. NL NM</b>	<b>Uitgave / Edition</b>	<b>Itemnr. / Itemno.</b>
1811.9	n.a.	454/12	Mrt 2012	1

- 1** Aanbrengen  
*Insert*



op / at 53-19,60 N 004-59,56 E

**Bron / Source:** Berna WSW 396/12; BDS 1986/12.

---

**Berichten Hydrografische publicaties / Notices Hydrographic  
publications**

---

**NIL**

---

## Lijst van mobiele boorunits / Rig list

---

Overzicht van mobiele boorunits werkzaam in de Noordzee (Nederlands karteergebied). De opgegeven posities zijn in WGS 84. Alleen de meest grootschalige kaart wordt genoemd. Geplaatste mobiele boorunits hebben een veiligheidszone van 500m (0,27 M).

*Summary of mobile drilling units employed in the North Sea (Dutch Charting Area ). The positions given are in WGS 84. Only the largest scale chart is quoted.  
The mobile drilling units are protected by a 500 m (0,27 M) safety zone.*

**N** Nieuw / *New*  
**V** Verwijderd / *Deleted*  
**G** Gewijzigd / *Changed*

Naam <i>Name</i>	Positie <i>Position</i>	Kaart <i>Chart</i>
Noble Al White	53-43,60 N 003-05,10 E	1632
GSP Saturn	54-02,40 N 004-34,20 E	1633/1632
Noble Ronald Hoop	54-17,60 N 005-32,40 E	1037

**Bron / Source:** Navarea One 1 t/m 294; WZ 1 t/m 1251

---

## Meetinstrumenten / Measuring instruments list

Overzicht van tijdelijke meetinstrumenten in het Nederlands zeegebied, binnenwateren en aangrenzend buitenlands gebied. Scheepvaart wordt verzocht niet te vissen noch te ankeren in de nabijheid van deze posities en op ruime afstand te passeren. Alleen de meest grootschalige kaart wordt genoemd.

*Summary of temporary measuring instruments in the Netherlands sea area, inland waters and adjacent foreign waters. Shipping is requested not to fish nor anchor near these positions and to give a wide berth. Only the largest scale chart is quoted.*

**N** Nieuw / New

**V** Verwijderd / Deleted

**G** Gewijzigd / Changed

	<b>Naam</b> <b>Name</b>	<b>Vaarwater</b> <b>Waters</b>	<b>Licht</b> <b>Light</b>	<b>Positie</b> <b>Position</b>		<b>Kaart</b> <b>Chart</b>	<b>1800 Serie</b> <b>1800 Series</b>
	H 4	Buiten Ratel Zuid	Q(6)+LFl.15s	51-11,60 N	002-28,17 E	1035	1801.1
	MP 6	Westerschelde	Unlit	51-21,07 N	004-14,58 E		1803.5
	MP 7	Westerschelde	Unlit	51-21,34 N	003-45,55 E	120B	1803.3
	32	Zeebrugge	Fl(5)Y.20s	51-21,41 N	003-10,27 E	116	1801.3B
	HD 29	Zeebrugge	Fl(5)Y.20s	51-21,46 N	003-10,24 E	116	1801.3B
	PVT	Terneuzen	Fl(5)Y.20s	51-21,49 N	003-44,70 E	120	1803.3
	12	Westerschelde	Fl(5)Y.20s	51-21,59 N	003-07,19 E	116	1801.3
		Westerschelde	Fl(5)Y.20s	51-21,66 N	003-06,89 E	116	1801.3
	HD 24	Zeebrugge	Fl.Y.5s	51-21,72 N	003-17,40 E	116	1801.3
	OVVA	Valkenisse	Fl(5)Y.20s	51-22,24 N	004-08,21 E	116	1801.3
	Golfmeet	Zeebrugge	Fl.Y.5s	51-22,51 N	003-10,84 E	116	1801.3
	WZ						
	OVHW	Hansweert	Fl(5)Y.20s	51-22,52 N	003-55,05 E	120	1803.3
	VH 1	Zeebrugge	Fl(5)Y.20s	51-22,57 N	003-10,81 E	116	1801.3
	H 9	Zeebrugge	Fl.Y.5s	51-23,57 N	003-11,75 E	116	1801.3
	MP 3	Westerschelde	Unlit	51-24,49 N	003-42,31 E	120	1803.2 & 1803.3
	OSM 3	Westerschelde	Unlit	51-24,51 N	003-32,45 E	116 & 120	1801.3 & 1803.2
	OSM 2	Westerschelde	Unlit	51-26,19 N	003-32,77 E	116 & 120	1801.3 & 1803.2
	HNTE	Honte	Fl(5)Y.20s	51-26,50 N	003-41,18 E	120G	1801.4 & 1803.2
	OSM 1	Westerschelde	Unlit	51-26,79 N	003-32,66 E	116 & 120	1801.3 & 1803.2
	MP 2	t.h.v. de Honte	Unlit	51-26,82 N	003-39,79 E	120G	1803.2
		Thorntonbank	Fl(5)Y.20s	51-33,65 N	002-59,10 E	110	
		Blighbank	Fl(5)Y.20s	51-39,71 N	002-46,64 E	110	
		Blighbank	Fl(5)Y.20s	51-41,68 N	002-47,85 E	110	
	SCHB	Schouwenbank	Fl(5)Y.20s	51-44,60 N	003-18,40 E	110	1801.5
	SCB 2	Schouwenbank	Fl(5)Y.20s	51-44,63 N	003-18,37 E	110	1801.5
		Blyth to Orford Ness	Fl(5)Y.20s	52-05,03 N	001-41,00 E		1035
		Blyth to Orford Ness	Fl(5)Y.20s	52-06,49 N	001-54,83 E	1035	
		Blyth to Orford Ness	Fl(5)Y.20s	52-09,59 N	001-47,87 E	1035	
		Blyth to Orford Ness	Fl(5)Y.20s	52-12,66 N	001-40,84 E	1035	
		Blyth to Orford Ness	Fl(5)Y.20s	52-12,74 N	001-38,39 E	1035	
		Blyth to Orford Ness	Fl(5)Y.20s	52-15,56 N	001-48,43 E	1035	
		Eemmeer	Fl(5)Y.20s	52-17,29 N	005-20,07 E		1810.5
		Blyth to Orford Ness	Fl(5)Y.20s	52-18,41 N	001-55,75 E	1035	
		Blyth to Orford Ness	Fl(5)Y.20s	52-22,20 N	001-51,00 E	1035	
		Blyth to Orford Ness	Fl(5)Y.20s	52-22,32 N	001-50,80 E	1035	
		Blyth to Orford Ness	Fl(5)Y.20s	52-35,05 N	001-45,21 E	1035	
		Unterems	Fl.Y.4s	53-14,95 N	007-23,75 E		1812.7 & 1812.8
	AZB 61	Vingegat	Fl(5)Y.20s	53-19,13 N	005-34,49 E		1811.6
		Unterems	Fl.Y.4s	53-19,28 N	007-19,78 E		1812.7 & 1812.8
		Unterems	Unlit	53-19,30 N	007-18,02 E		1812.8
<b>V</b>	STM 1	Stortemelk	Fl(5)Y.20s	53-19,37 N	004-59,73 E	1456	1811.4
<b>G</b>		Eems	Fl.Y.4s	53-19,52 N	007-05,13 E	1555	1812.8
		Unterems	Fl.Y.4s	53-19,53 N	007-04,67 E		1812.7 & 1812.8
		Eems	Fl.Y.4s	53-20,17 N	006-59,17 E	1555	1812.7
	AZB 51	Zwarte Haan	Fl(5)Y.20s	53-21,28 N	005-34,95 E		1811.6

<b>Naam Name</b>	<b>Vaarwater Waters</b>	<b>Licht Light</b>	<b>Positie Position</b>		<b>Kaart Chart</b>	<b>1800 Serie 1800 Series</b>
AZB 62	Dantziggat	FI(5)Y.20s	53-22,39 N	005-46,22 E		1812.2
AZB 41	Oosterom	FI(5)Y.20s	53-23,44 N	005-35,68 E		1811.6
AZB 52	Dantziggat	FI(5)Y.20s	53-23,49 N	005-41,71 E		1812.2 & 1811.6
AZB 42	Westgat Ameland	FI(5)Y.20s	53-25,46 N	005-38,19 E		1811.6
Ness	Molengat	FI(5)Y.20s	53-25,79 N	005-45,53 E		1812.2A
AZB 31	Westgat Ameland	FI(5)Y.20s	53-26,92 N	005-35,26 E	1458	1811.6
AZB 32	Westgat Ameland	FI(5)Y.20s	53-27,00 N	005-36,31 E		1811.6
AZBDW	Westgat Ameland	FI(5)Y.20s	53-27,81 N	005-35,47 E		1811.6
AZB 22	Bornrif	FI(5)Y.20s	53-28,97 N	005-37,40 E	1458	1811.10
AZB 21	Bornrif	FI(5)Y.20s	53-29,20 N	005-34,42 E	1458	1811.10
	Emshorn Platte		53-30,37 N	006-53,00 E	1546	1812.6
AZB 11	Bornrif	FI(5)Y.20s	53-31,80 N	005-28,66 E	1458	1811.10
AZB 12	Bornrif	FI(5)Y.20s	53-32,49 N	005-39,55 E	1458	1811.10
WEW 1	Westereems	FI(5)Y.20s	53-37,20 N	006-22,12 E	1460	1812.9
WEO 1	Westereems	FI(5)Y.20s	53-37,22 N	006-31,31 E	1460	1812.9
	Duitse Bocht	FI(5)Y.20s	53-40,88 N	006-27,17 E	1460	1812.9
	Duitse Bocht	FI(5)Y.20s	53-40,89 N	006-27,16 E	1460	1812.9
	Duitse Bocht	FI(5)Y.20s	53-41,36 N	006-30,75 E	1460	1812.9
	Duitse Bocht	FI(5)Y.20s	53-41,36 N	006-30,72 E	1460	1812.9
	Duitse Bocht	FI(5)Y.20s	53-41,46 N	006-30,19 E	1460	1812.9
H 2	Ooster Eems	Unlit	53-41,91 N	006-34,82 E	1460	1812.9 & 1812.10
	Duitse Bocht	FI(5)Y.20s	53-42,12 N	006-29,32 E	1460	1812.9
	Duitse Bocht	FI(5)Y.20s	53-42,14 N	006-29,34 E	1460	1812.9
Meet B	Borkum Noord	FI(5)Y.20s	53-44,15 N	006-37,17 E	1353	1812.9
	Duitse Bocht	FI(5)Y.20s	53-51,46 N	006-15,73 E	1353 & 1633	
S 1	Duitse Bocht	FI(5)Y.20s	53-51,46 N	006-15,73 E	1353	
	Duitse Bocht	FI(5)Y.20s	53-52,46 N	006-27,71 E	1353	
	Duitse Bocht	FI(5)Y.20s	53-53,84 N	006-17,55 E	1353 & 1633	
S3	Duitse Bocht	FI(5)Y.20s	53-54,20 N	006-17,20 E	1353	
S2	Duitse Bocht	FI(5)Y.20s	53-54,42 N	006-40,27 E	1353	
S5	Duitse Bocht	FI(5)Y.20s	53-55,20 N	006-11,80 E	1353	
S4	Duitse Bocht	FI(5)Y.20s	53-56,00 N	006-18,80 E	1353	
	Duitse Bocht	FI(5)Y.20s	53-56,20 N	006-18,90 E	1353 & 1633	
	Duitse Bocht	FI(5)Y.20s	54-00,70 N	006-24,10 E	1353 & 1633	
	Duitse Bocht	FI(5)Y.20s	54-00,94 N	006-07,58 E	1633	
	Duitse Bocht	FI(5)Y.20s	54-02,49 N	006-23,95 E	1353 & 1633	
	Duitse Bocht	FI(5)Y.20s	54-03,21 N	006-26,77 E	1353 & 1633	
	Horns Rev	FI(5)Y.20s	55-36,70 N	007-31,75 E	1037	

Verbeterblad voor kaart 1811.6 bij BaZ 454/12 Afm. blad 171,7 x 123,8 mm  
Block for chart 1811.6 to NL NtM 454/12 Size block 171.7 x 123.8 mm





Verbeterblad voor kaart 1458 bij BaZ 454/12 Afm. blad 164 x 140,8 mm  
Block for chart 1458 to NL NtM 454/12 Size block 164 x 140.8 mm



Gewijzigde zonegrenzen door gewijzigde droogvallingen op kaarten 1456 en 1458 (BaZ 246/12, 379/12 en 454/12, 4 oktober 2012)

