



Koninklijke Marine

BaZ | 2012

23 | BAZ 275-286

Berichten aan Zeevarenden
Netherlands Notice to Mariners



	Netherlands Hydrographic Office			
	BaZ	038/11	1/1	NL Chart Weekly
	Previous Baz	580/10		

137^e jaargang 7-6-2012
Dienst der Hydrografie

AGENTEN VOOR VERKOOP VAN NEDERLANDSE HYDROGRAFISCHE PUBLICATIES

(Chart agents and supply of Netherlands Notices to Mariners (BaZ))

De Berichten aan Zeevarenden (BaZ) verschijnen wekelijks en zijn te verkrijgen:

- als printversie (PDF) via internet <http://www.defensie.nl/marine/hydrografie/baz/baz-database>- via de Database <http://www.defensie.nl/marine/hydrografie/baz/week-editie/>

- als boekje (tegen betaling) bij een aantal A-agenten.

- de catalogus vindt u op http://www.defensie.nl/marine/hydrografie/nautische_producten/boekwerken**A-agenten:** (bijgewerkte kaarten)Amsterdam: **Datema Amsterdam**, Prins Hendrikkade 176/50, 1011 TC Amsterdam,

Tel. +31 (0)20 - 4277727; Fax. +31 (0)20 - 4279566;

Internetpagina: www.datema-Amsterdam.nl ; e-mail: datema-amsterdam@planet.nlAmsterdam: **L.J. Harri BV**, Prins Hendrikkade 94/95 "Schreierstoren", 1012 AE Amsterdam,

Tel. +31 (0)20 - 6248052; Fax. +31 (0)20 - 6258086;

Internetpagina: www.ljharri.nl ; e-mail: ljharri@xs4all.nlDelfzijl: **Datema Delfzijl BV**, Zeesluizen 8, 9936 HX Delfzijl,

Tel. +31 (0)596 - 635252; Fax. +31 (0)596 - 615245;

Internetpagina: www.datema.nl ; e-mail: delfzijl@datema.nl**Davids Maritime**, Landstraat 3, 9934 BG Delfzijl,

Tel. +31 (0)596 - 634870; Fax: +31 (0) 596 - 634827

Internetpagina: www.davids-maritime.nl ; e-mail: info@davids-maritime.nlRotterdam **Kelvin Hughes Netherlands BV**, Klompenmakerstraat 64, 3194 DE Hoogvliet,

Tel. +31 (0)10 - 4167622; Fax. +31 (0)10 - 4167218;

Internetpagina: www.kelvinhughes.com ; e-mail: nlsales@kelvinhughes.nl**Datema Rotterdam**, Galvanistraat 148, 3029 AD Rotterdam,Tel. +31 (0)10 - 4366188; Fax. +31 (0)10 - 4365511 ; e-mail: rotterdam@datema.nl**Harri Trading BV**, Van Weerden Poelmanweg 4, 3088 EB Rotterdam,

Tel. +31 (0)10 - 4290333; Fax. +31 (0)10 - 4282324;

Internetpagina: www.harritrading.nl ; e-mail: info@harritrading.nlAntwerpen: **Bogerd/Martin & Co.**, Oude Leeuwenrui 37, 2000 Antwerpen,

Tel. +32 (0)32134170; Fax. +32 (0)32326167;

Internetpagina: www.martin.be ; e-mail: sales@martin.beHamburg: **HanseNautic GmbH**, Herrengraben 31, D-20459 Hamburg,

Tel. +49 (0)403748420; Fax. +49 (0)4037484242;

Internetpagina: www.hansenautic.de ; e-mail: info@hansenautic.deBremen: **"Seekarte" Kpt. A. Dammeyer**, Korffsdeich 3, D-28217 Bremen,

Tel. +49 (0)421395051; Fax. +49 (0)4213962235;

Internetpagina: www.seekarten.com e-mail: seekarte@seekarte.deLondon: **Kelvin Hughes**, New North Road, Hainault, Ilford, Essex IG6 2UR

Tel. +44 (0)20 8502 6887; Fax.+44 (0)20 8559 8535;

e-mail: cams@kelvinhughes.co.uk**B-agenten:**Den Haag: **Koninklijke Nederlandse Toeristenbond ANWB**, Wassenaarseweg 220, 2596 ECDen Haag, Tel. +31 (0)70 - 3147147; en bijkantoren; Internetpagina : www.anwb.nlScheveningen: **Vrolijk Watersport Scheveningen**, Treilerweg 65, 2583 DB Scheveningen,

Tel: +31 (0) 70 - 4168282, Fax: +31 (0) 70 - 3060497,

internetpagina: www.vrolijk.nl ; e-mail : winkel@vrolijk.nl ;Antwerpen: **Firma U.V.O.**, Napoleonskaai 3-7, 2000 Antwerpen,

Tel. +32 - (0)32331330; Fax +32- (0)32330551;

Internetpagina: www.uvoyachtinting.be ; e-mail: uvoyachting@scarlet.beSt Ives: **Imray Laurie Norie & Wilson Ltd**, Wych House, The Broadway, St Ives, Huntingdon,

Cambridgeshire PE17 4BT, Tel. +44 - (0)1480 - 462114; Fax. +44 - (0)1480 - 496109

Internetpagina: www.imray.com ; e-mail: ilnw@imray.comBielefeld: **Delius Klasing Verlag GMBH**, Kammerratsheide 30a, Postfach 101671, D-33609

Bielefeld, Tel: +49 (0) 521 - 559000; Fax. +49 (0)521 - 559113;

internetpagina: www.delius-klasing.de ; e-mail: info@delius-klasing.de**C-agent:**St. Maarten: **Budget Marine**, P.O.Box 434; Philipsburg, Tel. 599 - 5443134; Fax 599 - 5444409

Voorwoord

- Overeenkomstig SOLAS-bepalingen en het Scheepvaart Reglement Westerschelde dienen de officieel uitgegeven zeekaarten en boekwerken met Berichten aan Zeevarenden (BaZ) bijgewerkt te worden. Algemene richtlijnen voor het gebruik van BaZ staan beschreven in de jaarlijkse BaZ 3 in weekeditie 1, British Admiralty NP 100 (Mariner's Handbook) en NP 294 (How to keep your Admiralty Charts up-to-date).
- Berichten aan Zeevarenden hebben alleen betrekking op Nederlandse kaarten en hydrografische publicaties. Berichten van toepassing op buitenlands gebied op Nederlandse kaarten worden overgenomen van de hydrografische dienst van het betreffende land. Berichten bevatten algemene mededelingen, correcties op kaarten of boeken, voorlopige (P) of tijdelijke (T) berichten of een overzicht.
- Gegevens die ten grondslag liggen aan berichten worden waar nodig kartografisch gegeneraliseerd. De berichten zijn alleen bedoeld om de publicaties genoemd in het bericht te kunnen corrigeren.
- Posities worden vermeld in het referentiestelsel (geodetisch datum) dat overeenkomt met dat van de betrokken kaart. Het referentiestelsel is altijd op de kaart vermeld. Onjuiste interpretatie van de referentiestelsels kan leiden tot positiefouten van enkele honderden meters.
- Richtingen, peilingen, geleidelijnen en lichtsectoren worden rechtwijzend gegeven, in graden, gerekend vanuit zee.
- Diepten en hoogten worden gegeven in dezelfde eenheid en herleid tot hetzelfde referentievlak als gebruikt in de betrokken kaart.
- Nadruk van de berichten is toegestaan mits volledig, ongewijzigd en met bronvermelding.
- De Chef der Hydrografie verzoekt u dringend vermoede of nieuwe gevaren en onjuistheden in publicaties te melden.

De Chef der Hydrografie

Van der Burchlaan 31 (gebouw 32), Postbus 90701, 2509 LS Den Haag,
tel. +31 (0)70 3162817, fax. +31 (0)70 3162843, internetpagina: www.hydro.nl ; e-mail ; baz@hydro.nl

Preface

- *In accordance with SOLAS-regulations and the Scheepvaart Reglement Westerschelde official published nautical charts and books have to be kept corrected by means of Notices to Mariners (NL NM). General guidelines for the use of NL NM are described in the annual NL NM 3 in weekly edition 1, British Admiralty NP 100 (The Mariner's Handbook) and NP 294 (How to keep your Admiralty Charts up-to-date).*
- *Netherlands Notices to Mariners are only applicable for Netherlands nautical charts and hydrographic publications. Notices concerning foreign waters on Netherlands charts are adopted from the hydrographic service of that specific country. Notices contain general announcements, corrections for charts or books, preliminary (P) or temporary (T) notices or a summary.*
- *Data on which the notices are based are if necessary cartographically generalized. The notices are meant only to correct the publications that are stated in the notice.*
- *Positions are given in the reference system (geodetic datum) that corresponds with that of the relevant chart. The reference system is always printed on the chart. Incorrect interpretation of the reference system can lead to errors in the position of several hundreds of metres.*
- *Directions, bearings, leading lines and light sectors are true, in degrees, reckoned from seawards.*
- *Depths and heights are given in the same unit and are reduced to the same reference level as used in the relevant chart.*
- *Reprinting of the notices is allowed if complete, unchanged and with acknowledgement.*
- *The Hydrographer of the Netherlands Navy urges you strongly to report suspected or new dangers and errors in publications.*

Hydrographer of the Netherlands Navy

Van der Burchlaan 31, P.O. Box 90701, 2509 LS Den Haag, tel. +31 (0)70 3162817 ;
fax. +31 (0)70 3162843, Internetpage: www.hydro.nl ; e-mail ; baz@hydro.nl

Inhoudsopgave

Kruisverwijzing / <i>Cross reference</i>	4
Algemene berichten / <i>General notices</i>	5
Berichten Zeekaarten / <i>Notices Nautical charts</i>	5
Berichten 1800 serie kaarten / <i>Notices 1800 series charts</i>	10
Berichten Hydrografische publicaties / <i>Notices Hydrographic publications</i>	14
Lijst van mobiele boorunits / <i>Rig list</i>	15
Meetinstrumenten / <i>Measuring instruments list</i>	16

Kruisverwijzing / *Cross reference*

In de hoofdstukken Zeekaarten, 1800 serie kaarten en Hydrografische publicaties van dit document zijn de Berichten aan Zeevarenden gerangschikt op BaZ-nummer. Onderstaand overzicht toont deze berichten per kaartnummer en het nummer van de hydrografische publicatie.

In the Nautical charts, 1800 series charts and Hydrographic publications sections of this document the Notices to Mariners are sorted by NL NM-number. The overview below displays these notices sorted by chart and hydrographic publication number.

Zeekaarten / *Nautical Charts*

Kaart / <i>Chart</i>	BaZ / <i>NL NM</i>		
1014	281/12		
1035	*275/12	283/12	281/12
1037	279(T)/12		
110	*282(T)/12	*280/12	
116	*280/12		
120	*286/12		
125	*275/12		
1546	*284/12		
1555	277/12		
1631	*275/12	*276/12	

1800 serie kaarten / *1800 series charts*

Kaart / <i>Chart</i>	BaZ / <i>NL NM</i>			
1801	*275/12	*282(T)/12	*284/12	*280/12
1803	*286/12			
1811	*284/12	*285/12		
1812	277/12	278/12		

Hydrografische publicaties/ Hydrographic publications

Publication BaZ / NL NM

HP 39

*276/12

Algemene berichten / General notices

NIL

Berichten Zeekaarten / Notices Nautical charts***275/12 NOORDZEE. BREEVEERTIEN.**

Kaart / Chart	Int. / Int.	Vorig BaZ / Prev. NL NM	Uitgave / Edition	Itemnr. / Itemno.
1035	1046	274/12	Jul 2008	1
125	1469	267/12	Nov 2011	1
1631	1418	267/12	Dec 2010	1

1 Aanbrengen Text: (disused) op / at 52-32,94 N 004-03,40 E
Insert red

Bron / Source: Dienst der Hydrografie; BDS 1165/12.***276/12 NOORDZEE. MAAS APPROACH.**

Annuleert BaZ/Cancels NL NM: *176(P)/12

Kaart / Chart	Int. / Int.	Vorig BaZ / Prev. NL NM	Uitgave / Edition	Itemnr. / Itemno.
1631	1418	275/12	Dec 2010	1

1 Verander Wks op / at 52-23,87 N 003-57,26 E
Change

22

in / into

Wks
205

Bron / Source: Hr.Ms. Luymes; BDS 804/12.

277/12 WADDENZEE. EEMS. DOLLARD.

Kaart / Chart	Int. / Int.	Vorig BaZ / Prev. NL NM	Uitgave / Edition	Itemnr. / Itemno.
1555	1462	240/12	Jun 2011	1, 2, 3, 4, 5, 6
1 Schrappen <i>Delete</i>	7		van / from 53-21,74 N	006-59,23 E
2 Aanbrengen <i>Insert</i>	6₅		op / at 53-21,72 N	006-59,22 E
3 Schrappen <i>Delete</i>	6₅		van / from 53-19,42 N	007-03,54 E
4 Aanbrengen <i>Insert</i>	5₇		op / at 53-19,42 N	007-03,71 E
5 Schrappen <i>Delete</i>	6₉		van / from 53-19,84 N	007-05,82 E
6 Aanbrengen <i>Insert</i>	6₂		op / at 53-19,76 N	007-06,08 E

Bron / Source: Rostock/NFS 20(21)91/12; BDS 1079/12.

279(T)/12 NOORDZEE. DUITSLAND. WEISSE BANK.

Kaart / Chart	Int. / Int.	Itemnr. / Itemno.
1037	1045	1
1 Wijzigen Racon (D) in Racon (U) op platform GNSC-H-7 in positie 54-30,50 N		006-02,20 E.
<i>Change Racon (D) in Racon (U) at platform GNSC-H-7 in position 54-30,50 N 006-02,20 E.</i>		

Bron / Source: Rostock/NFS 21 T(21)50/12; BDS 1126/12.

***280/12** NOORDZEE. ROOMPOT.

Annuleert BaZ/Cancels NL NM: *72(T)/12

Kaart / Chart	Int. / Int.	Vorig BaZ / Prev. NL NM	Uitgave / Edition	Itemnr. / Itemno.
110	1473	248/12	Jan 2012	1
116	n.a.	214/12	Aug 2008	1

1 Het boven genoemde T-bericht is opgeheven.

The above mentioned T-notice is cancelled.

Bron / Source: Berna/DNZ/Vlissingen 78/12; BDS 1189/12.

281/12 NOORDZEE. ENGELAND. AUDREY FIELD.

Annuleert BaZ/Cancels NL NM: 268(P)/11

Kaart / Chart	Int. / Int.	Vorig BaZ / Prev. NL NM	Uitgave / Edition	Itemnr. / Itemno.
1014	1043	267/12	Oct 1990	1, 2, 3, 4
1035	1046	275/12	Jul 2008	5, 6, 7, 8

1 Schrappen **Well** van / from 53-35,40 N 001-46,40 E
Delete



2 Aanbrengen op / at 53-35,40 N 001-46,40 E
Insert



3 Aanbrengen op / at 53-35,40 N 001-46,40 E
Insert 53-34,20 N 001-45,80 E
53-32,40 N 002-00,90 E



4 Aanbrengen **Text: red Gas** op / at 53-35,00 N 001-52,00 E
Insert

5 Schrappen **Well** van / from 53-35,40 N 001-46,40 E
Delete



6 Aanbrengen **ENSIGN** op / at 53-35,40 N 001-46,40 E
Insert



7 Aanbrengen
Insert



op / at 53-35,40 N 001-46,40 E
53-35,00 N 001-45,80 E
53-34,20 N 001-45,80 E
53-31,50 N 002-00,20 E
53-32,40 N 002-00,90 E

8 Aanbrengen
Insert

Text:
red

Gas (see Note)

op / at 53-33,10 N 001-49,90 E

Bron / Source: Taunton/NM 2339/12; BDS 1085/12.

***282(T)/12** NOORDZEE. SCHOUWENBANK.

Kaart / Chart	Int. / Int.	Itemnr. / Itemno.
110	1473	1

1 Wegens opruimwerkzaamheden wordt het ankergebied Schouwenbank tijdelijk naar het noordoosten uitgebreid:

51-49.85 N, 03-23.00 E
51-46.25 N, 03-16.80 E
51-44.65 N, 03-18.32 E
51-48.40 N, 03-25.00 E

Nadere informatie via VHF 64 of Tel. +31 118 424 790

Due to clearing works the anchorage area Schouwenbank will temporarily be extended NE wards:

*51-49.85 N, 03-23.00 E
51-46.25 N, 03-16.80 E
51-44.65 N, 03-18.32 E
51-48.40 N, 03-25.00 E*

Further information to be obtained by VHF 64 or Tel. +31 118 424 790

Bron / Source: Bass 58/12; BDS 1159/12.

283/12 NOORDZEE. ENGELAND. SMITHS KNOLL EASTWARDS.

Kaart / Chart	Int. / Int.	Vorig BaZ / Prev. NL NM	Uitgave / Edition	Itemnr. / Itemno.
1035	1046	281/12	Jul 2008	1

1 Aanbrengen
Insert



op / at 52-46,94 N 002-32,53 E

Bron / Source: Taunton/NM 2476/12; BDS 1188/12.

***284/12 DEN HELDER. RIJKSHAVEN.**

Kaart / Chart	Int. / Int.	Vorig BaZ / Prev. NL NM	Uitgave / Edition	Itemnr. / Itemno.
1546.A	1470	247/12	Sep 2011	1

1 Aanbrengen <i>Insert</i>	Text: Works in progress	op / at	52-57,34 N	004-46,65 E
--------------------------------------	-------------------------	---------	------------	-------------

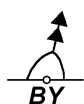
Bron / Source: Havendienst Den Helder; BDS 1197/12.

***286/12 WESTERSCHELDE. EVERINGEN.**

Annuleert BaZ/Cancels NL NM: *191(T)/12

Kaart / Chart	Int. / Int.	Vorig BaZ / Prev. NL NM	Uitgave / Edition	Itemnr. / Itemno.
120	1479	244/12	Sep 2011	1, 2, 3, 4, 5, 6

1 Verplaatsen <i>Move</i>	E-ZE	van / from	51-22,61 N	003-48,36 E
-------------------------------------	------	------------	------------	-------------



naar / to	51-22,64 N	003-48,14 E
-----------	------------	-------------

2 Verplaatsen <i>Move</i>	Iso.G.8s E 5	van / from	51-22,70 N	003-48,03 E
-------------------------------------	-----------------	------------	------------	-------------



naar / to	51-22,67 N	003-47,78 E
-----------	------------	-------------

3 Verplaatsen <i>Move</i>	Iso.R.8s E 6	van / from	51-22,51 N	003-50,16 E
-------------------------------------	-----------------	------------	------------	-------------



naar / to	51-22,68 N	003-49,68 E
-----------	------------	-------------

4 Verplaatsen <i>Move</i>	E 7	van / from	51-22,26 N	003-49,98 E
-------------------------------------	-----	------------	------------	-------------



naar / to	51-22,37 N	003-49,46 E
-----------	------------	-------------

5 Verplaatsen <i>Move</i>	ZE 2	van / from	51-22,44 N	003-48,39 E
-------------------------------------	------	------------	------------	-------------



naar / to	51-22,43 N	003-48,28 E
-----------	------------	-------------

6 Verplaatsen <i>Move</i>	ZE 1	van / from	51-22,47 N	003-48,20 E
-------------------------------------	------	------------	------------	-------------



naar / to	51-22,37 N	003-48,06 E
-----------	------------	-------------

Bron / Source: Berna/DNZ/Vlissingen MZ72/12; BDS 1103/12.

Berichten 1800 serie kaarten / Notices 1800 series charts

*275/12 NOORDZEE. BREEVEERTIEN.

Kaart / Chart	Int. / Int.	Vorig BaZ / Prev. NL NM	Uitgave / Edition	Itemnr. / Itemno.
1801.1	n.a.	267/12	Mrt 2012	1
<u>1</u> Aanbrengen <i>Insert</i>	Text: red (disused)		op / at	52-32,94 N 004-03,40 E

Bron / Source: Dienst der Hydrografie; BDS 1165/12.

277/12 WADDENZEE. EEMS. DOLLARD.

Kaart / Chart	Int. / Int.	Vorig BaZ / Prev. NL NM	Uitgave / Edition	Itemnr. / Itemno.
1812.7	n.a.	257/12	Mrt 2012	1, 2, 4
1812.8	n.a.	257/12	Mrt 2012	4, 6
<u>1</u> Schrappen <i>Delete</i>			van / from	53-21,74 N 006-59,23 E
	7			
<u>2</u> Aanbrengen <i>Insert</i>			op / at	53-21,72 N 006-59,22 E
	6₅			
<u>4</u> Aanbrengen <i>Insert</i>			op / at	53-19,42 N 007-03,71 E
	5₇			
<u>6</u> Aanbrengen <i>Insert</i>			op / at	53-19,76 N 007-06,08 E
	6₂			

Bron / Source: Rostock/NFS 20(21)91/12; BDS 1079/12.

278/12 WADDENZEE. EEMS. BORKUMER.
WATTFAHRWASSER.

Kaart / Chart	Int. / Int.	Vorig BaZ / Prev. NL NM	Uitgave / Edition	Itemnr. / Itemno.
1812.6	n.a.	277/12	Mrt 2012	1

1 Schrappen F10A van / from 53-35,50 N 006-49,94 E
Delete



Bron / Source: WSA Emden/BFS 77/12; BDS 1155/12.

***280/12** NOORDZEE. ROOMPOT.

Annuleert BaZ/Cancels NL NM: *72(T)/12

Kaart / Chart	Int. / Int.	Vorig BaZ / Prev. NL NM	Uitgave / Edition	Itemnr. / Itemno.
1801.5	n.a.	270/12	Mrt 2012	1

1 Het boven genoemde T-bericht is opgeheven.

The above mentioned T-notice is cancelled.

Bron / Source: Berna/DNZ/Vlissingen 78/12; BDS 1189/12.

***282(T)/12** NOORDZEE. SCHOUWENBANK.

Kaart / Chart	Int. / Int.	Itemnr. / Itemno.
1801.5	n.a.	1

1 Wegens opruimwerkzaamheden wordt het ankergebied Schouwenbank tijdelijk naar het noordoosten uitgebreid:

51-49.85 N, 03-23.00 E
51-46.25 N, 03-16.80 E
51-44.65 N, 03-18.32 E
51-48.40 N, 03-25.00 E

Nadere informatie via VHF 64 of Tel. +31 118 424 790

Due to clearing works the anchorage area Schouwenbank will temporarily be extended NE wards:

51-49.85 N, 03-23.00 E
51-46.25 N, 03-16.80 E
51-44.65 N, 03-18.32 E
51-48.40 N, 03-25.00 E

Further information to be obtained by VHF 64 or Tel. +31 118 424 790

Bron / Source: Bass 58/12; BDS 1159/12.

***284/12** DEN HELDER. RIJKSHAVEN.

Kaart / Chart	Int. / Int.	Vorig BaZ / Prev. NL NM	Uitgave / Edition	Itemnr. / Itemno.
1801.10A	n.a.	280/12	Mrt 2012	2
1811.2A	n.a.	273/12	Mrt 2012	2

2 Aanbrengen
Insert
Text: Werk in uitvoering op / at 52-57,34 N 004-46,65 E

Bron / Source: Havendienst Den Helder; BDS 1197/12.

***285/12** WADDENZEE. TEXEL. COCKSDORP.

Annuleert BaZ/Cancels NL NM: 136(T)/12

Kaart / Chart	Int. / Int.	Vorig BaZ / Prev. NL NM	Uitgave / Edition	Itemnr. / Itemno.
1811.7	n.a.	284/12	Mrt 2012	1

1 Het boven genoemde T-bericht is opgeheven.

The above mentioned T-notice is cancelled.

Bron / Source: Berna/WSW 267/12; BDS 1185/12.

***286/12** WESTERSCHELDE. EVERINGEN.

Annuleert BaZ/Cancels NL NM: *191(T)/12

Kaart / Chart	Int. / Int.	Vorig BaZ / Prev. NL NM	Uitgave / Edition	Itemnr. / Itemno.
1803.3	n.a.	263/12	Mrt 2012	2, 3, 4, 5, 6, 7, 8

2 Verplaatsen
Move
Iso.G.8s
E 5



van / from 51-22,70 N 003-48,03 E

naar / to 51-22,67 N 003-47,78 E

3 Verplaatsen
Move
Iso.R.8s
E 6



van / from 51-22,51 N 003-50,16 E

naar / to 51-22,68 N 003-49,68 E

4 Verplaatsen
Move
E 7



van / from 51-22,26 N 003-49,98 E

naar / to 51-22,37 N 003-49,46 E

5 Verplaatsen
Move
ZE 2



van / from 51-22,44 N 003-48,39 E

naar / to 51-22,43 N 003-48,28 E

6 Verplaatsen
Move

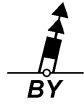


ZE 1

van / from 51-22,47 N 003-48,20 E

naar / to 51-22,37 N 003-48,06 E

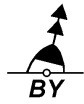
7 Schrappen
Delete



E-ZE

van / from 51-22,61 N 003-48,36 E

8 Aanbrengen
Insert



E-ZE



op / at 51-22,64 N 003-48,14 E

Bron / Source: Berna/DNZ/Vlissingen MZ72/12; BDS 1103/12.

Berichten Hydrografische publicaties / *Notices Hydrographic publications*

***276/12** NOORDZEE. MAAS APPROACH.

Annuleert BaZ/*Cancels NL NM*: *176(P)/12

Publicatie / <i>Publication</i>		Vorig BaZ / <i>prev. NL NM</i>	Itemnr. / <i>Itemno.</i>
HP 39	Wrakkenregister	248/12	2
<u>2</u> Verander <i>Change</i>	Wk 	P12 - 2125 - op / at p91.	52-23,90 N 003-57,30 E
in / <i>into</i>	Wks 		

Bron / *Source*: Hr.Ms. Luymes; BDS 804/12.

Lijst van mobiele boorunits / Rig list

Overzicht van mobiele boorunits werkzaam in de Noordzee (Nederlands karteergebied). De opgegeven posities zijn in WGS 84. Alleen de meest grootschalige kaart wordt genoemd. Geplaatste mobiele boorunits hebben een veiligheidszone van 500m (0,27 M).

Summary of mobile drilling units employed in the North Sea (Dutch Charting Area). The positions given are in WGS 84. Only the largest scale chart is quoted.

The mobile drilling units are protected by a 500 m (0,27 M) safety zone.

N Nieuw / New

V Verwijderd / Deleted

G Gewijzigd / Changed

	Naam Name	Positie Position		Kaart Chart
	Noble Byron Welliver	52-54,50 N	003-27,40 E	1631
N	GSP Saturn	53-08,80 N	003-58,80 E	1631
	Noble George Sauvageau	53-10,40 N	003-58,20 E	1632/1631
	Ensco 92	53-24,30 N	001-47,10 E	1035
	Ensco 80	53-54,50 N	001-01,10 E	1014
	Ensco 70	54-35,70 N	000-26,00 E	1014

Bron / Source: Navarea One 1 t/m 133; WZ 1 t/m 755

Meetinstrumenten / Measuring instruments list

Overzicht van tijdelijke meetinstrumenten in het Nederlands zeegebied, binnenwateren en aangrenzend buitenlands gebied. Scheepvaart wordt verzocht niet te vissen noch te ankeren in de nabijheid van deze posities en op ruime afstand te passeren. Alleen de meest grootschalige kaart wordt genoemd.

Summary of temporary measuring instruments in the Netherlands sea area, inland waters and adjacent foreign waters. Shipping is requested not to fish nor anchor near these positions and to give a wide berth. Only the largest scale chart is quoted.

N Nieuw / New

V Verwijderd / Deleted

G Gewijzigd / Changed

	Naam Name	Vaarwater Waters	Licht Light	Positie Position		Kaart Chart	1800 Serie 1800 Series
	AK-HM 1	Oostende	Fl.Y.5s	51-14,69 N	002-55,34 E		1801.3
	WL 2	Haveningang Blankeberge		51-18,81 N	003-05,84 E		1801.3
	WL 1	Haveningang Blankeberge		51-18,88 N	003-05,82 E		1801.3
	WL 3	Haveningang Blankeberge		51-18,89 N	003-06,09 E		1801.3
	32	Zeebrugge	Fl(5)Y.20s	51-21,41 N	003-10,27 E	116	1801.3B
	HD 29	Zeebrugge	Fl(5)Y.20s	51-21,46 N	003-10,24 E	116	1801.3B
	PVT	Terneuzen	Fl(5)Y.20s	51-21,49 N	003-44,70 E	120	1803.3
	12	Westerschelde	Fl(5)Y.20s	51-21,59 N	003-07,19 E	116	1801.3
		Westerschelde	Fl(5)Y.20s	51-21,66 N	003-06,89 E	116	1801.3
	HD 24	Zeebrugge	Fl.Y.5s	51-21,72 N	003-17,40 E	116	1801.3
	OVVA	Valkenisse	Fl(5)Y.20s	51-22,24 N	004-08,21 E	116	1801.3
	SVV_MP0	Schaar van		51-22,35 N	004-06,95 E	120	1803.3
	102	Valkenisse					
	HD 5	Noordzee	Fl.Y.5s	51-22,38 N	002-47,13 E	1630	1801.2
	HD 11	Noordzee	Fl.Y.5s	51-22,46 N	002-47,28 E	1630	1801.2
	OVHW	Hansweert	Fl(5)Y.20s	51-22,52 N	003-55,05 E	120	1803.3
	SVV_MP0	Schaar van		51-22,67 N	004-06,03 E	120	1803.3
	101	Valkenisse					
	OSM 1	Vaarwater langs Hoofdplaat		51-23,63 N	003-35,41 E	116 & 120	1801.4/1803.2
	RVB_MP0	Platen van		51-25,25 N	003-57,34 E	120	1803.3
	413	Ossenisse					
	OSM 2	Rede van Vlissingen		51-25,27 N	003-36,85 E	116 & 120	1801.4/1803.2
	RVB_MP0	Platen van		51-25,41 N	003-57,43 E	120	1803.3
	517	Ossenisse					
	HNTE	Honte	Fl(5)Y.20s	51-26,50 N	003-41,18 E	120G	1801.4/1803.2
V		Mosselkreek	Unlit	51-27,78 N	004-11,36 E		1805.7
V		Mosselkreek	Unlit	51-27,92 N	004-12,38 E		1805.7
	H 10	Noordzee	Fl.Y.5s	51-29,67 N	002-57,51 E	1630	1801.3
	H 8	Noordzee	Fl.Y.5s	51-29,82 N	002-57,86 E	1630	1801.3
	H 9	Noordzee	Fl.Y.5s	51-29,91 N	002-57,53 E	1630	1801.3
	H 4	Westpit	Q(6)+LFl.15s	51-31,93 N	003-05,10 E	116	1801.5
	H 7	Westpit	Q	51-32,05 N	003-05,10 E	116	1801.5
		Thorntonbank	Fl(5)Y.20s	51-33,65 N	002-59,10 E	110	
		Blighbank	Fl(5)Y.20s	51-39,71 N	002-46,64 E	110	
		Blighbank	Fl(5)Y.20s	51-41,68 N	002-47,85 E	110	
	SCHB	Schouwenbank	Fl(5)Y.20s	51-44,60 N	003-18,40 E	110	1801.5
	SCB 2	Schouwenbank	Fl(5)Y.20s	51-44,63 N	003-18,37 E	110	1801.5
V	C-POD F	Noordzee	Unlit	52-06,49 N	001-54,83 E	1035	
		Lowestoft	Unlit	52-08,57 N	002-30,29 E	1630	
V	C-POD E	Noordzee	Unlit	52-09,59 N	001-47,87 E	1035	
V		Noordzee	Fl(5)Y.20s	52-10,34 N	004-19,16 E	125	1801.7
N		Blyght to Orford	Fl(5)Y.20s	52-12,66 N	001-40,84 E	1035	

	Naam Name	Vaarwater Waters	Licht Light	Positie Position	Kaart Chart	1800 Serie 1800 Series
N		Ness Blyght to Orford Ness	FI(5)Y.20s	52-12,74 N 001-38,39 E	1035	
V	C-POD C	Noordzee	Unlit	52-15,56 N 001-48,43 E	1035	
N		Eemmeer	FI(5)Y.20s	52-17,29 N 005-20,07 E		1810.5
		Lowestoft	FI(5)Y.20s	52-18,32 N 002-28,30 E	1630	
V	C-POD D	Noordzee	Unlit	52-18,41 N 001-55,75 E	1035	
		Lowestoft	Unlit	52-18,64 N 002-27,58 E	1630	
N		Blyght to Orford Ness	FI(5)Y.20s	52-22,20 N 001-51,00 E	1035	
		Lowestoft	FI(5)Y.20s	52-44,32 N 002-23,68 E	1035	
		Lowestoft	FI(5)Y.20s	52-45,79 N 002-58,04 E	1631	
	MZW 1	Malzwin	FI(5)Y.20s	52-59,68 N 004-57,32 E		1811.3
V	MEET	Texelstroom	FI(5)Y.20s	52-59,99 N 004-47,56 E	1546	1811.2
	KWZ 1	Doove Balg	FI(5)Y.20s	53-03,96 N 005-17,16 E		1811.3 & 1811.4
	BRS 1	Binnen Breesem	FI(5)Y.20s	53-06,98 N 005-02,62 E		1811.7
	PNG 1	Blauwe Slenk	FI(5)Y.20s	53-14,60 N 005-11,46 E		1811.4
	AZB 61	Vingegat	FI(5)Y.20s	53-19,13 N 005-34,49 E		1811.6
	STM 1	Stortemelk	FI(5)Y.20s	53-19,37 N 004-59,73 E	1456	1811.4
		Eems	FI.Y.4s	53-19,52 N 007-05,13 E	1555	1812.8
		Ems	FI.Y.4s	53-20,17 N 006-59,17 E	1555	1812.7
	AZB 51	Vw. v.d. Zwarte Haan	FI(5)Y.20s	53-21,28 N 005-34,95 E		1811.6
	AZB 41	Oosterom	FI(5)Y.20s	53-23,31 N 005-35,68 E		1811.6
	AZG4	Westgat	FI(5)10s	53-25,54 N 005-38,03 E		1812.2
	Ness	Molengat	FI(5)Y.20s	53-25,79 N 005-45,53 E		1812.2A
	AZG3	Westgat	FI(5)10s	53-26,30 N 005-36,14 E	1458	1812.6
	AZB 32	Westgat Ameland	FI(5)Y.20s	53-26,60 N 005-36,19 E	1458	1811.6
	AZB 31	Westgat	FI(5)Y.20s	53-26,74 N 005-35,59 E		1811.6
	PBW 1	Pieterburenwad	FI(5)Y.20s	53-27,43 N 006-27,18 E		1812.5
	AZBDW	Westgat Ameland	FI(5)Y.20s	53-27,48 N 005-35,28 E	1458	1811.6
	AZG2	Westgat	FI(5)10s	53-27,62 N 005-35,47 E	1458	1811.6
	AZB 22	Bornrif	FI(5)Y.20s	53-28,97 N 005-37,40 E		1811.6 & 1811.10
	AZB 21	Bornrif	FI(5)Y.20s	53-29,20 N 005-34,34 E		1811.6 & 1811.10
	OWEZ	Oude Westereems	Unlit	53-29,28 N 006-43,59 E	1460	1812.9
	BOSZ 1	Boschgat	FI(5)Y.20s	53-29,74 N 006-27,60 E		1812.5
		Emshorn Platte		53-30,37 N 006-53,00 E	1546	1812.6
	OWEN	Oude Westereems	Unlit	53-30,79 N 006-40,64 E	1460	1812.9
	AZB 11	Bornrif	FI(5)Y.20s	53-31,80 N 005-28,66 E	1458	1811.10
	LAUO 1	Lauwers	FI(5)Y.20s	53-32,46 N 006-27,00 E		1812.5
	AZB 12	Bornrif	FI(5)Y.20s	53-32,51 N 005-39,56 E	1458	1811.10
	RZGN 1	Randzelgat	Unlit	53-34,22 N 006-37,95 E		1812.9
		Holsborn	FI.Y.5s	53-36,21 N 006-48,79 E	1460	1812.6
	WEW 1	Westereems	FI(5)Y.20s	53-37,20 N 006-22,12 E	1460	1812.9
	WEO 1	Westereems	FI(5)Y.20s	53-37,22 N 006-31,31 E	1460	1812.9
		Duitse Bocht	FI(5)Y.20s	53-40,88 N 006-27,17 E	1460	1812.9
		Duitse Bocht	FI(5)Y.20s	53-40,89 N 006-27,16 E	1460	1812.9
		Duitse Bocht	FI(5)Y.20s	53-41,36 N 006-30,72 E	1460	1812.9
		Duitse Bocht	FI(5)Y.20s	53-41,36 N 006-30,75 E	1460	1812.9
		Duitse Bocht	FI(5)Y.20s	53-42,12 N 006-29,32 E	1460	1812.9
		Duitse Bocht	FI(5)Y.20s	53-42,14 N 006-29,34 E	1460	1812.9
	Meet B	Borkum Noord	FI(5)Y.20s	53-44,15 N 006-37,17 E	1353	1812.9
	BRKN1	Noordzee	FI(5)Y.20s	53-44,35 N 006-37,26 E	1353	1812.9
		Duitse Bocht	FI(5)Y.20s	53-51,46 N 006-15,73 E	1353&1633	
		Duitse Bocht	FI(5)Y.20s	53-53,84 N 006-17,55 E	1353&1633	
		Duitse Bocht	FI(5)Y.20s	53-56,20 N 006-18,90 E	1353&1633	
		Duitse Bocht	FI(5)Y.20s	54-00,70 N 006-24,10 E	1353&1633	
		Duitse Bocht	FI(5)Y.20s	54-00,94 N 006-07,58 E	1633	
		Duitse Bocht	FI(5)Y.20s	54-02,49 N 006-23,95 E	1353&1633	
		Duitse Bocht	FI(5)Y.20s	54-03,21 N 006-26,77 E	1353&1633	
		Horns Rev	FI(5)Y.20s	55-36,70 N 007-31,75 E	1037	