



Koninklijke Marine

BaZ | 2012

8 | BAZ 99-106

Berichten aan Zeevarenden
Netherlands Notice to Mariners



	Netherlands Hydrographic Office			
	BaZ	038/11	1/1	NL Chart Weekly
	Previous Baz	580/10		

137^e jaargang 23-2-2012

Dienst der Hydrografie

AGENTEN VOOR VERKOOP VAN NEDERLANDSE HYDROGRAFISCHE PUBLICATIES

(Chart agents and supply of Netherlands Notices to Mariners (BaZ))

De Berichten aan Zeevarenden (BaZ) verschijnen wekelijks en zijn te verkrijgen:

- als printversie (PDF) via internet <http://www.defensie.nl/marine/hydrografie/baz/baz-database>- via de Database <http://www.defensie.nl/marine/hydrografie/baz/week-editie/>

- als boekje (tegen betaling) bij een aantal A-agenten.

- de catalogus vindt u op http://www.defensie.nl/marine/hydrografie/nautische_producten/boekwerken**A-agenten:** (bijgewerkte kaarten)Amsterdam: **Datema Amsterdam**, Prins Hendrikkade 176/50, 1011 TC Amsterdam,

Tel. +31 (0)20 - 4277727; Fax. +31 (0)20 - 4279566;

Internetpagina: www.datema-Amsterdam.nl ; e-mail: datema-amsterdam@planet.nlAmsterdam: **L.J. Harri BV**, Prins Hendrikkade 94/95 "Schreierstoren", 1012 AE Amsterdam,

Tel. +31 (0)20 - 6248052; Fax. +31 (0)20 - 6258086;

Internetpagina: www.ljharri.nl ; e-mail: ljharri@xs4all.nlDelfzijl: **Datema Delfzijl BV**, Zeesluizen 8, 9936 HX Delfzijl,

Tel. +31 (0)596 - 635252; Fax. +31 (0)596 - 615245;

Internetpagina: www.datema.nl ; e-mail: delfzijl@datema.nl**Davids Maritime**, Landstraat 3, 9934 BG Delfzijl,

Tel. +31 (0)596 - 634870; Fax: +31 (0) 596 - 634827

Internetpagina: www.davids-maritime.nl ; e-mail: info@davids-maritime.nlRotterdam **Kelvin Hughes Netherlands BV**, Klompenmakerstraat 64, 3194 DE Hoogvliet,

Tel. +31 (0)10 - 4167622; Fax. +31 (0)10 - 4167218;

Internetpagina: www.kelvinhughes.com ; e-mail: nlsales@kelvinhughes.nl**Datema Rotterdam**, Galvanistraat 148, 3029 AD Rotterdam,Tel. +31 (0)10 - 4366188; Fax. +31 (0)10 - 4365511 ; e-mail: rotterdam@datema.nl**Harri Trading BV**, Van Weerden Poelmanweg 4, 3088 EB Rotterdam,

Tel. +31 (0)10 - 4290333; Fax. +31 (0)10 - 4282324;

Internetpagina: www.harritrading.nl ; e-mail: info@harritrading.nlAntwerpen: **Bogerd/Martin & Co.**, Oude Leeuwenrui 37, 2000 Antwerpen,

Tel. +32 (0)32134170; Fax. +32 (0)32326167;

Internetpagina: www.martin.be ; e-mail: sales@martin.beHamburg: **HanseNautic GmbH**, Herrengraben 31, D-20459 Hamburg,

Tel. +49 (0)403748420; Fax. +49 (0)4037484242;

Internetpagina: www.hansenautic.de ; e-mail: info@hansenautic.deBremen: **"Seekarte" Kpt. A. Dammeyer**, Korffsdeich 3, D-28217 Bremen,

Tel. +49 (0)421395051; Fax. +49 (0)4213962235;

Internetpagina: www.seekarten.com e-mail: seekarte@seekarte.deLondon: **Kelvin Hughes**, New North Road, Hainault, Ilford, Essex IG6 2UR

Tel. +44 (0)20 8502 6887; Fax.+44 (0)20 8559 8535;

e-mail: cams@kelvinhughes.co.uk**B-agenten:**Den Haag: **Koninklijke Nederlandse Toeristenbond ANWB**, Wassenaarseweg 220, 2596 ECDen Haag, Tel. +31 (0)70 - 3147147; en bijkantoren; Internetpagina : www.anwb.nlScheveningen: **Vrolijk Watersport Scheveningen**, Treilerweg 65, 2583 DB Scheveningen,

Tel: +31 (0) 70 - 4168282, Fax: +31 (0) 70 - 3060497,

internetpagina: www.vrolijk.nl ; e-mail : winkel@vrolijk.nl ;Antwerpen: **Firma U.V.O.**, Napoleonskaai 3-7, 2000 Antwerpen,

Tel. +32 - (0)32331330; Fax +32- (0)32330551;

Internetpagina: www.uvoyachtinting.be ; e-mail: uvoyachting@scarlet.beSt Ives: **Imray Laurie Norie & Wilson Ltd**, Wych House, The Broadway, St Ives, Huntingdon,

Cambridgeshire PE17 4BT, Tel. +44 - (0)1480 - 462114; Fax. +44 - (0)1480 - 496109

Internetpagina: www.imray.com ; e-mail: ilnw@imray.comBielefeld: **Delius Klasing Verlag GMBH**, Kammerratsheide 30a, Postfach 101671, D-33609

Bielefeld, Tel: +49 (0) 521 - 559000; Fax. +49 (0)521 - 559113;

internetpagina: www.delius-klasing.de ; e-mail: info@delius-klasing.de**C-agent:**St. Maarten: **Budget Marine**, P.O.Box 434; Philipsburg, Tel. 599 - 5443134; Fax 599 - 5444409

Voorwoord

- Overeenkomstig SOLAS-bepalingen en het Scheepvaart Reglement Westerschelde dienen de officieel uitgegeven zeekaarten en boekwerken met Berichten aan Zeevarenden (BaZ) bijgewerkt te worden. Algemene richtlijnen voor het gebruik van BaZ staan beschreven in de jaarlijkse BaZ 3 in weekeditie 1, British Admiralty NP 100 (Mariner's Handbook) en NP 294 (How to keep your Admiralty Charts up-to-date).
- Berichten aan Zeevarenden hebben alleen betrekking op Nederlandse kaarten en hydrografische publicaties. Berichten van toepassing op buitenlands gebied op Nederlandse kaarten worden overgenomen van de hydrografische dienst van het betreffende land. Berichten bevatten algemene mededelingen, correcties op kaarten of boeken, voorlopige (P) of tijdelijke (T) berichten of een overzicht.
- Gegevens die ten grondslag liggen aan berichten worden waar nodig kartografisch gegeneraliseerd. De berichten zijn alleen bedoeld om de publicaties genoemd in het bericht te kunnen corrigeren.
- Posities worden vermeld in het referentiestelsel (geodetisch datum) dat overeenkomt met dat van de betrokken kaart. Het referentiestelsel is altijd op de kaart vermeld. Onjuiste interpretatie van de referentiestelsels kan leiden tot positiefouten van enkele honderden meters.
- Richtingen, peilingen, geleidelijnen en lichtsectoren worden rechtwijzend gegeven, in graden, gerekend vanuit zee.
- Diepten en hoogten worden gegeven in dezelfde eenheid en herleid tot hetzelfde referentievlak als gebruikt in de betrokken kaart.
- Nadruk van de berichten is toegestaan mits volledig, ongewijzigd en met bronvermelding.
- De Chef der Hydrografie verzoekt u dringend vermoede of nieuwe gevaren en onjuistheden in publicaties te melden.

De Chef der Hydrografie

Van der Burchlaan 31 (gebouw 32), Postbus 90701, 2509 LS Den Haag,
tel. +31 (0)70 3162817, fax. +31 (0)70 3162843, internetpagina: www.hydro.nl ; e-mail ; baz@hydro.nl

Preface

- *In accordance with SOLAS-regulations and the Scheepvaart Reglement Westerschelde official published nautical charts and books have to be kept corrected by means of Notices to Mariners (NL NM). General guidelines for the use of NL NM are described in the annual NL NM 3 in weekly edition 1, British Admiralty NP 100 (The Mariner's Handbook) and NP 294 (How to keep your Admiralty Charts up-to-date).*
- *Netherlands Notices to Mariners are only applicable for Netherlands nautical charts and hydrographic publications. Notices concerning foreign waters on Netherlands charts are adopted from the hydrographic service of that specific country. Notices contain general announcements, corrections for charts or books, preliminary (P) or temporary (T) notices or a summary.*
- *Data on which the notices are based are if necessary cartographically generalized. The notices are meant only to correct the publications that are stated in the notice.*
- *Positions are given in the reference system (geodetic datum) that corresponds with that of the relevant chart. The reference system is always printed on the chart. Incorrect interpretation of the reference system can lead to errors in the position of several hundreds of metres.*
- *Directions, bearings, leading lines and light sectors are true, in degrees, reckoned from seawards.*
- *Depths and heights are given in the same unit and are reduced to the same reference level as used in the relevant chart.*
- *Reprinting of the notices is allowed if complete, unchanged and with acknowledgement.*
- *The Hydrographer of the Netherlands Navy urges you strongly to report suspected or new dangers and errors in publications.*

Hydrographer of the Netherlands Navy

Van der Burchlaan 31, P.O. Box 90701, 2509 LS Den Haag, tel. +31 (0)70 3162817 ;
fax. +31 (0)70 3162843, Internetpage: www.hydro.nl ; e-mail ; baz@hydro.nl

Inhoudsopgave

Kruisverwijzing / <i>Cross reference</i>	4
Algemene berichten / <i>General notices</i>	5
Berichten Zeekaarten / <i>Notices Nautical charts</i>	6
Berichten 1800 serie kaarten / <i>Notices 1800 series charts</i>	9
Berichten Hydrografische publicaties / <i>Notices Hydrographic publications</i>	13
Lijst van mobiele boorunits / <i>Rig list</i>	14
Dieptestaat / <i>List of depths</i>	15
Meetinstrumenten / <i>Measuring instruments list</i>	17
Overzicht (P) en (T) berichten / <i>(P) and (T) notices list</i>	19

Kruisverwijzing / *Cross reference*

In de hoofdstukken Zeekaarten, 1800 serie kaarten en Hydrografische publicaties van dit document zijn de Berichten aan Zeevarenden gerangschikt op BaZ-nummer. Onderstaand overzicht toont deze berichten per kaartnummer en het nummer van de hydrografische publicatie.

In the Nautical charts, 1800 series charts and Hydrographic publications sections of this document the Notices to Mariners are sorted by NL NM-number. The overview below displays these notices sorted by chart and hydrographic publication number.

Zeekaarten / *Nautical Charts*

Kaart / <i>Chart</i>	BaZ / <i>NL NM</i>	
116	103/12	99(T)/12
1460	101/12	
1555	105/12	

1800 serie kaarten / *1800 series charts*

Kaart / <i>Chart</i>	BaZ / <i>NL NM</i>				
1801	100(T)/12	103/12	*104(T)/12	102/12	99(T)/12
1812	105/12	101/12			

Hydrografische publicaties/ *Hydrographic publications*

Publication	BaZ / <i>NL NM</i>
NIL	

Algemene berichten / *General notices*

***106/12** IN BEWERKING ZIJNDE NIEUWE UITGAVEN.

1800 serie.
Officiële zeekaart voor kust en binnenwateren.
Hernieuwde uitgave april 2012.

Kaart 2110.
Caribbean Sea. Windward Islands. Anguilla to St. Christopher.
Schaal 1:100.000. Hernieuwde uitgave april 2012.

1800 Series.
Official Sea charts of Coastal and Inshore waters.
New edition April 2012.

Chart 2110.
Caribbean Sea. Windward Islands. Anguilla to St. Christopher.
Scale 1:100.000. New edition April 2012.

Bron / Source: Dienst der Hydrografie; BDS 405/12

Berichten Zeekaarten / Notices Nautical charts

99(T)/12 NOORDZEE. BELGIE. KNOKKE-HEIST.

Kaart / Chart	Int. / Int.	Itemnr. / Itemno.
116	n.a.	1

- 1** Ten behoeve van baggerwerkzaamheden wordt een drijvende leiding gelegd van zee naar Knokke-heist in positie:
a. 51-21,34 N 003-17,60 E;
b. 51-21,59 N 003-17,45 E.

De leiding wordt gemarkeerd met een gele lichtboei voorzien van topteken liggend kruis, Fl.Y.5s, H8 in positie 51-21,79 N 003-17,39 E.

Scheepvaart wordt verzocht niet te vissen en ruime afstand te bewaren.

Due to dredging works a floating pipe line will be layed from sea to Knokke-Heist in position:

- a. 51-21,34 N 003-17,60 E;
b. 51-21,59 N 003-17,45 E.*

The pipe line will be marked with a yellow lightbuoy, topmark cross, Fl.Y.5s, H8 in position 51-21,79 N 003-17,39 E.





Shipping is requested not to fish and to give a wide berth.

Bron / Source: Oostende BAZ 89(T)/4/12; BDS 364/12.

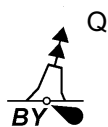
101/12 WADDENZEE. DUITSLAND. EEMS. HUBERTGAT.

Annuleert BaZ/Cancel's NL NM: 365(T)/09

Kaart / Chart	Int. / Int.	Vorig BaZ / Prev. NL NM	Uitgave / Edition	Itemnr. / Itemno.
1460	1461	77/12	Mei 2011	1, 2, 3, 4, 5

- | | | | |
|-------------------------------|---|---------|------------------------|
| 1 Aanbrengen
Insert |  | op / at | 53-34,23 N 006-34,41 E |
| 2 Aanbrengen
Insert |  | op / at | 53-33,76 N 006-34,30 E |
| 3 Aanbrengen
Insert |  | op / at | 53-33,81 N 006-35,59 E |
| 4 Aanbrengen
Insert |  | op / at | 53-34,08 N 006-33,05 E |

5 Aanbrengen
Insert



op / at 53-34,53 N 006-27,60 E

Bron / Source: WSA Emden/BFS (T)11/12; BDS 104/12.

103/12 NOORDZEE. BELGIE. ZEEBRUGGE.

Annuleert BaZ/Cancels NL NM: 84(T)/12

Kaart / Chart	Int. / Int.	Vorig BaZ / Prev. NL NM	Uitgave / Edition	Itemnr. / Itemno.
116	n.a.	90/12	Aug 2008	1

1 Het boven genoemde T-bericht is opgeheven.

The above mentioned T-notice is cancelled.

Bron / Source: Oostende/BAZ 88/4/12; BDS 363/12.

105/12 WADDENZEE. OOSTFRIESCHE GAATJE.

Kaart / Chart	Int. / Int.	Vorig BaZ / Prev. NL NM	Uitgave / Edition	Itemnr. / Itemno.
1555	1462	77/12	Jun 2011	1, 3, 4, 5, 6, 7, 8, 9, 10

1 Verander
Change op / at 53-22,39 N 006-58,50 E

16

in / into

13₅

3 Schrappen
Delete van / from 53-21,99 N 006-59,02 E

16

4 Schrappen
Delete van / from 53-21,91 N 006-58,97 E

18

5 Aanbrengen
Insert op / at 53-21,85 N 006-58,92 E

12₅

6 Schrappen
Delete van / from 53-21,26 N 006-59,38 E

6₂

7 Aanbrengen
Insert op / at 53-21,22 N 006-59,41 E

47

8 Aanbrengen
Insert

5

op / at 53-21,30 N 006-59,55 E
53-21,24 N 006-59,39 E
53-21,18 N 006-59,38 E
53-21,09 N 006-59,47 E

9 Schrappen
Delete

van / from 53-20,96 N 006-59,57 E

32

10 Aanbrengen
Insert

op / at 53-20,96 N 006-59,57 E

19

Bron / Source: Rostock/NFS (21)91/51/11; BDS 2617/11.

Berichten 1800 serie kaarten / Notices 1800 series charts

99(T)/12 NOORDZEE. BELGIE. KNOKKE-HEIST.

Kaart / Chart	Int. / Int.	Itemnr. / Itemno.
1801.3	n.a.	1

1 Ten behoeve van baggerwerkzaamheden wordt een drijvende leiding gelegd van zee naar Knokke-heist in positie:

a. 51-21,34 N 003-17,60 E;

b. 51-21,59 N 003-17,45 E.

De leiding wordt gemarkeerd met een gele lichtboei voorzien van topteken liggend kruis, Fl.Y.5s, H8 in positie 51-21,79 N 003-17,39 E.

Scheepvaart wordt verzocht niet te vissen en ruime afstand te bewaren.

Due to dredging works a floating pipe line will be layed from sea to Knokke-Heist in position:

a. 51-21,34 N 003-17,60 E;

b. 51-21,59 N 003-17,45 E.

The pipe line will be marked with a yellow lightbuoy, topmark cross, Fl.Y.5s, H8 in position 51-21,79 N 003-17,39 E.

Shipping is requested not to fish and to give a wide berth.

Bron / Source: Oostende BAZ 89(T)/4/12; BDS 364/12.

100(T)/12 NOORDZEE. BELGIE. NIEUWPOORT.

Annuleert BaZ/Cancels NL NM: 89(T)/12

Kaart / Chart **Int. / Int.**

1801.2

n.a.

Itemnr. / Itemno.

1

1 Schietoefeningen te Nieuwpoort, worden gehouden van 08:00 tot 17:00 lokale tijd op:

- a. 27 februari in de kleine sector;
- b. 28 februari in de kleine sector;
- c. 29 februari in de kleine sector;
- d. 1 maart in de kleine sector;
- e. 2 maart in de kleine sector;

- f. 5 maart in de kleine sector;
- g. 6 maart in de kleine sector;
- h. 7 maart in de kleine sector;
- i. 8 maart in de kleine sector;
- j. 9 maart in de kleine sector.

Scheepvaart wordt verzocht ruime afstand te bewaren.

Zie voor meer informatie BE BaZ: 36A - 39 van week 1. (zie www.vlaamsehydrografie.be).

Gunnery exercises in area Nieuwpoort, will be conducted from 08:00 to 17:00 local time at:

- a. 27 February in the small sector;*
- b. 28 February in the small sector;*
- c. 29 February in the small sector;*
- d. 1 March in the small sector;*
- e. 2 March in the small sector;*

- f. 5 March in the small sector;*
- g. 6 March in the small sector;*
- h. 7 March in the small sector;*
- i. 8 March in the small sector;*
- j. 9 March in the small sector;*

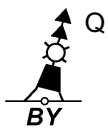




Shipping is requested to give a wide berth.

For further information see BE NtM: 36A - 39 of weekly 1. (see www.vlaamsehydrografie.be).

Bron / Source: Oostende/BAZ 84(T)/4/12; BDS 359/12.

101/12 WADDENZEE. DUITSLAND. EEMS. HUBERTGAT.

Annuleert BaZ/Cancels NL NM: 365(T)/09

Kaart / Chart	Int. / Int.	Vorig BaZ / Prev. NL NM	Uitgave / Edition	Itemnr. / Itemno.
1812.10	n.a.	77/12	Mrt 2011	1, 2, 3, 4
1812.9	n.a.	77/12	Mrt 2011	1, 2, 3, 4, 5
1 Aanbrengen <i>Insert</i>	 Q		op / at	53-34,23 N 006-34,41 E
2 Aanbrengen <i>Insert</i>	 YB		op / at	53-33,76 N 006-34,30 E
3 Aanbrengen <i>Insert</i>	 BYB		op / at	53-33,81 N 006-35,59 E
4 Aanbrengen <i>Insert</i>	 YBY		op / at	53-34,08 N 006-33,05 E
5 Aanbrengen <i>Insert</i>	 Q		op / at	53-34,53 N 006-27,60 E

Bron / Source: WSA Emden/BFS (T)11/12; BDS 104/12.**102/12** NOORDZEE. BELGIE. DEN OEVER. KOKSIJDE.

Annuleert BaZ/Cancels NL NM: 434(T)/11

Kaart / Chart	Int. / Int.	Vorig BaZ / Prev. NL NM	Uitgave / Edition	Itemnr. / Itemno.
1801.2	n.a.	86/12	Mrt 2011	1

1 Het boven genoemde T-bericht is opgeheven.*The above mentioned T-notice is cancelled.***Bron / Source:** Oostemde/BAZ 85/4/12; BDS 360/12.

103/12 NOORDZEE. BELGIE. ZEEBRUGGE.

Annuleert BaZ/Cancels NL NM: 84(T)/12

Kaart / Chart	Int. / Int.	Vorig BaZ / Prev. NL NM	Uitgave / Edition	Itemnr. / Itemno.
1801.3A	n.a.	102/12	Mrt 2011	1

1 Het boven genoemde T-bericht is opgeheven.

The above mentioned T-notice is cancelled.

Bron / Source: Oostende/BAZ 88/4/12; BDS 363/12.

***104(T)/12** NOORDZEE. BELGIE. WENDUINE.

Kaart / Chart	Int. / Int.	Itemnr. / Itemno.
1801.3	n.a.	1

1 Baggerwerkzaamheden worden uitgevoerd ter hoogte van Wenduine.

Er wordt een pijpleiding op de zeebodem gelegd tussen de posities:

a. 51-18,15 N 003-04,65 E;

b. 51-18,48 N 003-04,45 E.

De leiding is gemarkeerd in positie 51-18,60 N 003-04,21 E door een noord kardinale boei, Q.

De scheepvaart wordt verzocht niet te vissen boven de leiding, en ruime afstand te bewaren.

Dredging operations are in progress at Wenduine.

A submerged pipe line with a length of 500m will be laid between positions:

a. 51-18,15 N 003-04,65 E;

b. 51-18,48 N 003-04,45 E.

The pipe line is marked in position 51-07,12 N 002-36,16 E with a north cardinal light buoy, Q.

Shipping is requested not to fish above the pipe line, and to give a wide berth.

Bron / Source: Oostende/BAZ 87(T)/4/12; BDS 362/12.

105/12

WADDENZEE. OOSTFRIESCHE GAATJE.

Kaart / Chart	Int. / Int.	Vorig BaZ / Prev. NL NM	Uitgave / Edition	Itemnr. / Itemno.
1812.7	n.a.	101/12	Mrt 2011	2, 5, 7, 8, 9, 10
<u>2</u> Aanbrengen <i>Insert</i>	13 ₅		op / at	53-22,39 N 006-58,50 E
<u>5</u> Aanbrengen <i>Insert</i>	12 ₅		op / at	53-21,85 N 006-58,92 E
<u>7</u> Aanbrengen <i>Insert</i>	4 ₇		op / at	53-21,22 N 006-59,41 E
<u>8</u> Aanbrengen <i>Insert</i>	5 _~		op / at	53-21,30 N 006-59,55 E 53-21,24 N 006-59,39 E 53-21,18 N 006-59,38 E 53-21,09 N 006-59,47 E
<u>9</u> Schrappen <i>Delete</i>	3 ₂		van / from	53-20,96 N 006-59,57 E
<u>10</u> Aanbrengen <i>Insert</i>	1 ₉		op / at	53-20,96 N 006-59,57 E

Bron / Source: Rostock/NFS (21)91/51/11; BDS 2617/11.

Berichten Hydrografische publicaties / Notices Hydrographic publications

NIL

Lijst van mobiele boorunits / Rig list

Overzicht van mobiele boorunits werkzaam in de Noordzee (Nederlands karteergebied). De opgegeven posities zijn in WGS 84. Alleen de meest grootschalige kaart wordt genoemd. Geplaatste mobiele boorunits hebben een veiligheidszone van 500m (0,27 M).

Summary of mobile drilling units employed in the North Sea (Dutch Charting Area). The positions given are in WGS 84. Only the largest scale chart is quoted.

The mobile drilling units are protected by a 500 m (0,27 M) safety zone.

N Nieuw / New

V Verwijderd / Deleted

G Gewijzigd / Changed

Naam Name	Positie Position	Kaart Chart
Noble Byron Welliver	52-54,50 N 003-27,40 E	1631
Energy Enhancer	52-59,00 N 002-18,20 E	1035
Ensco 92	53-24,30 N 001-47,10 E	1035
Noble Julie Robertson	53-35,50 N 001-46,50 E	1035
Ensco 80	54-19,00 N 002-37,20 E	1014
Ensco 70	55-24,70 N 004-49,60 E	1037
Atlantic Labrador	55-28,50 N 005-06,30 E	1037
Safe Esbjerg	55-43,30 N 004-48,00 E	1037

Bron / Source: Navarea One 1 t/m 029; WZ 1 t/m 288

Dieptestaat / List of depths

Gelode minste diepte (niet ouder dan 1 jaar) in meters t.o.v. reductievlak (LAT). Droogvallingen worden aangegeven met - voor het getal.

Sounded least depth (not older than 1 year) in meters reduced to vertical datum (LAT). Drying heights are given with - in front of the figure.

DUITSE WADDEN:

Vaarwater <i>Fairway</i>	Locatie <i>Locations</i>	Diepte (m) Depth (m)	Datum Date
Dovetief	Tussen D 1 en D 3	0,9	14-06-11

WADDENZEE OOST:

Vaarwater <i>Fairway</i>	Locatie <i>Locations</i>	Diepte (m) Depth (m)	Datum Date
Ballumerbocht	Nabij oostzijde steiger (MV = 0,8m)	0	13-07-11
Bocht van Watum	Van de BW 7 naar BW 7A	-1,3	19-01-12
Boschgat	Ter hoogte van de B 6	7,4	19-04-11
Boschwad	BW 10 naar BW 14	-1,1	19-04-11
Dollard	Van de D 29 richting sluis	-0,3	19-01-12
Eilanderbalg	EB 10 naar EB 9	-1,5	18-04-11
Frieschwad	Van FW 13 naar WW 1	-0,5	14-04-11
Gat van Schiermonnikoog	Tussen de GvS 4 en GvS 3	1	08-04-11
Geul van Brakzand	Van de BZ 5 naar de BZ 7	-1,4	17-06-11
Glinder	Van GL 11 naar GL 13 (MV = 1,9m)	0,9	30-01-12
Groningerbalg	Tussen GB 4 en GB 5	0,2	24-01-12
Groote Siege (groene zijde)	Van GS 15 tot veersteiger	1,2	30-01-12
Groote Siege (rode zijde)	Tonnenlijn GS 10 en GS 12 (MV = 1,8m)	0,8	30-01-12
Holwerderbalg	Van de FW 8-HB 1 naar HB 3	0,1	14-04-11
Lauwers	Tonnenlijn L 11 - L 13	5,2	17-04-11
Lutjewad	Van LW 14 naar LW 16	-1,1	24-01-12
Lutjewad (alternatieve route)	Van LW-A1 naar LW-A3	0,3	24-01-12
Lutjewad (Hornhuizerwad)	Wantij (LW 30 naar LW 34)	-1,2	23-01-12
Noordpolderzijl (vaarwater naar)	Zeer smalle geul	-1,7	19-04-11
Oort	Tussen O 15 en O 21	-1,1	24-01-12
Paesenrede	Van de PR 7 naar PR 9	0,4	14-04-11
Pieterburenwad Wantij	PW 8 naar PW 12	-1,4	17-04-11
Pinkegat	van de ZS 38 naar de PG 2	-0,2	14-04-11
Ra (Eemswadje)	nabij de R 2	-0,8	19-04-11
Reegeul tot veersteiger	Tonnenlijn R 3, R 5, R 7 (MV = 2,6m)	0,5	16-08-11
Reegeul tot veersteiger	Langs rode kopbakens (MV = 2,6m)	-0,2	16-08-11
Robbengat	Nabij de RG 2	-1	17-04-11
Schild	S 2 naar de BW 14	-0,6	19-04-11
Siege Wal (alternatieve route)	Laatste gedeelte naar jachthaven	-0,7	15-07-11
Siege Wal (Schiermonnikoog)	Van de R 10 naar de jachthaven	-0,8	15-07-11
Smeriggat	Tussen SG 15 en SG 17	0,1	14-04-11
Spruit	Van SP 2 naar SP 4	-0,5	17-04-11
Veerbootroute Ameland	Midden vaarwater VA 43 en steiger Holwerd	1,6	22-04-11
Westgat	Tussen WG 7 en WG 9 (MV = 5,0m)	2,6	02-11-11
Wierumerwad (van PR naar SG)	Tussen WW 15 en WW 17	-1	14-04-11
Wierumerwad (van SG naar FW)	WW 5 naar WW 3	-1,1	14-04-11
Zoutkamperlaag	Tonnenlijn van Z 13 naar Z 15	4,4	23-01-12
Zuid Oost Lauwers (Uithuizerwad)	Wantij (ZOL 48 - ZOL 50)	-1,5	19-04-11
Zuider Spruit	Wantij (ZS 26 naar ZS 28)	-1,1	13-04-11

WADDENZEE WEST:

Vaarwater Fairway	Locatie Locations	Diepte (m) Depth (m)	Datum Date
Blauwe Slenk	Tonnenlijn BS 26 en BS 28 (MV = 6,2m)	5	12-10-11
Boontjes Drempel noordzijde	Tussen BO 32 - BO 38 (MV = 1,6m)	0,9	26-09-11
Boschgat (BG)	20m NO van BG 4 (MV = 2,8m)	2,3	28-10-11
Eierlandsche Gat - DAM	Van ED-B naar RG 1	1,5	24-03-11
Fransche Gaatje	Langs de steekbakens	-0,8	28-03-11
Kimstergat	K 24 naar K 26 langs steekbakens	-1,4	04-04-11
Kromme Balg	Van de KB 9 naar de KB 11	0,8	10-04-11
Molengat Texel	Tonnenlijn MG 3 naar MG 5 (MV = 4,1m)	2,7	04-11-11
Robbengat	Zuid van de RG 2-VH 1	3,2	24-03-11
Schuitengat	Tussen SG 10 en SG 14	-0,4	07-07-11
Slenk	Boeienlijn tussen de S 1 en S 3 (MV = 4,2m)	3	01-02-12
Vaargeul langs Pollendam	Tussen P 20 en P 26 (MV = 6,2m)	5,1	04-10-11
Vaarwater naar Den Oever	Tussen O 9 en O 11 (inloop buitenhaven = 2,4m)	2,8	31-01-12
Vaarwater v.d. Zwarte Haan	Van VH 20 naar VH 26	-0,9	11-04-11
Vingegat Wantij	Tussen V 25 en V 27	-1	29-03-11
Visjagersgaatje	200m ZO van de VG 17 (MV = 2,4)	2	31-01-12
Vlielanderbalg	VB 12 langs de steekbakens VB	-0,8	28-03-11
Vliesloot	ZO van VS 32	1,3	25-03-11
Vliesloot (drempel)	Boeienlijn tussen de VS 3 en VS 5 (MV = 3,4)	3,3	25-03-11
Vliestroom	300m zuidelijk van de VL 8-WM 1	5	30-05-11
Vogelzwin	50m zuid van de V 4	2	24-03-11
Westgat Ameland	Tussen WA 21 en WA 23-KB 8	5,5	05-07-11
Zuider Stortemelk	350m NO van de ZS 14 (MV = 4,7)	4,7	27-10-11
Zuider Stortemelk	500m oostelijk van ZS 1 (MV = 7,1m)	6,7	27-10-11

Meetinstrumenten / Measuring instruments list

Overzicht van tijdelijke meetinstrumenten in het Nederlands zeegebied, binnenwateren en aangrenzend buitenlands gebied. Scheepvaart wordt verzocht niet te vissen noch te ankeren in de nabijheid van deze posities en op ruime afstand te passeren. Alleen de meest grootschalige kaart wordt genoemd.

Summary of temporary measuring instruments in the Netherlands sea area, inland waters and adjacent foreign waters. Shipping is requested not to fish nor anchor near these positions and to give a wide berth. Only the largest scale chart is quoted.

N Nieuw / New

V Verwijderd / Deleted

G Gewijzigd / Changed

	Naam Name	Vaarwater Waters	Licht Light	Positie Position	Kaart Chart	1800 Serie 1800 Series
	32	Zeebrugge	FI(5)Y.20s	51-21,41 N 003-10,27 E	116	1801.3B
	HD 29	Zeebrugge	FI(5)Y.20s	51-21,46 N 003-10,24 E	116	1801.3B
	PVT	Terneuzen	FI(5)Y.20s	51-21,49 N 003-44,70 E	120	1803.3
	12	Westerschelde	FI(5)Y.20s	51-21,59 N 003-07,19 E	116	1801.3
		Westerschelde	FI(5)Y.20s	51-21,66 N 003-06,89 E	116	1801.3
	OVVA	Valkenisse	FI(5)Y.20s	51-22,24 N 004-08,21 E	116	1801.3
	OVHW	Hansweert	FI(5)Y.20s	51-22,52 N 003-55,05 E	120	1803.3
V	H 8	Vaarwater Scheur	Fl.Y.5s	51-25,20 N 003-02,93 E	116	1801.3
	HNTE	Honte	FI(5)Y.20s	51-26,50 N 003-41,18 E	120G	1801.4 & 1803.2
		Mosselkreek	Unlit	51-27,78 N 004-11,36 E		1805.7
		Mosselkreek	Unlit	51-27,92 N 004-12,38 E		1805.7
	H 4	Westpit	Q(6)+LFl.15s	51-31,93 N 003-05,10 E	116	1801.5
	H7	Weatpit	Q	51-32,05 N 003-05,10 E	116	1801.5
		Thorntonbank	FI(5)Y.20s	51-33,65 N 002-59,10 E	110	
		Blighbank	FI(5)Y.20s	51-39,71 N 002-46,64 E	110	
		Blighbank	FI(5)Y.20s	51-41,68 N 002-47,85 E	110	
	SCHB	Schouwenbank	FI(5)Y.20s	51-44,60 N 003-18,40 E	110	1801.5
	SCB 2	Schouwenbank	FI(5)Y.20s	51-44,63 N 003-18,37 E	110	1801.5
	C-POD F	Noordzee	Unlit	52-06,49 N 001-54,83 E	1035	
		Lowestoft	Unlit	52-08,57 N 002-30,29 E	1630	
	C-POD E	Noordzee	Unlit	52-09,59 N 001-47,87 E	1035	
	C-POD C	Noordzee	Unlit	52-15,56 N 001-48,43 E	1035	
		Lowestoft	FI(5)Y.20s	52-18,32 N 002-28,30 E	1630	
	C-POD D	Noordzee	Unlit	52-18,41 N 001-55,75 E	1035	
		Lowestoft	Unlit	52-18,64 N 002-27,58 E	1630	
		Lowestoft	FI(5)Y.20s	52-44,32 N 002-23,68 E	1035	
		Lowestoft	FI(5)Y.20s	52-45,79 N 002-58,04 E	1631	
	MZW 1	Malzwin	FI(5)Y.20s	52-59,68 N 004-57,32 E		1811.3
	BRZ 1	Breezanddijk	FI(5)Y.20s	53-00,80 N 005-11,30 E		1811.3
	KWZ 1	Doove Balg	FI(5)Y.20s	53-03,96 N 005-17,16 E		1811.3 & 1811.4
	BRS 1	Binnen Breesem	FI(5)Y.20s	53-06,98 N 005-02,62 E		1811.7
	PNG 1	Blauwe Slenk	FI(5)Y.20s	53-14,60 N 005-11,46 E		1811.4
	AZB 61	Vingegat	FI(5)Y.20s	53-19,13 N 005-34,49 E		1811.6
	STM 1	Stortemelk	FI(5)Y.20s	53-19,37 N 004-59,73 E	1456	1811.4
		Ems	Fl.Y.4s	53-19,62 N 007-14,42 E	1555	1812.8
		Ems	Fl.Y.4s	53-19,84 N 007-08,68 E	1555	1812.8
		Ems	Fl.Y.4s	53-20,17 N 006-59,17 E	1555	1812.7
	AZB 51	Vw. v.d. Zwarte Haan	FI(5)Y.20s	53-21,28 N 005-34,95 E		1811.6
	AZB 62	Dantziggat	FI(5)Y.20s	53-22,39 N 005-46,22 E		1812.2
	AZB 41	Oosterom	FI(5)Y.20s	53-23,31 N 005-35,68 E		1811.6
	AZB 52	Dantziggat	FI(5)Y.20s	53-23,50 N 005-41,80 E		1811.6 & 1812.2
	AZB 42	Westgat Ameland	FI(5)Y.20s	53-25,43 N 005-38,29 E		1811.6
	AZG4	Westgat	FI(5)10s	53-25,54 N 005-38,03 E		1812.2
	Ness	Molengat	FI(5)Y.20s	53-25,79 N 005-45,53 E		1812.2A
	AZG3	Westgat	FI(5)10s	53-26,30 N 005-36,14 E	1458	1812.6

Naam Name	Vaarwater Waters	Licht Light	Positie Position		Kaart Chart	1800 Serie 1800 Series
AZB 31	Westgat	Fl(5)Y.20s	53-26,74 N	005-35,59 E		1811.6
PBW 1	Pieterburenwad	Fl(5)Y.20s	53-27,43 N	006-27,18 E		1812.5
AZG2	Westgat	Fl(5)10s	53-27,62 N	005-35,47 E	1458	1811.6
AZB 22	Bornrif	Fl(5)Y.20s	53-28,97 N	005-37,40 E		1811.6 & 1811.10
AZB 21	Bornrif	Fl(5)Y.20s	53-29,20 N	005-34,34 E		1811.6 & 1811.10
OWEZ	Oude Westereems	Unlit	53-29,28 N	006-43,59 E	1460	1812.9
BOSZ 1	Boschgat	Fl(5)Y.20s	53-29,74 N	006-27,60 E		1812.5
	Emshorn Platte	Fl.Y.4s	53-30,32 N	006-52,92 E	1460	1812.6
OWEN	Oude Westereems	Unlit	53-30,79 N	006-40,64 E	1460	1812.9
AZB 11	Bornrif	Fl(5)Y.20s	53-31,80 N	005-28,66 E	1458	1811.10
LAUO 1	Lauwers	Fl(5)Y.20s	53-32,46 N	006-27,00 E		1812.5
AZB 12	Bornrif	Fl(5)Y.20s	53-32,49 N	005-39,55 E	1458	1811.10
RZGN 1	Randzelgat	Unlit	53-34,22 N	006-37,95 E		1812.9
	Borkum Zuid	Fl.Y.4s	53-34,62 N	006-39,64 E	1460	1812.6
	Holsborn	Fl.Y.5s	53-36,21 N	006-48,79 E	1460	1812.6
WEW 1	Westereems	Fl(5)Y.20s	53-37,20 N	006-22,12 E	1460	1812.9
WEO 1	Westereems	Fl(5)Y.20s	53-37,22 N	006-31,31 E	1460	1812.9
	TSS Friesland	Fl(5)Y.20s	53-38,90 N	003-49,10 E	1632	
	Borkum Riff	Fl(5)Y.20s	53-40,88 N	006-27,21 E	1460	1812.9
	Borkum Riff	Fl(5)y.20s	53-40,89 N	006-27,24 E	1460	1812.9
	Borkum Riff	Fl(5)Y.20s	53-41,35 N	006-30,70 E	1460	1812.9
	Borkum Riff	Fl(5)Y.20s	53-41,36 N	006-30,73 E	1460	1812.9
	Borkum Riff	Fl(5)Y.20s	53-42,13 N	006-29,33 E	1460	1812.9
	Borkum Riff	Fl(5)Y.20s	53-42,13 N	006-29,35 E	1460	1812.9
Meet B	Borkum Noord	Fl(5)Y.20s	53-44,15 N	006-37,17 E	1353	1812.9
BRKN1	Noordzee	Fl(5)Y.20s	53-44,35 N	006-37,26 E	1353	1812.9
	Duitse Bocht	Fl(5)Y.20s	53-51,46 N	006-15,73 E	1353&1633	
	Duitse Bocht	Fl(5)Y.20s	53-53,84 N	006-17,55 E	1353&1633	
	Duitse Bocht	Fl(5)Y.20s	53-56,20 N	006-18,90 E	1353&1633	
	Duitse Bocht	Fl(5)Y.20s	54-00,70 N	006-24,10 E	1353&1633	
	Duitse Bocht	Fl(5)Y.20s	54-02,49 N	006-23,95 E	1353&1633	
	Duitse Bocht	Fl(5)Y.20s	54-03,21 N	006-26,77 E	1353&1633	
	Horns Rev	Fl(5)Y.20s	55-36,70 N	007-31,75 E	1037	

Overzicht (P) en (T) berichten / (P) and (T) notices list

Maandelijks opgave van de op Nederlandse kaarten nog van kracht zijnde (P) en (T) berichten.

Monthly summary of (P) and (T) notices, which are still in force for Dutch charts.

Kaart / Chart	Int.	BaZ / NL NM	Beschrijving / Description
1014	1043	572(T)/10	NOORDZEE. ENGELAND. DOVER. LOWESTOFT. AIS bakens verwijderd.
		254(P)/11	NOORDZEE. UK SECTOR. TEESPORT EASTWARDS. Aanleg Pijpleiding/ Pipelines being laid.
		268(P)/11	NOORDZEE. UK SECTOR. AUDREY GAS FIELD. werkzaamheden pijpleiding. / Pipe line works
1035	1046	143(P)/10	ENGELAND. EASTCOAST. Windmolenpark in aanbouw.
		572(T)/10	NOORDZEE. ENGELAND. DOVER. LOWESTOFT. AIS bakens verwijderd.
		227(P)/11	NOORDZEE. UK SECTOR. INDEFATIGABLE GAS FIELD. Ontmantel werkzaamheden / Decommissioning works
		268(P)/11	NOORDZEE. UK SECTOR. AUDREY GAS FIELD. werkzaamheden pijpleiding. / Pipe line works
1037	1045	286(P)/11	NOORDZEE. UK SECTOR. NORTH VALIANT GAS VELD. Ontwikkeling gasveld / Gas field beeing developed
		360(P)/11	NOORDZEE. DUITSLAND. NOORDWEST VAN HELGOLAND. Platform in aanbouw / platform under construction
		524(T)/11	NOORDZEE. DUITSLAND. DUITSE BOCHT. Meetboeien/ Measurement equipment
110	1473	555(T)/11	NOORDZEE. DUITSLAND. NW HELGOLAND. Schietoefeningen / Gunnery exercises
		96(T)/12	NOORDZEE. DUITSE BOCHT. Racon buiten werking / Racon out of order
		*352(T)/10	NOORDZEE. PLATFORM GOEREE. Schietgebied.
		*509(T)/11	NOORDZEE. BROUWERSHAVENSCHHE GAT. Noord cardinaal uitgelegd / North cardinal placed
116		*55(T)/12	NOORDZEE. SLIJKGAT. Verondieping waarschuwing/Depth warning.
		*72(T)/12	NOORDZEE. ROOMPOT. Kardinale boeien uitgelegd/Cardinal buoys placed.
		*422(T)/10	WESTERSCHELDE. HOOGHE PLATEN EN PLAAT V. WALSOORDEN Bodemprofiel wijziging.
		*42(T)/11	WESTERSCHELDE. SCHAAR VAN SPIJKERPLAAT. verondieping
		*298(T)/11	WESTERSCHELDE. SARDIJNGEUL. Verondieping / Shoal
		531(T)/11	NOORDZEE. AANLOOP WESTERSCHELDE. Obstructie gevonden / Obstruction found
120	1479	*72(T)/12	NOORDZEE. ROOMPOT. Kardinale boeien uitgelegd/Cardinal buoys placed.
		99(T)/12	NOORDZEE. BELGIE. KNOKKE-HEIST. Baggerwerkzaamheden/ Dredging works.
		*422(T)/10	WESTERSCHELDE. HOOGHE PLATEN EN PLAAT V. WALSOORDEN Bodemprofiel wijziging.
		*42(T)/11	WESTERSCHELDE. SCHAAR VAN SPIJKERPLAAT. verondieping

Kaart / Chart	Int.	BaZ / NL NM	Beschrijving / Description
		*298(T)/11	WESTERSCHELDE. SARDIJNGEUL. Verondieping / Shoal
		*461(T)/11	WESTERSCHELDE. BRAAKMANHAVEN. Baggerwerkzaamheden / Dredging operations
		*504(T)/11	WESTERSCHELDE. BRAAKMANHAVEN. Buoy uitgelegd / Buoy placed
122	1472	*122(T)/10	ROTTERDAM. MAASVLAKTE 2. Baggerwerkzaamheden.
		*352(T)/10	NOORDZEE. PLATFORM GOEREE. Schietgebied.
		*339(T)/11	NOORDZEE. KIJKDUIN. TER HEIJDE. Betonningswijziging / Buoyage changed
124	1471	*354(T)/10	AMSTERDAM. NOORDZEEKANAAL. Betonning uitgelegd.
		*450(T)/10	IJMUIDEN. HARINGHAVEN. Renovatiwerkzaamheden.
125	1469	*450(T)/10	IJMUIDEN. HARINGHAVEN. Renovatiwerkzaamheden.
		*48(T)/12	NOORDZEE. APPROACH TSS MAAS NORTH. Nieuw gevaar/ new danger.
126	1468	*517(T)/11	NOORDZEE. TEXEL. DE SLUFTER. Kardinale boei geplaatst / Cardinal buoy placed
		*79(T)/12	NOORDZEE. DEN HELDER. Artillerie oefeningen/ Gunnery exercises
1353	1413	438(T)/11	WADDENZEE. WESTEREEMS. Racon buiten werking / Racon out of order
		511(T)/11	NOORDZEE. DUITSE BOCHT. Racon weer in gebruik / Racon in use
		524(T)/11	NOORDZEE. DUITSLAND. DUITSE BOCHT. Meetboeien/ Measurement equipment
		97(T)/12	NOORDZEE. DUITSE BOCHT. Obstructies / Obstructions
1456		*261(T)/11	WADDENZEE. VAARGEUL LANGS POLLENDAM. Blootgespoelde gasleiding / Bare gas pipeline
		*40(T)/12	NOORDZEE. TERSCHELLING. Obstructie /obstruction.
1460	1461	39(P)/11	DUITSLAND. EEMS. FISCHERBALJE. Obstructie.
		438(T)/11	WADDENZEE. WESTEREEMS. Racon buiten werking / Racon out of order
		*494(T)/11	WADDENZEE. EEMSHAVEN. DOEKEGATKANAAL. Lichtopstanden opgenomen/Light structures removed
1546	1470	*372(T)/11	WADDENZEE. SCHULPENGAT. West kardinaal uitgelegd / West cardinal placed
		*497(T)/11	WADDENZEE. TEXELSTROOM. west kardinaal uitgelegd / West cardinal placed.
1555	1462	251(T)/09	DUITSLAND. EEMS. EMDEN. NESSLERLANDER SCHLEUSE. Sluis gestremd.
1630	1416	*122(T)/10	ROTTERDAM. MAASVLAKTE 2. Baggerwerkzaamheden.
		*352(T)/10	NOORDZEE. PLATFORM GOEREE. Schietgebied.
		285(T)/11	NOORDZEE. BELGIE. WESTHINDER. Vuilegrond / Foul ground
		406(T)/11	NOORDZEE. WESTHINDER ROUTE. Anker verloren / Lost anchor
		409(T)/11	NOORDZEE. WESTHINDER ROUTE. Anker verloren / Anchor lost
		*48(T)/12	NOORDZEE. APPROACH TSS MAAS NORTH. Nieuw gevaar/ new danger.
		*63(P)/12	NOORDZEE. NORTH HINDER NORTH TSS.

Kaart / Chart	Int.	BaZ / NL NM	Beschrijving / Description
		65(T)/12	Gewijzigde wrakdiepte/changed wreck depth. NOORDZEE WESTHINDER ANKERGEBIED.
		66(T)/12	Anker verloren/lost anchor. NOORDEZEE. WESTHINDER ANKERGEBIED.
		74(T)/12	Ankers verloren/lost anchors. NOORDZEE. BELGIE. THORNTONBANK.
		82(T)/12	Explosief/unexploded ordnance NOORDZEE. WESTHINDER ANKERGEBIED.
1631	1418	104(P)/11	Anker verloren / Lost Anchor NOORDZEE. UK SECTOR. WELLAND GAS FIELD.
		*419(P)/11	Ontmanteling Welland Platform. NOORDZEE. ZUID VAN BRUINE BANK. Aanleg
		*48(T)/12	pijpleiding / Pipeline being laid NOORDZEE. APPROACH TSS MAAS NORTH.
1632	1420	*89(P)/11	Nieuw gevaar/ new danger. NOORDZEE. VLIELAND NORTH TSS. Obstructie
		227(P)/11	waargenomen. NOORDZEE. UK SECTOR. INDEFATIGABLE GAS
		*332(P)/11	FIELD. Ontmantel werkzaamheden / Decommissioning works
		*76(P)/12	NOORDZEE NIEUW ZEELAND GRONDEN. Wijziging wrakdiepte.
1633	1417	*89(P)/11	NOORDZEE. WESTERN MUD HOLE. Aanleg pijpline/construction pipeline.
		438(T)/11	NOORDZEE. VLIELAND NORTH TSS. Obstructie waargenomen.
		511(T)/11	WADDENZEE. WESTEREEMS. Racon buiten werking / Racon out of order
		524(T)/11	NOORDZEE. DUITSE BOCHT. Racon weer in gebruik / Racon in use
2014		*311(T)/11	NOORDZEE. DUITSLAND. DUITSE BOCHT. Meetboeien/ Measurement equipment
2017		*551(T)/11	SURINAME. CORANTIJNRIVIER. Markeringsboei verdreven / Marker buoy adrift
		558(T)/11	FRANS GUYANA. RIVIERE CAYENNE. Licht gewijzigd.
207	1465	*58(T)/11	FRANS GUYANA. RIVIERE CAYENNE. Golf meetboeien geplaatst. Measuring equipments.
		*448(T)/11	ROTTERDAM. DINTELHAVEN. Afmeerverbod. ROTTERDAM. EUROPOORT. EDISONBAAI.
		*56(T)/12	Edisonbaai afgesloten / Edisonbaai closed. ROTTERDAM. NIEUWE WATERWEG. Licht
2218		526(T)/10	gewijzigd in boei/light changed into buoy SURINAME. SURINAMERIVIER. AMSTERDAM -
		546(T)/11	JAGTLUST. civieltechnische werkzaamheden. SURINAME. SURINAME RIVIER. JAGTLUST.
2228		424(T)/10	Onverlicht obstakel / Unlit obstruction SURINAME. CORANTIJNRIVIER. Verdwenen boei.
		*311(T)/11	SURINAME. CORANTIJNRIVIER. Markeringsboei verdreven / Marker buoy adrift
1801		371(T)/11	SURINAME. MONDING CORANTIJN RIVIER. Bergingswerkzaamheden / Salvage works
		*122(T)/10	ROTTERDAM. MAASVLAKTE 2. Baggerwerkzaamheden.
		*352(T)/10	NOORDZEE. PLATFORM GOEREE. Schietgebied. WESTERSCHELDE. HOOG PLATEN EN PLAAT
		*422(T)/10	V. WALSOORDEN Bodemprofiel wijziging. IJMUIDEN. HARINGHAVEN.
		*450(T)/10	Renovatiwerkzaamheden.

Kaart / Chart	Int.	BaZ / NL NM	Beschrijving / Description
		*42(T)/11	WESTERSCHELDE. SCHAAR VAN SPIJKERPLAAT. verondieping
		285(T)/11	NOORDZEE. BELGIE. WESTHINDER. Vuilegrond / Foul ground
		*298(T)/11	WESTERSCHELDE. SARDIJNGEUL. Verondieping / Shoal
		*339(T)/11	NOORDZEE. KIJKDUIN. TER HEIJDE. Betonningswijziging / Buoyage changed
		*341(T)/11	NOORDZEE. GOEREE. SLIJKGAT. Verondieping / Shoal
		*372(T)/11	WADDENZEE. SCHULPENGAT. West kardinaal uitgelegd / West cardinal placed
		409(T)/11	NOORDZEE. WESTHINDER ROUTE. Anker verloren / Anchor lost
		*509(T)/11	NOORDZEE. BROUWERSHAVENSCHEN GAT. Noord kardinaal uitgelegd / North cardinal placed
		531(T)/11	NOORDZEE. AANLOOP WESTERSCHELDE. Obstructie gevonden / Obstruction found
		*48(T)/12	NOORDZEE. APPROACH TSS MAAS NORTH. Nieuw gevaar/ new danger.
		*55(T)/12	NOORDZEE. SLIJKGAT. Verondieping waarschuwing/Depth warning.
		65(T)/12	NOORDZEE WESTHINDER ANKERGEBIED. Anker verloren/lost anchor.
		66(T)/12	NOORDEZEE. WESTHINDER ANKERGEBIED. Ankers verloren/lost anchors.
		67(T)/12	NOORDZEE. MIDDELKERKEBANK. Explosief/explosive.
		68(T)/12	NOORDZEE. BELGIE. BLANKENBERGE. Verondiepingen/shoal
		69(T)/12	NOORDZEE. BELGIE. NIEUWPOORT. Verondiepinge/ shoals.
		*72(T)/12	NOORDZEE. ROOMPOT. Kardinale boeien uitgelegd/Cardinal buoys placed.
		*79(T)/12	NOORDZEE. DEN HELDER. Artillerie oefeningen/ Gunnery exercises
		82(T)/12	NOORDZEE. WESTHINDER ANKERGEBIED. Anker verloren / Lost Anchor
		88(T)/12	NOORDZEE. BELGIE. OOSTENDE. Haven werkzaamheden/Harbour works.
		99(T)/12	NOORDZEE. BELGIE. KNOKKE-HEIST. Baggerwerkzaamheden/ Dredging works.
		100(T)/12	NOORDZEE. BELGIE. NIEUWPOORT. Schietoefeningen / Firing exercises
		*104(T)/12	NOORDZEE. BELGIE. WENDUINE. Baggerwerkzaamheden / Dredging operations.
1803		*422(T)/10	WESTERSCHELDE. HOOGHE PLATEN EN PLAAT V. WALSOORDEN Bodemprofiel wijziging.
		*42(T)/11	WESTERSCHELDE. SCHAAR VAN SPIJKERPLAAT. verondieping
		*146(T)/11	BELGIE. GENT. HANDELSDOEK. Werk in uitvoering
		*298(T)/11	WESTERSCHELDE. SARDIJNGEUL. Verondieping / Shoal
		396(T)/11	BELGIE. BENEDEN SCHELDE. SCHAAR VAN OUDEN DOEL. Meerpalen / Mooring posts
		*461(T)/11	WESTERSCHELDE. BRAAKMANHAVEN. Baggerwerkzaamheden / Dredging operations
		*504(T)/11	WESTERSCHELDE. BRAAKMANHAVEN. Buoy uitgelegd / Buoy placed

Kaart / Chart	Int.	BaZ / NL NM	Beschrijving / Description
		*62(T)/12	KANAAL DOOR WALCHEREN. Waterpeilverlaging/water level reducing.
1805		*62(T)/12	KANAAL DOOR WALCHEREN. Waterpeilverlaging/water level reducing.
1809		*58(T)/11 *314(T)/11	ROTTERDAM. DINTELHAVEN. Afmeerverbod. OUDE MAAS. SPUI. Obstakel waargenomen / Obstacle discovered
		*448(T)/11	ROTTERDAM. EUROPOORT. EDISONBAAI. Edisonbaai afgesloten / Edisonbaai closed.
		*56(T)/12	ROTTERDAM. NIEUWE WATERWEG. Licht gewijzigd in boei/light changed into buoy
1810		*354(T)/10	AMSTERDAM. NOORDZEEKANAAL. Betonning uitgelegd.
		*157(T)/11	IJSSELMEER. IJMEER. Stortgebied.
		*206(T)/11	RANDMEREN. RAMSDIEP. Ramsgeul afgesloten./ Ramsgeul closed.
		*243(T)/11	IJSSELMEER. URK. Werkgebied ingesteld / Working area set
		*534(T)/11	IJSSELMEER. IJMEER. Sparren geplaatst / Spar buoys placed
1811		*485(T)/09	WADDENZEE. KABEL EN PIJPLEIDINGGEBIED VINGEGAT. Blootgelegde gasleiding.
		*419(T)/10	WADDENZEE. TERSCHELLINGER WAD. Obstructie aangetroffen
		*261(T)/11	WADDENZEE. VAARGEUL LANGS POLLENDAM. Blootgespoelde gasleiding / Bare gas pipeline
		*372(T)/11	WADDENZEE. SCHULPENGAT. West kardinaal uitgelegd / West cardinal placed
		*497(T)/11	WADDENZEE. TEXELSTROOM. west kardinaal uitgelegd / West cardinal placed.
		*517(T)/11	NOORDZEE. TEXEL. DE SLUFTER. Kardinale boei geplaats / Cardinal buoy placed
		*40(T)/12	NOORDZEE. TERSCHELLING. Obstructie /obstruction.
1812		251(T)/09	DUITSLAND. EEMS. EMDEN. NESSLERLANDER SCHLEUSE. Sluis gestremd.
		*480(T)/09	WADDENZEE. AMELAND. ZUIDER SPRUIT. Blootgespoelde gasleiding.
		*196(T)/10	WADDENZEE. LAUWERSMEER. Obstructie.
		*203(T)/10	WADDENZEE. DOLLARD. BUITEN A. Obstructies
		39(P)/11	DUITSLAND. EEMS. FISCHERBALJE. Obstructie.
		*357(T)/11	WADDENZEE. SCHIERMONNIKOGER WAD. Werk in uitvoering.
		*397(T)/11	WADDENZEE. DUITSLAND. BUSETIEF. Obstructie / Obstruction
		438(T)/11	WADDENZEE. WESTEREEMS. Racon buiten werking / Racon out of order
		*494(T)/11	WADDENZEE. EEMSHAVEN. DOEKEGATKANAAL. Lichtopstanden opgenomen/Light structures removed
		526(T)/11	WADDENZEE OOST. MEMMERTBALJE. West kardinaal uitgelegd / West cardinal placed.
		*58(T)/12	WADDENZEE. MARNEWAARD. Schietoefeningen/ artillery exercises