



Koninklijke Marine

BaZ | 2011

49 | BAZ 525-540

Berichten aan Zeevarenden

Netherlands Notice to Mariners



136^e jaargang 8-12-2011
Dienst der Hydrografie

AGENTEN VOOR VERKOOP VAN NEDERLANDSE HYDROGRAFISCHE PUBLICATIES

(Chart agents and supply of Netherlands Notices to Mariners (BaZ))

De Berichten aan Zeevarenden (BaZ) verschijnen wekelijks en zijn te verkrijgen:

- als printversie (PDF) via internet <http://www.defensie.nl/marine/hydrografie/baz/baz-database>

- via de Database <http://www.defensie.nl/marine/hydrografie/baz/week-editie/>

- als boekje (tegen betaling) bij een aantal A-agenten.

- de catalogus vindt u op http://www.defensie.nl/marine/hydrografie/nautische_producten/boekwerken

A-agenten: (bijgewerkte kaarten)

Amsterdam: **Datema Amsterdam**, Prins Hendrikkade 176/50, 1011 TC Amsterdam,

Tel. +31 (0)20 - 4277727; Fax. +31 (0)20 - 4279566;

Internetpagina: www.datema-Amsterdam.nl ; e-mail: datema-amsterdam@planet.nl

Amsterdam: **L.J. Harri BV**, Prins Hendrikkade 94/95 "Schreierstoren", 1012 AE Amsterdam,

Tel. +31 (0)20 - 6248052; Fax. +31 (0)20 - 6258086;

Internetpagina: www.ljharri.nl ; e-mail: ljharri@xs4all.nl

Delfzijl: **Datema Delfzijl BV**, Zeesluizen 8, 9936 HX Delfzijl,

Tel. +31 (0)596 - 635252; Fax. +31 (0)596 - 615245;

Internetpagina: www.datema.nl ; e-mail: delfzijl@datema.nl

Davids Maritime, Landstraat 3, 9934 BG Delfzijl,

Tel. +31 (0)596 - 634870; Fax: +31 (0) 596 - 634827

Internetpagina: www.davids-maritime.nl ; e-mail: info@davids-maritime.nl

Rotterdam **Kelvin Hughes Netherlands BV**, Klompenmakerstraat 64, 3194 DE Hoogvliet,

Tel. +31 (0)10 - 4167622; Fax. +31 (0)10 - 4167218;

Internetpagina: www.kelvinhughes.com ; e-mail: nlsales@kelvinhughes.nl

Datema Rotterdam, Galvanistraat 148, 3029 AD Rotterdam,

Tel. +31 (0)10 - 4366188; Fax. +31 (0)10 - 4365511 ; e-mail: rotterdam@datema.nl

Harri Trading BV, Van Weerden Poelmanweg 4, 3088 EB Rotterdam,

Tel. +31 (0)10 - 4290333; Fax. +31 (0)10 - 4282324;

Internetpagina: www.harritrading.nl ; e-mail: info@harritrading.nl

Antwerpen: **Bogerd/Martin & Co.**, Oude Leeuwenrui 37, 2000 Antwerpen,

Tel. +32 (0)32134170; Fax. +32 (0)32326167;

Internetpagina: www.martin.be ; e-mail: sales@martin.be

Hamburg: **HanseNautic GmbH**, Herrengraben 31, D-20459 Hamburg,

Tel. +49 (0)403748420; Fax. +49 (0)4037484242;

Internetpagina: www.hansenautic.de ; e-mail: info@hansenautic.de

Bremen: **"Seekarte" Kpt. A. Dammeyer**, Korffsdeich 3, D-28217 Bremen,

Tel. +49 (0)421395051; Fax. +49 (0)4213962235;

Internetpagina: www.seekarten.com e-mail: seekarte@seekarte.de

London: **Kelvin Hughes**, New North Road, Hainault, Ilford, Essex IG6 2UR

Tel. +44 (0)20 8502 6887; Fax.+44 (0)20 8559 8535;

e-mail: cams@kelvinhughes.co.uk

B-agenten:

Den Haag: **Koninklijke Nederlandse Toeristenbond ANWB**, Wassenaarseweg 220, 2596 EC

Den Haag, Tel. +31 (0)70 - 3147147; en bijkantoren; Internetpagina : www.anwb.nl

Scheveningen: **Vrolijk Watersport Scheveningen**, Treilerweg 65, 2583 DB Scheveningen,

Tel: +31 (0) 70 - 4168282, Fax: +31 (0) 70 - 3060497,

internetpagina: www.vrolijk.nl ; e-mail : winkel@vrolijk.nl ;

Antwerpen: **Firma U.V.O.**, Napoleonskaai 3-7, 2000 Antwerpen,

Tel. +32 - (0)32331330; Fax +32- (0)32330551;

Internetpagina: www.uvoyachtinting.be ; e-mail: uvoyachting@scarlet.be

St Ives: **Imray Laurie Norie & Wilson Ltd**, Wych House, The Broadway, St Ives, Huntingdon,

Cambridgeshire PE17 4BT, Tel. +44 - (0)1480 - 462114; Fax. +44 - (0)1480 - 496109

Internetpagina: www.imray.com ; e-mail: ilnw@imray.com

Bielefeld: **Delius Klasing Verlag GMBH**, Kammerratsheide 30a, Postfach 101671, D-33609

Bielefeld, Tel: +49 (0) 521 - 559000; Fax. +49 (0)521 - 559113;

internetpagina: www.delius-klasing.de ; e-mail: info@delius-klasing.de

C-agent:

St. Maarten: **Budget Marine**, P.O.Box 434; Philipsburg, Tel. 599 - 5443134; Fax 599 - 5444409

Voorwoord

- Overeenkomstig SOLAS-bepalingen en het Scheepvaart Reglement Westerschelde dienen de officieel uitgegeven zeekaarten en boekwerken met Berichten aan Zeevarenden (BaZ) bijgewerkt te worden. Algemene richtlijnen voor het gebruik van BaZ staan beschreven in de jaarlijkse BaZ 3 in weekeditie 1, British Admiralty NP 100 (Mariner's Handbook) en NP 294 (How to keep your Admiralty Charts up-to-date).
- Berichten aan Zeevarenden hebben alleen betrekking op Nederlandse kaarten en hydrografische publicaties. Berichten van toepassing op buitenlands gebied op Nederlandse kaarten worden overgenomen van de hydrografische dienst van het betreffende land. Berichten bevatten algemene mededelingen, correcties op kaarten of boeken, voorlopige (P) of tijdelijke (T) berichten of een overzicht.
- Gegevens die ten grondslag liggen aan berichten worden waar nodig kartografisch gegeneraliseerd. De berichten zijn alleen bedoeld om de publicaties genoemd in het bericht te kunnen corrigeren.
- Posities worden vermeld in het referentiestelsel (geodetisch datum) dat overeenkomt met dat van de betrokken kaart. Het referentiestelsel is altijd op de kaart vermeld. Onjuiste interpretatie van de referentiestelsels kan leiden tot positiefouten van enkele honderden meters.
- Richtingen, peilingen, geleidelijnen en lichtsectoren worden rechtwijzend gegeven, in graden, gerekend vanuit zee.
- Diepten en hoogten worden gegeven in dezelfde eenheid en herleid tot hetzelfde referentievlak als gebruikt in de betrokken kaart.
- Nadruk van de berichten is toegestaan mits volledig, ongewijzigd en met bronvermelding.
- De Chef der Hydrografie verzoekt u dringend vermoede of nieuwe gevaren en onjuistheden in publicaties te melden.

De Chef der Hydrografie

Van der Burchlaan 31 (gebouw 32), Postbus 90701, 2509 LS Den Haag,
tel. +31 (0)70 3162817, fax. +31 (0)70 3162843, internetpagina: www.hydro.nl ; e-mail ; baz@hydro.nl

Preface

- *In accordance with SOLAS-regulations and the Scheepvaart Reglement Westerschelde official published nautical charts and books have to be kept corrected by means of Notices to Mariners (NL NM). General guidelines for the use of NL NM are described in the annual NL NM 3 in weekly edition 1, British Admiralty NP 100 (The Mariner's Handbook) and NP 294 (How to keep your Admiralty Charts up-to-date).*
- *Netherlands Notices to Mariners are only applicable for Netherlands nautical charts and hydrographic publications. Notices concerning foreign waters on Netherlands charts are adopted from the hydrographic service of that specific country. Notices contain general announcements, corrections for charts or books, preliminary (P) or temporary (T) notices or a summary.*
- *Data on which the notices are based are if necessary cartographically generalized. The notices are meant only to correct the publications that are stated in the notice.*
- *Positions are given in the reference system (geodetic datum) that corresponds with that of the relevant chart. The reference system is always printed on the chart. Incorrect interpretation of the reference system can lead to errors in the position of several hundreds of metres.*
- *Directions, bearings, leading lines and light sectors are true, in degrees, reckoned from seawards.*
- *Depths and heights are given in the same unit and are reduced to the same reference level as used in the relevant chart.*
- *Reprinting of the notices is allowed if complete, unchanged and with acknowledgement.*
- *The Hydrographer of the Netherlands Navy urges you strongly to report suspected or new dangers and errors in publications.*

Hydrographer of the Netherlands Navy

Van der Burchlaan 31, P.O. Box 90701, 2509 LS Den Haag, tel. +31 (0)70 3162817 ;
fax. +31 (0)70 3162843, Internetpage: www.hydro.nl ; e-mail ; baz@hydro.nl

Inhoudsopgave

Kruisverwijzing / <i>Cross reference</i>	4
Algemene berichten / <i>General notices</i>	5
Berichten Zeekaarten / <i>Notices Nautical charts</i>	5
Berichten 1800 serie kaarten / <i>Notices 1800 series charts</i>	11
Berichten Hydrografische publicaties / <i>Notices Hydrographic publications</i>	15
Lijst van mobiele boorunits / <i>Rig list</i>	16
Meetinstrumenten / <i>Measuring instruments list</i>	17

Kruisverwijzing / *Cross reference*

In de hoofdstukken Zeekaarten, 1800 serie kaarten en Hydrografische publicaties van dit document zijn de Berichten aan Zeevarenden gerangschikt op BaZ-nummer. Onderstaand overzicht toont deze berichten per kaartnummer en het nummer van de hydrografische publicatie.

In the Nautical charts, 1800 series charts and Hydrographic publications sections of this document the Notices to Mariners are sorted by NL NM-number. The overview below displays these notices sorted by chart and hydrographic publication number.

Zeekaarten / *Nautical Charts*

Kaart / <i>Chart</i>	BaZ / <i>NL NM</i>		
1014	*533/11		
1035	*533/11		
1037	*533/11	*527/11	
110	537(T)/11		
116	531(T)/11	537(T)/11	
126	*530/11	*538(T)/11	
1353	532/11		
1555	*528/11		
1630	537(T)/11		
1631	*530/11		
1632	*533/11	*529/11	
1633	*527/11		

1800 serie kaarten / *1800 series charts*

Kaart / <i>Chart</i>	BaZ / <i>NL NM</i>		
1801	531(T)/11	537(T)/11	*538(T)/11
1810	*525/11	*534(T)/11	*535/11
1811	*530/11		
1812	526(T)/11	*528/11	532/11

Hydrografische publicaties/ Hydrographic publications

Publication

BaZ / NL NM

HP 7

*539/11

*536/11

Algemene berichten / General notices***540/11 BEKENDMAKING**






Vanaf heden worden de correctielijsten van de publicaties HP1, HP2, HP7, HP33 en HP39 in het tabblad 'Berichten aan Zeevarenden/Lijsten' gepubliceerd.










From now on, the correction lists of publications HP 1, HP2, HP7, HP33 and HP39 in the tab "Notices to mariners / Lists" have been published.

Bron / Source: Dienst der Hydrografie; BDS 2522/11.

Berichten Zeekaarten / Notices Nautical charts***527/11 NOORDZEE. EAST FRIESLAND TSS. WINDMOLENPARK BARD 1**

Annuleert BaZ/Cancel's NL NM: *437(T)/11

Kaart / Chart	Int. / Int.	Vorig BaZ / Prev. NL NM	Uitgave / Edition	Itemnr. / Itemno.
1037	1045	498/11	Aug 2011	1, 2, 3, 4, 5, 6, 7, 8, 9, 10, 11, 12, 13, 14
1633	1417	477/11	Dec 2010	1, 2, 3, 4, 5, 6, 7, 8, 9, 10, 11, 12, 13, 14
1 Aanbrengen <i>Insert</i>	FI(5)Y.20s BARD 1		op / at	54-01,15 N 005-14,74 E
				
2 Aanbrengen <i>Insert</i>	FI(5)Y.20s BARD 2		op / at	54-00,30 N 005-32,87 E
				
3 Aanbrengen <i>Insert</i>	FI(5)Y.20s BARD 3		op / at	54-01,02 N 005-41,94 E
				
4 Aanbrengen <i>Insert</i>	FI(5)Y.20s BARD 4		op / at	54-01,37 N 005-46,48 E
				
5 Aanbrengen <i>Insert</i>	FI(5)Y.20s BARD 5		op / at	54-03,71 N 005-51,65 E
				

<u>6</u>	Aanbrengen <i>Insert</i>	FI(5)Y.20s BARD 6	op / at	54-01,89 N 005-53,26 E
				
<u>7</u>	Aanbrengen <i>Insert</i>	FI(5)Y.20s BARD 7	op / at	54-00,39 N 005-54,59 E
				
<u>8</u>	Aanbrengen <i>Insert</i>	FI(5)Y.20s BARD 8	op / at	54-02,25 N 005-57,98 E
				
<u>9</u>	Aanbrengen <i>Insert</i>	FI(5)Y.20s BARD 9	op / at	54-04,46 N 006-01,30 E
				
<u>10</u>	Aanbrengen <i>Insert</i>	FI(5)Y.20s BARD 10	op / at	54-02,60 N 006-02,37 E
				
<u>11</u>	Aanbrengen <i>Insert</i>	FI(5)Y.20s BARD 11	op / at	54-00,35 N 006-03,66 E
				
<u>12</u>	Aanbrengen <i>Insert</i>	FI(5)Y.20s BARD 12	op / at	53-56,51 N 006-05,86 E
				
<u>13</u>	Aanbrengen <i>Insert</i>	FI(5)Y.20s BARD 13	op / at	53-52,67 N 006-08,06 E
				
<u>14</u>	Aanbrengen <i>Insert</i>	FI(5)Y.20s BARD 14	op / at	54-03,11 N 006-08,87 E
				

Bron / Source: Berna/DNZ/Den Helder 8 en 11/11; BDS 2043 en 2391/11.

***528/11** WADDENZEE. DOEKEGAT.
Annuleert BaZ/*Cancels* NL NM: *346(P)/11

Kaart / Chart	Int. / Int.	Vorig BaZ / Prev. NL NM	Uitgave / Edition	Itemnr. / Itemno.
1555	1462	479/11	Jun 2011	1

1 Het boven genoemde P-bericht is opgeheven.

The above mentioned P-notice is cancelled.

Bron / Source: Berna/WSW 305/11; BDS 2444/11.

***529/11** NOORDZEE. WEST MUD HOLE.

Annuleert BaZ/Cancels NL NM: *197(P)/11 *91(P)/11

Kaart / Chart	Int. / Int.	Vorig BaZ / Prev. NL NM	Uitgave / Edition	Itemnr. / Itemno.
1632	1420	472/11	Aug 2011	1

1 De boven genoemde P-berichten zijn opgeheven.


The above mentioned P-notice are cancelled.

Bron / Source: Dienst der Hydrografie; BDS 1388/11.

***530/11** NOORDZEE. NOORD WEST VAN NOORDERHAAKS.

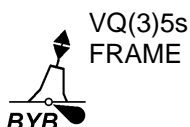
Kaart / Chart	Int. / Int.	Vorig BaZ / Prev. NL NM	Uitgave / Edition	Itemnr. / Itemno.
126	1468		Nov 2011	1, 2
1631	1418	468/11	Dec 2010	1, 2

1 Aanbrengen
Insert



op / at 53-04,73 N 004-33,66 E

2 Aanbrengen
Insert



op / at 53-04,80 N 004-34,05 E

Bron / Source: Berna/DNZ/Den Helder 14/11; BDS 2421/11.

531(T)/11 NOORDZEE. AANLOOP WESTERSCHELDE.

Kaart / Chart	Int. / Int.	Itemnr. / Itemno.
116	n.a.	1

1 Obstructie aanbrengen, 50 cm boven de zeebodem uitstekend, in positie 51-24,04 N 003-06,30 E .

Insert in position 51-24,04 N 003-06,30 E an obstruction with a height above the seabed of 50 cm.

Bron / Source: OOSTENDE/BAZ 286(T)/24/11; BDS 2416/11.

532/11 NOORDZEE. NORDERNEYER SEEGAT

Kaart / Chart	Int. / Int.	Vorig BaZ / Prev. NL NM	Uitgave / Edition	Itemnr. / Itemno.
1353	1413	477/11	Oct 2005	1

1 Verander
Change



op / at 53-47,83 N 007-07,57 E

in / into



Bron / Source: WSA Emden/BFS 127/11; BDS 2471/11.

***533/11 NOORDZEE. WEST MUD HOLE.**

Annuleert BaZ/Cancels NL NM: *270(P)/11 *267(P)/11

Kaart / Chart	Int. / Int.	Vorig BaZ / Prev. NL NM	Uitgave / Edition	Itemnr. / Itemno.
1014	1043	516/11	Oct 1990	1, 2, 3
1035	1046	516/11	Jul 2008	1, 2, 3, 4, 5, 6
1037	1045	527/11	Aug 2011	1, 2, 3, 4, 5, 6
1632	1420	529/11	Aug 2011	1, 2, 3, 4, 5, 6

1 Schrappen
Delete



van / from 53-50,76 N 003-37,92 E

2 Schrappen
Delete



van / from 53-51,96 N 003-55,25 E

3 Schrappen
Delete



van / from 53-54,96 N 003-51,92 E

4 Aanbrengen
Insert



op / at 53-50,55 N 003-53,96 E

5 Aanbrengen
Insert



op / at 53-53,31 N 003-57,51 E

6 Aanbrengen
Insert



op / at 53-51,01 N 003-42,97 E

Bron / Source: Hr.Ms. Snellius en Hr.Ms. Luymes; BDS 1386/11.

537(T)/11 NOORDZEE. BELGIE. THORNTONROUTE.

Kaart / Chart	Int. / Int.	Itemnr. / Itemno.
110	1473	1
116	n.a.	1
1630	1416	1

1 Bodem onderzoek vindt plaats binnen onderstaande posities:

- a. 51-28,36 N 002-59,36 E;
- b. 51-30,46 N 002-56,13 E;
- c. 51-34,33 N 003-01,45 E;
- d. 51-32,40 N 003-05,73 E.

Scheepvaart wordt verzocht ruime afstand te bewaren van minimaal 500 meter, .

Seabottom survey is in progress between the following positions:

- a. 51-28,36 N 002-59,36 E;
- b. 51-30,46 N 002-56,13 E;
- c. 51-34,33 N 003-01,45 E;
- d. 51-32,40 N 003-05,73 E.

Shipping is requested to give a wide berth of at least 500 metres.

Bron / Source: OOSTENDE/BAZ 285(T)/24/11; BDS 2417/11.

***538(T)/11** NOORDZEE. DEN HELDER.

Annuleert BaZ/Cancel's NL NM: *522(T)/11

Kaart / Chart	Int. / Int.	Itemnr. / Itemno.
126	1468	1

1 Schietoefeningen worden gehouden binnen onderstaande coördinaten op:

- a. 12 december van 12:30 tot 15:30 lokale tijd;
- b. 14 december van 08:00 tot 17:00 lokale tijd.

- 52-57,42 N 004-44,25 E;
- 52-52,00 N 004-43,00 E;
- 52-47,00 N 004-41,00 E;
- 52-45,00 N 004-32,00 E;
- 52-46,30 N 004-26,00 E;
- 52-49,00 N 004-21,00 E;
- 53-05,00 N 004-21,00 E;
- 53-06,10 N 004-30,56 E;
- 53-02,59 N 004-40,46 E.

Scheepvaart wordt verzocht ruime afstand te bewaren.

Gunnery exercises will be conducted between the following coordinates on:

- a. 12 december from 12:30 tot 15:30 local time;
- b. 14 december from 08:00 tot 17:00 local time.

- 52-57,42 N 004-44,25 E;
- 52-52,00 N 004-43,00 E;
- 52-47,00 N 004-41,00 E;
- 52-45,00 N 004-32,00 E;
- 52-46,30 N 004-26,00 E;
- 52-49,00 N 004-21,00 E;


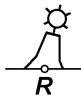

53-05,00 N 004-21,00 E;
53-06,10 N 004-30,56 E;
53-02,59 N 004-40,46 E.

Shipping is requested to give a wide berth.

Bron / Source: Ministerie van Defensie; BDS 2498/11.

Berichten 1800 serie kaarten / Notices 1800 series charts

*525/11 IJSSELMEER. PAMPUSGEUL.

Kaart / Chart	Int. / Int.	Vorig BaZ / Prev. NL NM	Uitgave / Edition	Itemnr. / Itemno.
1810.3	n.a.	519/11	Mrt 2011	1, 2, 3
1810.9	n.a.	519/11	Mrt 2011	1, 2, 3
1 Verplaatsen Move	Iso.G.8s P 3 		van / from 52-23,90 N	005-05,80 E
			naar / to 52-24,09 N	005-06,25 E
2 Verplaatsen Move	Iso.R.8s P 4 		van / from 52-23,77 N	005-05,91 E
			naar / to 52-23,98 N	005-06,36 E
3 Schrappen Delete	LFI.10s PH 		van / from 52-25,83 N	005-10,66 E

Bron / Source: RDIJ 156/11; BDS 2423/11.

526(T)/11 WADDENZEE OOST. MEMMERTBALJE.

Kaart / Chart	Int. / Int.	Itemnr. / Itemno.
1812.6	n.a.	1

- 1** In verband met een beschadigde meetpaal is in positie 53-37,40 N 006-54,35 E; een zuid cardinale pilaarboei uitgelegd.

To mark a damaged measuring pole a South cardinal buoy has been placed in position 53-37,40 N 006-54,35 E.

Bron / Source: WSA Emden/BFS (T)125/11; BDS 2457/11.

*528/11 WADDENZEE. DOEKEGAT.

Annuleert BaZ/Cancels NL NM: *346(P)/11

Kaart / Chart	Int. / Int.	Vorig BaZ / Prev. NL NM	Uitgave / Edition	Itemnr. / Itemno.
1812.7	n.a.	520/11	Mrt 2011	1

- 1** Het boven genoemde P-bericht is opgeheven.

The above mentioned P-notice is cancelled.

Bron / Source: Berna/WSW 305/11; BDS 2444/11.

***530/11** NOORDZEE. NOORD WEST VAN NOORDERHAAKS.

Kaart / Chart	Int. / Int.	Vorig BaZ / Prev. NL NM	Uitgave / Edition	Itemnr. / Itemno.
1811.8	n.a.	521/11	Mrt 2011	1, 2

1 Aanbrengen
Insert

 VQ(9)10s
FRAME
YBY

op / at 53-04,73 N 004-33,66 E

2 Aanbrengen
Insert

 VQ(3)5s
FRAME
BYB

op / at 53-04,80 N 004-34,05 E

Bron / Source: Berna/DNZ/Den Helder 14/11; BDS 2421/11.

531(T)/11 NOORDZEE. AANLOOP WESTERSCHELDE.

Kaart / Chart	Int. / Int.	Itemnr. / Itemno.
1801.3	n.a.	1

1 Obstructie aanbrengen, 50 cm boven de zeebodem uitstekend, in positie 51-24,04 N 003-06,30 E .
Insert in position 51-24,04 N 003-06,30 E an obstruction with a height above the seabed of 50 cm.

Bron / Source: OOSTENDE/BAZ 286(T)/24/11; BDS 2416/11.

532/11 NOORDZEE. NORDERNEYER SEEGAT

Kaart / Chart	Int. / Int.	Vorig BaZ / Prev. NL NM	Uitgave / Edition	Itemnr. / Itemno.
1812.1	n.a.	528/11	Mrt 2011	2
1812.10	n.a.	528/11	Mrt 2011	2

2 Verander
Change

 Wk
175

in / into



Bron / Source: WSA Emden/BFS 127/11; BDS 2471/11.

***534(T)/11** IJSSELMEER. IJMEER.

Annuleert BaZ/Cancel's NL NM: *201(T)/11

Kaart / Chart	Int. / Int.	Itemnr. / Itemno.
1810.3	n.a.	1

1 In verband met werkzaamheden zijn gele sparren met verbodsbord geplaatst in positie:

- a. 52-20,36 N 005-02,17 E, LUW-1;
- b. 52-20,38 N 005-02,62 E, LUW-4;
- c. 52-20,33 N 005-03,06 E, LUW 7.

Due to works in progress yellow spar buoys with prohibited topmark have been placed in position:

- a. 52-20,36 N 005-02,17 E, LUW-1;
- b. 52-20,38 N 005-02,62 E, LUW-4;
- c. 52-20,33 N 005-03,06 E, LUW 7.

Bron / Source: RDIJ 158/11; BDS 2473/11.

***535/11 IJSSELMEER. LEMMER.**

Annuleert BaZ/Cancels NL NM: *211(T)/11

Kaart / Chart	Int. / Int.	Vorig BaZ / Prev. NL NM	Uitgave / Edition	Itemnr. / Itemno.
1810.4	n.a.	525/11	Mrt 2011	1
1810.4E	n.a.	525/11	Mrt 2011	1

1 Het boven genoemde T-bericht is opgeheven.

The above mentioned T-notice is cancelled.

Bron / Source: RWS-DNZ BAS 73/11; BDS 2187/11.

537(T)/11 NOORDZEE. BELGIE. THORNTONROUTE.

Kaart / Chart	Int. / Int.	Itemnr. / Itemno.
1801.3	n.a.	1
1801.5	n.a.	1

1 Bodem onderzoek vindt plaats binnen onderstaande posities:

- a. 51-28,36 N 002-59,36 E;
- b. 51-30,46 N 002-56,13 E;
- c. 51-34,33 N 003-01,45 E;
- d. 51-32,40 N 003-05,73 E.

Scheepvaart wordt verzocht ruime afstand te bewaren van minimaal 500 meter, .

Seabottom survey is in progress between the following positions:

- a. 51-28,36 N 002-59,36 E;
- b. 51-30,46 N 002-56,13 E;
- c. 51-34,33 N 003-01,45 E;
- d. 51-32,40 N 003-05,73 E.

Shipping is requested to give a wide berth of at least 500 metres.

Bron / Source: OOSTENDE/BAZ 285(T)/24/11; BDS 2417/11.

***538(T)/11** NOORDZEE. DEN HELDER.
Annuleert BaZ/Cancels NL NM: *522(T)/11

Kaart / Chart **Int. / Int.**
1801.1 n.a.

Itemnr. / Itemno.
1

- 1** Schietoefeningen worden gehouden binnen onderstaande coördinaten op:
a. 12 december van 12:30 tot 15:30 lokale tijd;
b. 14 december van 08:00 tot 17:00 lokale tijd.

52-57,42 N 004-44,25 E;
52-52,00 N 004-43,00 E;
52-47,00 N 004-41,00 E;
52-45,00 N 004-32,00 E;
52-46,30 N 004-26,00 E;
52-49,00 N 004-21,00 E;
53-05,00 N 004-21,00 E;
53-06,10 N 004-30,56 E;
53-02,59 N 004-40,46 E.

Scheepvaart wordt verzocht ruime afstand te bewaren.

Gunnery exercises will be conducted between the following coordinates on:
a. 12 december from 12:30 tot 15:30 local time;
b. 14 december from 08:00 tot 17:00 local time.

52-57,42 N 004-44,25 E;
52-52,00 N 004-43,00 E;
52-47,00 N 004-41,00 E;
52-45,00 N 004-32,00 E;
52-46,30 N 004-26,00 E;
52-49,00 N 004-21,00 E;
53-05,00 N 004-21,00 E;
53-06,10 N 004-30,56 E;
53-02,59 N 004-40,46 E.

Shipping is requested to give a wide berth.

Bron / Source: Ministerie van Defensie; BDS 2498/11.

Berichten Hydrografische publicaties / *Notices Hydrographic publications*

***536/11** VERSCHENEN NIEUWE ENC CEL NL 401460

Publicatie / <i>Publication</i>	Vorig BaZ / <i>prev. NL NM</i>	Itemnr. / <i>Itemno.</i>
HP 7 Catalogus / Catalogue	485/11	1

1 Per 9 december 2011 wordt een nieuwe ENC gepubliceerd.

Cell nummer: NL401460
Cell naam: Eems approach
Usageband: Approach

On 9 December 2011 a new ENC-Cell will be published.

*Cell number: NL401460
Cell name: Eems approach
Usageband: Approach*

1 op pagina 27 / at page 27

Bron / Source: Dienst der Hydrografie/ BDS 2504/11.

***539/11** VERSCHENEN NIEUWE EDITIE HP 2.

Publicatie / <i>Publication</i>	Vorig BaZ / <i>prev. NL NM</i>	Itemnr. / <i>Itemno.</i>
HP 7 Catalogus / Catalogue	536/11	1

1 Verschenen nieuwe editie HP 2 Lichtenlijst van Nederland en aangrenzend gebied.
Deze is bijgewerkt tot wekelijkse uitgave nr. 42/2011 van de Berichten aan Zeevarenden.

De HP 2 Lichtenlijst van Nederland en aangrenzend gebied editie 2010 komt hiermee te vervallen.

*Published new edition HP 2 Lichtenlijst van Nederland en aangrenzend gebied.
Corrected up to and including weekly edition No. 42/2011 of the Netherlands Notices to Mariners.*

The HP 2 Lichtenlijst van Nederland en aangrenzend gebied edition 2010 is hereby expired.

1 op pagina 31 / at page 31

Bron / Source: Dienst der Hydrografie; BDS 2519/11.

Lijst van mobiele boorunits / Rig list

Overzicht van mobiele boorunits werkzaam in de Noordzee (Nederlands karteergebied). De opgegeven posities zijn in WGS 84. Alleen de meest grootschalige kaart wordt genoemd. Geplaatste mobiele boorunits hebben een veiligheidszone van 500m (0,27 M).

Summary of mobile drilling units employed in the North Sea (Dutch Charting Area). The positions given are in WGS 84. Only the largest scale chart is quoted.

The mobile drilling units are protected by a 500 m (0,27 M) safety zone.

N Nieuw / New
V Verwijderd / Deleted
G Gewijzigd / Changed

	Naam Name	Positie Position	Kaart Chart
	Noble Lynda Bossler	52-22,70 N 003-25,60 E	1631
	Energy Enhancer	52-59,00 N 002-18,20 E	1035
	Noble Julie Robertson	53-36,20 N 001-45,40 E	1035
	Ensco 80	54-19,00 N 002-37,20 E	1014
	Ensco 70	55-24,70 N 004-49,60 E	1037
V	Energy Endeavour	55-28,20 N 005-08,10 E	1037
	Atlantic Labrador	55-28,47 N 005-06,34 E	1037
V	Ensco 71	55-28,70 N 005-06,50 E	1037
V	Ensco 72	55-28,90 N 005-06,60 E	1037
V	Monarch	55-31,80 N 005-00,40 E	1037
	Safe Esbjerg	55-43,30 N 004-48,00 E	1037
V	Maersk Resolve	55-48,40 N 004-34,00 E	1037

Bron / Source: -

Meetinstrumenten / Measuring instruments list

Overzicht van tijdelijke meetinstrumenten in het Nederlands zeegebied, binnenwateren en aangrenzend buitenlands gebied. Scheepvaart wordt verzocht niet te vissen noch te ankeren in de nabijheid van deze posities en op ruime afstand te passeren. Alleen de meest grootschalige kaart wordt genoemd.

Summary of temporary measuring instruments in the Netherlands sea area, inland waters and adjacent foreign waters. Shipping is requested not to fish nor anchor near these positions and to give a wide berth. Only the largest scale chart is quoted.

N Nieuw / New

V Verwijderd / Deleted

G Gewijzigd / Changed

Naam Name	Vaarwater Waters	Licht Light	Positie Position		Kaart Chart	1800 Serie 1800 Series
MT-1	Oostende	Fl.Y.3s	51-14,86 N	002-55,63 E		1801.2 & 1801.3
MP 6	Plaat van Doel	Unlit	51-21,07 N	004-14,59 E		1803.5
	Haven Zeebrugge	Fl(5)Y.20s	51-21,34 N	003-11,57 E	116	1801.3
32	Zeebrugge	Fl(5)Y.20s	51-21,41 N	003-10,27 E	116	1801.3B
HD 29	Zeebrugge	Fl(5)Y.20s	51-21,46 N	003-10,24 E	116	1801.3B
PVT	Terneuzen	Fl(5)Y.20s	51-21,49 N	003-44,70 E	120	1803.3
A962	Wielingenpas	Unlit	51-21,53 N	003-06,96 E	116	1801.3
12	Westerschelde	Fl(5)Y.20s	51-21,59 N	003-07,19 E	116	1801.3
	Westerschelde	Fl(5)Y.20s	51-21,66 N	003-06,89 E	116	1801.3
OVVA	Valkenisse	Fl(5)Y.20s	51-22,24 N	004-08,21 E	116	1801.3
OVHW	Hansweert	Fl(5)Y.20s	51-22,52 N	003-55,05 E	120	1803.3
a Kust	Wielingenpas	Fl(5)Y.20s	51-23,51 N	003-12,03 E	116	1801.3
MP 1	Wielingen	Unlit	51-24,58 N	003-27,20 E	116	1801.3, 4, 1803.2
H 8	Vaarwater Scheur	Fl.Y.5s	51-25,20 N	003-02,93 E	116	1801.3
HD 11	Vaarwater Scheur	Unlit	51-25,23 N	003-02,88 E	116	1801.3
HD 08	Vaarwater Scheur	Fl.Y.5s	51-25,24 N	003-02,94 E	116	1801.3
HNTE	Honte	Fl(5)Y.20s	51-26,50 N	003-41,18 E	120G	1801.4 & 1803.2
	Mosselkreek	Unlit	51-27,75 N	004-11,89 E		1805.7
	Zilverput	Unlit	51-28,53 N	004-11,90 E		1805.7
HD 06	Westpit	Fl.Y.5s	51-31,90 N	003-04,98 E	116	1801.5
H 4	Westpit	Q(6)+LFl.15s	51-31,93 N	003-05,10 E	116	1801.5
HD 15	Westpit	Fl.Y.5s	51-32,01 N	003-05,08 E	116	1801.5
H7	Weatpit	Q	51-32,05 N	003-05,10 E	116	1801.5
	Thorntonbank	Fl(5)Y.20s	51-33,65 N	002-59,10 E	110	
A962	Thorntonbank	Unlit	51-35,42 N	003-00,31 E	110	
	Blighbank	Fl(5)Y.20s	51-39,71 N	002-46,64 E	110	
	Blighbank	Fl(5)Y.20s	51-41,68 N	002-47,85 E	110	
SCHB	Schouwenbank	Fl(5)Y.20s	51-44,60 N	003-18,40 E	110	1801.5
SCB 2	Schouwenbank	Fl(5)Y.20s	51-44,63 N	003-18,37 E	110	1801.5
C-POD F	Noordzee	Unlit	52-06,49 N	001-54,83 E	1035	
	Lowestoft	Unlit	52-08,57 N	002-30,29 E	1630	
C-POD E	Noordzee	Unlit	52-09,59 N	001-47,87 E	1035	
C-POD C	Noordzee	Unlit	52-15,56 N	001-48,43 E	1035	
	Lowestoft	Fl(5)Y.20s	52-18,32 N	002-28,30 E	1630	
C-POD D	Noordzee	Unlit	52-18,41 N	001-55,75 E	1035	
	Lowestoft	Unlit	52-18,64 N	002-27,58 E	1630	
	Noordzee	Fl(5)Y.20s	52-27,00 N	003-06,00 E	1631	
	Lowestoft	Fl(5)Y.20s	52-44,32 N	002-23,68 E	1035	
	Lowestoft	Fl(5)Y.20s	52-45,79 N	002-58,04 E	1631	
MZW 1	Malzwin	Fl(5)Y.20s	52-59,68 N	004-57,32 E		1811.3
BRZ 1	Breezanddijk	Fl(5)Y.20s	53-00,80 N	005-11,30 E		1811.3
KWZ 1	Doove Balg	Fl(5)Y.20s	53-03,96 N	005-17,16 E		1811.3 & 1811.4
	Ems	Fl.Y.4s	53-06,42 N	007-21,86 E		1812.8A
BRS 1	Binnen Breesem	Fl(5)Y.20s	53-06,98 N	005-02,62 E		1811.7
	Unterems	Fl.Y.4s	53-08,32 N	007-22,10 E		1812.8A
	Unterems	Fl.Y.4s	53-14,20 N	007-23,81 E		1812.8

Naam Name	Vaarwater Waters	Licht Light	Positie Position		Kaart Chart	1800 Serie 1800 Series
PNG 1	Blauwe Slenk	FI(5)Y.20s	53-14,60 N	005-11,46 E		1811.4
AZB 61	Vingegat	FL(5)Y.20s	53-19,13 N	005-34,49 E		1811.6
STM 1	Stortemelk	FI(5)Y.20s	53-19,37 N	004-59,73 E	1456	1811.4
	Ems	FI.Y.4s	53-19,62 N	007-14,42 E	1555	1812.8
	Ems	FI.Y.4s	53-19,84 N	007-08,68 E	1555	1812.8
	Ems	FI.Y.4s	53-19,92 N	006-59,04 E	1555	1812.7
AZB 51	Vw. v.d. Zwarte Haan	FI(5)Y.20s	53-21,28 N	005-34,95 E		1811.6
AZB 62	Dantziggat	FI(5)Y.20s	53-22,39 N	005-46,22 E		1812.2
AZB 41	Oosterom	FI(5)Y.20s	53-23,31 N	005-35,68 E		1811.6
AZB 52	Dantziggat	FI(5)Y.20s	53-23,50 N	005-41,80 E		1811.6 & 1812.2
AZB 42	Westgat Ameland	FI(5)Y.20s	53-25,43 N	005-38,29 E		1811.6
AZG4	Westgat	FI(5)10s	53-25,54 N	005-38,03 E		1812.2
Ness	Molengat	FI(5)Y.20s	53-25,79 N	005-45,53 E		1812.2A
AZG3	Westgat	FI(5)10s	53-26,30 N	005-36,14 E	1458	1812.6
AZB 31	Westgat	FI(5)Y.20s	53-26,74 N	005-35,59 E		1811.6
PBW 1	Pieterburenwad	FI(5)Y.20s	53-27,43 N	006-27,18 E		1812.5
AZG2	Westgat	FI(5)10s	53-27,62 N	005-35,47 E	1458	1811.6
AZB 22	Bornrif	FI(5)Y.20s	53-28,97 N	005-37,40 E		1811.6 & 1811.10
AZB 21	Bornrif	FI(5)Y.20s	53-29,20 N	005-34,34 E		1811.6 & 1811.10
OWEZ	Oude Westereems	Unlit	53-29,28 N	006-43,59 E	1460	1812.9
BOSZ 1	Boschgat	FI(5)Y.20s	53-29,74 N	006-27,60 E		1812.5
OWEN	Oude Westereems	Unlit	53-30,79 N	006-40,64 E	1460	1812.9
AZB 11	Bornrif	FI(5)Y.20s	53-31,80 N	005-28,66 E	1458	1811.10
LAUO 1	Lauwers	FI(5)Y.20s	53-32,46 N	006-27,00 E		1812.5
AZB 12	Bornrif	FI(5)Y.20s	53-32,49 N	005-39,55 E	1458	1811.10
RZGN 1	Randzelgat	Unlit	53-34,22 N	006-37,95 E		1812.9
	Borkum Zuid	FI.Y.4s	53-34,62 N	006-39,64 E	1460	1812.6
	Holsborn	FI.Y.5s	53-36,21 N	006-48,79 E	1460	1812.6
WEW 1	Westereems	FI(5)Y.20s	53-37,20 N	006-22,12 E	1460	1812.9
WEO 1	Westereems	FI(5)Y.20s	53-37,22 N	006-31,31 E	1460	1812.9
	TSS Friesland	FI(5)Y.20s	53-38,90 N	003-49,10 E	1632	
Meet B	Borkum Noord	FI(5)Y.20s	53-44,15 N	006-37,17 E	1353	1812.9
BRKN1	Noordzee	FI(5)Y.20s	53-44,35 N	006-37,26 E	1353	1812.9
	Duitse Bocht	FI(5)Y.20s	53-51,46 N	006-15,73 E	1353&1633	
	Duitse Bocht	FI(5)Y.20s	53-53,84 N	006-17,55 E	1353&1633	
	Duitse Bocht	FI(5)Y.20s	53-56,20 N	006-18,90 E	1353&1633	
	Duitse Bocht	FI(5)Y.20s	54-00,70 N	006-24,10 E	1353&1633	
	Duitse Bocht	FI(5)Y.20s	54-02,49 N	006-23,95 E	1353&1633	
	Duitse Bocht	FI(5)Y.20s	54-03,21 N	006-26,77 E	1353&1633	
	East Friesland TSS	FI(5)Y.20s	54-06,58 N	005-39,96 E	1633	
	East Friesland TSS	FI(5)Y.20s	54-08,32 N	006-00,46 E	1633	
	Horns Rev	FI(5)Y.20s	55-36,70 N	007-31,75 E	1037	