



Koninklijke Marine

BaZ | 2011

36 | BAZ 377-388

Berichten aan Zeevarenden

Netherlands Notice to Mariners



136^e jaargang 8-9-2011
Dienst der Hydrografie

AGENTEN VOOR VERKOOP VAN NEDERLANDSE HYDROGRAFISCHE PUBLICATIES

(Chart agents and supply of Netherlands Notices to Mariners (BaZ))

De Berichten aan Zeevarenden (BaZ) verschijnen wekelijks en zijn te verkrijgen:

- als printversie (PDF) via internet <http://tinyurl.com/3umyxyq>
- via de Database <http://tinyurl.com/42f685b>
- als boekje (tegen betaling) bij een aantal A-agenten.

De catalogus is ook gepubliceerd op <http://tinyurl.com/3dqss4n>

A-agenten: (bijgewerkte kaarten)

- Amsterdam: **Datema Amsterdam**, Prins Hendrikkade 176/50, 1011 TC Amsterdam,
Tel +31 (0)20 - 4277727; Fax. +31 (0)20 - 4279566;
Internetpagina: www.datema-Amsterdam.nl ; e-mail: datema-amsterdam@planet.nl
- Amsterdam: **L.J. Harri BV**, Prins Hendrikkade 94/95 "Schreierstoren", 1012 AE Amsterdam,
Tel. +31 (0)20 - 6248052; Fax. +31 (0)20 - 6258086;
Internetpagina: www.ljharri.nl ; e-mail: info@harritrading.nl
- Delfzijl: **Datema Delfzijl BV**, Zeesluizen 8, 9936 HX Delfzijl,
Tel. +31 (0)596 - 635252; Fax. +31 (0)596 - 615245;
Internetpagina: www.datema.nl ; e-mail: delfzijl@datema.nl
Davids Maritime, Landstraat 3, 9934 BG Delfzijl,
Tel: +31 (0)596 - 634870; Fax: +31 (0) 596 - 634827
Internetpagina: www.davids-maritime.nl ; e-mail: info@davids-maritime.nl
- Rotterdam **Kelvin Hughes Netherlands BV**, Klompenmakerstraat 64, 3194 DE Hoogvliet,
Tel. +31 (0)10 - 4167622; Fax. +31 (0)10 - 4167218;
Internetpagina: www.kelvinhughes.com ; e-mail: nlsales@kelvinhughes.nl
Datema Rotterdam, Galvanistraat 148, 3029 AD Rotterdam,
Tel. +31 (0)10 - 4366188; Fax. +31 (0)10 - 4365511 ; e-mail: rotterdam@datema.nl
Harri Trading BV, Van Weerden Poelmanweg 4, 3088 EB Rotterdam,
Tel. +31 (0)10 - 4290333; Fax. +31 (0)10 - 4282324;
Internetpagina: www.harritrading.nl ; e-mail: info@harritrading.nl
- Antwerpen: **Bogerd/Martin & Co.**, Oude Leeuwenrui 37, 2000 Antwerpen,
Tel. +32 (0)32134170; Fax. +32 (0)32326167;
Internetpagina: www.martin.be ; e-mail: sales@martin.be
- Hamburg: **HanseNautic GmbH**, Herrengraben 31, D-20459 Hamburg,
Tel. +49 (0)403748420; Fax. +49 (0)4037484242;
Internetpagina: www.hansenautic.de ; e-mail: info@hansenautic.de
- Bremen: **"Seekarte" Kpt. A. Dammeyer**, Korffsdeich 3, D-28217 Bremen,
Tel. +49 (0)421395051; Fax. +49 (0)4213962235;
Internetpagina: www.seekarten.com e-mail: seekarte@seekarte.de
- London: **Kelvin Hughes**, New North Road, Hainault, Ilford, Essex IG6 2UR
Tel. +44 (0)20 8502 6887; Fax.+44 (0)20 8559 8535;
e-mail: cams@kelvinhughes.co.uk

B-agenten:

- Den Haag: **Koninklijke Nederlandse Toeristenbond ANWB**, Wassenaarseweg 220, 2596 EC Den Haag, Tel. +31 (0)70 - 3147147; en bijkantoren; *Internetpagina : www.anwb.nl*
- Scheveningen: **Vrolijk Watersport Scheveningen**, Treilerweg 65, 2583 DB Scheveningen,
Tel: +31 (0) 70 - 4168282, Fax: +31 (0) 70 - 3060497,
internetpagina: www.vrolijk.nl ; e-mail : winkel@vrolijk.nl ;
- Antwerpen: **Firma U.V.O.**, Napoleonskaai 3-7, 2000 Antwerpen,
Tel. +32 - (0)32331330; Fax +32- (0)32330551;
Internetpagina: www.uvoyachtinting.be ; e-mail: uvoyachting@scarlet.be
- St Ives: **Imray Laurie Norie & Wilson Ltd**, Wych House, The Broadway, St Ives, Huntingdon, Cambridgeshire PE17 4BT, Tel. +44 - (0)1480 - 462114; Fax. +44 - (0)1480 - 496109
Internetpagina: www.imray.com ; e-mail: ilnw@imray.com
- Bielefeld: **Delius Klasing Verlag GMBH**, Kammerratsheide 30a, Postfach 101671, D-33609 Bielefeld, Tel: +49 (0) 521 - 559000; Fax. +49 (0)521 - 559113;
internetpagina: www.delius-klasing.de ; e-mail: info@delius-klasing.de

C-agent:

- St. Maarten: **Budget Marine**, P.O.Box 434; Philipsburg, Tel. 599 - 5443134; Fax 599 - 5444409

Voorwoord

- Overeenkomstig SOLAS-bepalingen en het Scheepvaart Reglement Westerschelde dienen de officieel uitgegeven zeekaarten en boekwerken met Berichten aan Zeevarenden (BaZ) bijgewerkt te worden. Algemene richtlijnen voor het gebruik van BaZ staan beschreven in de jaarlijkse BaZ 3 in weekeditie 1, British Admiralty NP 100 (Mariner's Handbook) en NP 294 (How to keep your Admiralty Charts up-to-date).
- Berichten aan Zeevarenden hebben alleen betrekking op Nederlandse kaarten en hydrografische publicaties. Berichten van toepassing op buitenlands gebied op Nederlandse kaarten worden overgenomen van de hydrografische dienst van het betreffende land. Berichten bevatten algemene mededelingen, correcties op kaarten of boeken, voorlopige (P) of tijdelijke (T) berichten of een overzicht.
- Gegevens die ten grondslag liggen aan berichten worden waar nodig kartografisch gegeneraliseerd. De berichten zijn alleen bedoeld om de publicaties genoemd in het bericht te kunnen corrigeren.
- Posities worden vermeld in het referentiestelsel (geodetisch datum) dat overeenkomt met dat van de betrokken kaart. Het referentiestelsel is altijd op de kaart vermeld. Onjuiste interpretatie van de referentiestelsels kan leiden tot positiefouten van enkele honderden meters.
- Richtingen, peilingen, geleidelijnen en lichtsectoren worden rechtwijzend gegeven, in graden, gerekend vanuit zee.
- Diepten en hoogten worden gegeven in dezelfde eenheid en herleid tot hetzelfde referentievlak als gebruikt in de betrokken kaart.
- Nadruk van de berichten is toegestaan mits volledig, ongewijzigd en met bronvermelding.
- De Chef der Hydrografie verzoekt u dringend vermoede of nieuwe gevaren en onjuistheden in publicaties te melden.

De Chef der Hydrografie

Van der Burchlaan 31 (gebouw 32), Postbus 90701, 2509 LS Den Haag,
tel. +31 (0)70 3162817, fax. +31 (0)70 3162843, internetpagina: www.hydro.nl ; e-mail ; baz@hydro.nl

Preface

- *In accordance with SOLAS-regulations and the Scheepvaart Reglement Westerschelde official published nautical charts and books have to be kept corrected by means of Notices to Mariners (NL NM). General guidelines for the use of NL NM are described in the annual NL NM 3 in weekly edition 1, British Admiralty NP 100 (The Mariner's Handbook) and NP 294 (How to keep your Admiralty Charts up-to-date).*
- *Netherlands Notices to Mariners are only applicable for Netherlands nautical charts and hydrographic publications. Notices concerning foreign waters on Netherlands charts are adopted from the hydrographic service of that specific country. Notices contain general announcements, corrections for charts or books, preliminary (P) or temporary (T) notices or a summary.*
- *Data on which the notices are based are if necessary cartographically generalized. The notices are meant only to correct the publications that are stated in the notice.*
- *Positions are given in the reference system (geodetic datum) that corresponds with that of the relevant chart. The reference system is always printed on the chart. Incorrect interpretation of the reference system can lead to errors in the position of several hundreds of metres.*
- *Directions, bearings, leading lines and light sectors are true, in degrees, reckoned from seawards.*
- *Depths and heights are given in the same unit and are reduced to the same reference level as used in the relevant chart.*
- *Reprinting of the notices is allowed if complete, unchanged and with acknowledgement.*
- *The Hydrographer of the Netherlands Navy urges you strongly to report suspected or new dangers and errors in publications.*

Hydrographer of the Netherlands Navy

Van der Burchlaan 31, P.O. Box 90701, 2509 LS Den Haag, tel. +31 (0)70 3162817 ;
fax. +31 (0)70 3162843, Internetpage: www.hydro.nl ; e-mail ; baz@hydro.nl

Inhoudsopgave

Kruisverwijzing / <i>Cross reference</i>	4
Algemene berichten / <i>General notices</i>	5
Berichten Zeekaarten / <i>Notices Nautical charts</i>	6
Berichten 1800 serie kaarten / <i>Notices 1800 series charts</i>	9
Berichten Hydrografische publicaties / <i>Notices Hydrographic publications</i>	13
Lijst van mobiele boorunits / <i>Rig list</i>	14
Meetinstrumenten / <i>Measuring instruments list</i>	15

Kruisverwijzing / *Cross reference*

In de hoofdstukken Zeekaarten, 1800 serie kaarten en Hydrografische publicaties van dit document zijn de Berichten aan Zeevarenden gerangschikt op BaZ-nummer. Onderstaand overzicht toont deze berichten per kaartnummer en het nummer van de hydrografische publicatie.

In the Nautical charts, 1800 series charts and Hydrographic publications sections of this document the Notices to Mariners are sorted by NL NM-number. The overview below displays these notices sorted by chart and hydrographic publication number.

Zeekaarten / *Nautical Charts*

Kaart / <i>Chart</i>	BaZ / <i>NL NM</i>		
1014	*379/11	378/11	
1037	*379/11		
116	387/11		
125	*384(T)/11		
126	*381/11		
207	*377/11	*382(T)/11	
2212	*380/11		

1800 serie kaarten / *1800 series charts*

Kaart / <i>Chart</i>	BaZ / <i>NL NM</i>			
1801	388(T)/11	*381/11	387/11	*384(T)/11
1803	386/11			
1807	*385/11			
1809	*377/11	*382(T)/11		

Hydrografische publicaties/ *Hydrographic publications*

Publication	BaZ / <i>NL NM</i>
HP 7	*383/11

Algemene berichten / *General notices*

***383/11** AANKONDIGING NED. KAART 120 (INT 1479)

Verschenen is de hernieuwde uitgave van krt 120 (INT 1479).
Westerschelde. Vlissingen to Baalhoek and Gent-Terneuzen Canal. september 2011, editie 11.
Mercator Projectie. Schaal 1:40.000

Met plannen:

Vlissingen	Schaal 1:25.000
Vlissingen Oost (Sloehaven)	Schaal 1:25.000
Breskens	Schaal 1:20.000
Braakmanhaven	Schaal 1:25.000
Approaches to Terneuzen	Schaal 1:25.000
Terneuzen	Schaal 1:25.000
Gent	Schaal 1:25.000
Terneuzen Anchorage	Schaal 1:20.000

Hiermee vervalt de vorige uitgave.

*The following new edition of chart 120 (INT 1479) is published.
Westerschelde. Vlissingen to Baalhoek and Gent-Terneuzen Canal. September 2011, edition 11.
Mercator projection. Scale 1:40.000*

With plans:







<i>Vlissingen</i>	<i>Scale 1:25.000</i>
<i>Vlissingen Oost (Sloehaven)</i>	<i>Scale 1:25.000</i>
<i>Breskens</i>	<i>Scale 1:20.000</i>
<i>Braakmanhaven</i>	<i>Scale 1:25.000</i>
<i>Approaches to Terneuzen</i>	<i>Scale 1:25.000</i>
<i>Terneuzen</i>	<i>Scale 1:25.000</i>
<i>Gent</i>	<i>Scale 1:25.000</i>
<i>Terneuzen Anchorage</i>	<i>Scale 1:20.000</i>

With the publication of this chart the previous edition is cancelled.

Bron / Source: Dienst der Hydrografie; BDS 1790/11.


Berichten Zeekaarten / Notices Nautical charts

*377/11 ROTTERDAM. KLEINE BEERKANAAL.

Kaart / Chart	Int. / Int.	Vorig BaZ / Prev. NL NM	Uitgave / Edition	Itemnr. / Itemno.
207.A	1465		Sep 2011	1, 2, 3, 4, 5, 6
1 Schrappen <i>Delete</i>	Fl(3)Y.10s KB A		van / from	51-58,69 N 004-04,44 E
				
2 Schrappen <i>Delete</i>	Iso.Y.4s KB B		van / from	51-58,60 N 004-04,46 E
				
3 Aanbrengen <i>Insert</i>	2F.R		op / at	51-58,54 N 004-04,36 E
				
4 Aanbrengen <i>Insert</i>	2F.R		op / at	51-58,39 N 004-04,76 E
				
5 Aanbrengen <i>Insert</i>	F.R		op / at	51-57,92 N 004-04,77 E
				
6 Aanbrengen <i>Insert</i>	F.R		op / at	51-58,14 N 004-04,93 E
				

Bron / Source: Berna/DNZ/Vliss 75/11 & HbR BAS 116/11; BDS 1636 & 1740/11.

378/11 NOORDZEE. UK SECTOR. KELVIN GAS FIELD.

Kaart / Chart	Int. / Int.	Vorig BaZ / Prev. NL NM	Uitgave / Edition	Itemnr. / Itemno.
1014	1043	349/11	Oct 1990	1
1 Aanbrengen <i>Insert</i>	Well		op / at	54-21,70 N 002-41,00 E
				

Bron / Source: Taunton/NM 4003/36/11; BDS 1745/11.

***379/11** NOORDZEE. DOGGER TALL END.

Annuleert BaZ/Cancels NL NM: *545(P)/10

Kaart / Chart	Int. / Int.	Vorig BaZ / Prev. NL NM	Uitgave / Edition	Itemnr. / Itemno.
1014	1043	378/11	Oct 1990	1
1037	1045	369/11	Aug 2011	2

1 Aanbrengen
Insert



op / at 55-17,08 N 004-05,76 E
55-23,92 N 003-48,55 E

2 Het boven genoemde P-bericht is opgeheven.

The above mentioned P-notice is cancelled.

Bron / Source: Chevron; BDS 1444/11.

***380/11** CARAIBISCH NEDERLAND. BONAIRE.

Kaart / Chart	Int. / Int.	Vorig BaZ / Prev. NL NM	Uitgave / Edition	Itemnr. / Itemno.
2212	n.a.	378/10	Oct 2000	1

1 Aanbrengen
Insert



op / at 12-01,58 N 068-14,09 W

Bron / Source: Maritime Authority of Curacao; BDS 1709/11.

***381/11** NOORDZEE. PETTEN.

Annuleert BaZ/Cancels NL NM: *348(T)/11

Kaart / Chart	Int. / Int.	Vorig BaZ / Prev. NL NM	Uitgave / Edition	Itemnr. / Itemno.
126	1468	327/11	Aug 2007	1

1 Het boven genoemde T-bericht is opgeheven.

The above mentioned T-notice is cancelled.

Bron / Source: Ministerie van Defensie; BDS 1743/11.

***382(T)/11** ROTTERDAM. NIEUWE WATERWEG.

Kaart / Chart	Int. / Int.	Itemnr. / Itemno.
207.A	1465	1
207.B	1465	1

- 1** In verband met de jaarlijkse proefsluiting van de stormvloedkeringen in de Nieuwe Waterweg en het Hartelkanaal zal op 24 en 25 september 2011 een totale stremming van het doorgaande scheepvaartverkeer van kracht zijn.
De doorvaart ter hoogte van de stormvloedkering in de Nieuwe Waterweg zal gestremd zijn van zaterdag 24 september 06:20 uur tot zondag 25 september 00:40 uur.
De doorvaart ter hoogte van de stormvloedkering in het Hartelkanaal zal gestremd zijn op zaterdag 24 september van 07:10 tot 17:40 uur.

*Due to the annual test closing of the storm surgebarriers of the Nieuwe Waterweg and the Hartelkanaal, there will be a complete block for all shipping as from saturday September 24th till sunday September 25th.
At the Nieuwe Waterweg the barrier will be closed from: saturday September 24th 06:20 hours till sunday September 25th 00:40 hours local time.
At the Hartelkanaal the barrier will be closed on saturday September 24th from 07:10 till 17:40 hours local time.*

Bron / Source: HbR/BAS 079/11; BDS 1369/11.

***384(T)/11** NOORDZEE. AANLOOP SCHEVENINGEN.

Kaart / Chart	Int. / Int.	Itemnr. / Itemno.
125	1469	1

- 1** De volgende boeien zijn tijdelijk opgenomen n.a.v. seismische survey:

- a. 52-07,75 N 004-14,12 E, rood/witte bolvormige lichtboei, Iso.4s, SCH;
- b. 52-12,85 N 004-18,30 E, gele bolvormige lichtboei, Fl.Y.5s, NAM 22;
- c. 52-10,07 N 004-09,87 E, gele spitse lichtboei, Fl.Y.5s, Houtrust;
- d. 52-11,39 N 004-08,17 E, zuid cardinale lichtboei, Q(6)LFl.15s, Q13 S;
- e. 52-11,55 N 004-08,17 E, noord cardinale lichtboei, Q, Q13 N.

The following buoys are temporarily removed due to seismic survey:

- a. 52-07,75 N 004-14,12 E, red/white spherical light buoy, Iso.4s, SCH;
- b. 52-12,85 N 004-18,30 E, yellow spherical light buoy, Fl.Y.5s, NAM 22;
- c. 52-10,07 N 004-09,87 E, yellow conical light buoy, Fl.Y.5s, Houtrust;
- d. 52-11,39 N 004-08,17 E, South cardinal light buoy, Q(6)LFl.15s, Q13 S;
- e. 52-11,55 N 004-08,17 E, North cardinal light buoy, Q, Q13 N.

Bron / Source: Berna/DNZ/Vlissingen 80/11; BDS 1761/11.

387/11 BELGIE. NADERING WESTERSCHELDE. SCHEUR.
 Annuleert BaZ/Cancels NL NM: 338(T)/11

Kaart / Chart	Int. / Int.	Vorig BaZ / Prev. NL NM	Uitgave / Edition	Itemnr. / Itemno.
116	n.a.	325/11	Aug 2008	1

1 Het boven genoemde T-bericht is opgeheven.

The above mentioned T-notice is cancelled.

Bron / Source: Oostende/BAZ 226/18/11; BDS 1799/11.

Berichten 1800 serie kaarten / Notices 1800 series charts

***377/11** ROTTERDAM. KLEINE BEERKANAAL.

Kaart / Chart	Int. / Int.	Vorig BaZ / Prev. NL NM	Uitgave / Edition	Itemnr. / Itemno.
1809.2	n.a.	282/11	Mrt 2011	1, 2, 3, 4, 5, 6
1809.3	n.a.	282/11	Mrt 2011	1, 2, 3, 4, 5, 6

1 Schrappen
Delete
 FI(3)Y.10s
KB A
 van / from 51-58,69 N 004-04,44 E

2 Schrappen
Delete
 Iso.Y.4s
KB B
 van / from 51-58,60 N 004-04,46 E

3 Aanbrengen
Insert
 2F.R
 op / at 51-58,54 N 004-04,36 E

4 Aanbrengen
Insert
 2F.R
 op / at 51-58,39 N 004-04,76 E

5 Aanbrengen
Insert
 F.R
 op / at 51-57,92 N 004-04,77 E

6 Aanbrengen
Insert
 F.R
 op / at 51-58,14 N 004-04,93 E

Bron / Source: Berna/DNZ/Vliss 75/11 & HbR BAS 116/11; BDS 1636 & 1740/11.

***381/11** NOORDZEE. PETTEN.
Annuleert BaZ/Cancels NL NM: *348(T)/11

Kaart / Chart	Int. / Int.	Vorig BaZ / Prev. NL NM	Uitgave / Edition	Itemnr. / Itemno.
1801.9	n.a.	374/11	Mrt 2011	1

1 Het boven genoemde T-bericht is opgeheven.

The above mentioned T-notice is cancelled.

Bron / Source: Ministerie van Defensie; BDS 1743/11.

***382(T)/11** ROTTERDAM. NIEUWE WATERWEG.

Kaart / Chart	Int. / Int.	Itemnr. / Itemno.
1809.3	n.a.	1
1809.4	n.a.	1

1 In verband met de jaarlijkse proefsluiting van de stormvloedkeringen in de Nieuwe Waterweg en het Hartelkanaal zal op 24 en 25 september 2011 een totale stremming van het doorgaande scheepvaartverkeer van kracht zijn.

De doorvaart ter hoogte van de stormvloedkering in de Nieuwe Waterweg zal gestremd zijn van zaterdag 24 september 06:20 uur tot zondag 25 september 00:40 uur.

De doorvaart ter hoogte van de stormvloedkering in het Hartelkanaal zal gestremd zijn op zaterdag 24 september van 07:10 tot 17:40 uur.

Due to the annual test closing of the storm surgebarriers of the Nieuwe Waterweg and the Hartelkanaal, there will be a complete block for all shipping as from saturday September 24th till sunday September 25th.

At the Nieuwe Waterweg the barrier will be closed from: saturday September 24th 06:20 hours till sunday September 25th 00:40 hours local time.

At the Hartelkanaal the barrier will be closed on saturday September 24th from 07:10 till 17:40 hours local time.

Bron / Source: HbR/BAS 079/11; BDS 1369/11.

***384(T)/11** NOORDZEE. AANLOOP SCHEVENINGEN.

Kaart / Chart 1801.7	Int. / Int. n.a.	Itemnr. / Itemno. 1
--------------------------------	----------------------------	-------------------------------

1 De volgende boeien zijn tijdelijk opgenomen n.a.v. seismische survey:

- a. 52-07,75 N 004-14,12 E, rood/witte bolvormige lichtboei, Iso.4s, SCH;
- b. 52-12,85 N 004-18,30 E, gele bolvormige lichtboei, Fl.Y.5s, NAM 22;
- c. 52-10,07 N 004-09,87 E, gele spitse lichtboei, Fl.Y.5s, Houtrust;
- d. 52-11,39 N 004-08,17 E, zuid cardinale lichtboei, Q(6)LFl.15s, Q13 S;
- e. 52-11,55 N 004-08,17 E, noord cardinale lichtboei, Q, Q13 N.

The following buoys are temporarily removed due to seismic survey:

- a. 52-07,75 N 004-14,12 E, red/white spherical light buoy, Iso.4s, SCH;
- b. 52-12,85 N 004-18,30 E, yellow spherical light buoy, Fl.Y.5s, NAM 22;
- c. 52-10,07 N 004-09,87 E, yellow conical light buoy, Fl.Y.5s, Houtrust;
- d. 52-11,39 N 004-08,17 E, South cardinal light buoy, Q(6)LFl.15s, Q13 S;
- e. 52-11,55 N 004-08,17 E, North cardinal light buoy, Q, Q13 N.

Bron / Source: Berna/DNZ/Vlissingen 80/11; BDS 1761/11.

***385/11** SCHELDE-RIJNVERBINDING.

Kaart / Chart 1807.3	Int. / Int. n.a.	Vorig BaZ / Prev. NL NM	Uitgave / Edition Mrt 2011	Itemnr. / Itemno. 1, 2, 3
--------------------------------	----------------------------	--------------------------------	--------------------------------------	-------------------------------------

1 Schrappen
Delete



Iso.G.4s
41

van / from 51-33,44 N 004-14,08 E

2 Verander
Change



SRK 25

op / at 51-33,62 N 004-13,95 E

in / into



SRK 27

3 Aanbrengen
Insert



Iso.G.4s
SRK 25

op / at 51-33,42 N 004-14,09 E

Bron / Source: DZD 58/11; BDS 1781/11.

386/11 BELGIE. BENEDEN ZEESCHELDE. LILLO.
Annuleert BaZ/Cancels NL NM: 173(T)/11

Kaart / Chart	Int. / Int.	Vorig BaZ / Prev. NL NM	Uitgave / Edition	Itemnr. / Itemno.
1803.5	n.a.	374/11	Mrt 2011	1
1803.6	n.a.	374/11	Mrt 2011	1

1 Het boven genoemde T-bericht is opgeheven.

The above mentioned T-notice is cancelled.

Bron / Source: Oostende/BAZ 232/18/11; BDS 1800/11.

387/11 BELGIE. NADERING WESTERSCHELDE. SCHEUR.
Annuleert BaZ/Cancels NL NM: 338(T)/11

Kaart / Chart	Int. / Int.	Vorig BaZ / Prev. NL NM	Uitgave / Edition	Itemnr. / Itemno.
1801.3	n.a.	381/11	Mrt 2011	1

1 Het boven genoemde T-bericht is opgeheven.

The above mentioned T-notice is cancelled.

Bron / Source: Oostende/BAZ 226/18/11; BDS 1799/11.

388(T)/11 BELGIE. NIEUWPOORT.
Annuleert BaZ/Cancels NL NM: 258(T)/11

Kaart / Chart	Int. / Int.	Itemnr. / Itemno.
1801.2	n.a.	1

1 Artillerie oefeningen te Nieuwpoort, worden gehouden van 08:00 tot 17:00 lokale tijd op:

- a. 12 september in de kleine sector;
- b. 13 september in de kleine sector;
- c. 14 september in de kleine sector;
- d. 15 september in de kleine sector;
- e. 16 september in de kleine sector;

- f. 19 september in de midden sector;
- g. 20 september in de midden sector;
- h. 21 september in de midden sector;
- i. 22 september in de midden sector;
- j. 23 september in de midden sector.

Scheepvaart wordt verzocht ruime afstand te bewaren.

Zie voor meer informatie BE BaZ: 36A - 37 van week 1. (zie www.vlaamsehydrografie.be).

Gunnery exercises in area Nieuwpoort, will be conducted from 08:00 to 17:00 local time at:

- a. September 12 in the small sector;
- b. September 13 in the small sector;
- c. September 14 in the small sector;
- d. September 15 in the small sector;
- e. September 16 in the small sector;

- f. September 19 in the middle sector;
- g. September 20 in the middle sector;
- h. September 21 in the middle sector;
- i. September 22 in the middle sector;
- j. September 23 in the middle sector.

Shipping is requested to give a wide berth.

For further information see BE NtM: 36A - 37 of weekly 1. (see www.vlaamsehydrografie.be).

Bron / Source: Oostende/BAZ 225(T)/18/11; BDS 1798/11.

Berichten Hydrografische publicaties / Notices Hydrographic publications

***383/11** AANKONDIGING NED. KAART 120 (INT 1479)

Publicatie / Publication	Vorig BaZ / prev. NL NM	Itemnr. / Itemno.
HP 7 Catalogue / Catalogue	366/11	2

- 2** Verschenen is de hernieuwde uitgave van krt 120 (INT 1479).
Westerschelde. Vlissingen to Baalhoek and Gent-Terneuzen Canal. september 2011, editie 11.
Mercator Projectie. Schaal 1:40.000
Met plannen:
- | | |
|-----------------------------|-----------------|
| Vlissingen | Schaal 1:25.000 |
| Vlissingen Oost (Sloehaven) | Schaal 1:25.000 |
| Breskens | Schaal 1:20.000 |
| Braakmanhaven | Schaal 1:25.000 |
| Approaches to Terneuzen | Schaal 1:25.000 |
| Terneuzen | Schaal 1:25.000 |
| Gent | Schaal 1:25.000 |
| Terneuzen Anchorage | Schaal 1:20.000 |

Hiermee vervalt de vorige uitgave.

The following new edition of chart 120 (INT 1479) is published.

Westerschelde. Vlissingen to Baalhoek and Gent-Terneuzen Canal. September 2011, edition 11.

Mercator projection. Scale 1:40.000

With plans:

<i>Vlissingen</i>	<i>Scale 1:25.000</i>
<i>Vlissingen Oost (Sloehaven)</i>	<i>Scale 1:25.000</i>
<i>Breskens</i>	<i>Scale 1:20.000</i>
<i>Braakmanhaven</i>	<i>Scale 1:25.000</i>
<i>Approaches to Terneuzen</i>	<i>Scale 1:25.000</i>
<i>Terneuzen</i>	<i>Scale 1:25.000</i>
<i>Gent</i>	<i>Scale 1:25.000</i>
<i>Terneuzen Anchorage</i>	<i>Scale 1:20.000</i>

With the publication of this chart the previous edition is cancelled.

2 in hoofdstuk 18 & 25 / in chapter 18 & 25

Bron / Source: Dienst der Hydrografie; BDS 1790/11.

Lijst van mobiele boorunits / Rig list

Overzicht van mobiele boorunits werkzaam in de Noordzee (Nederlands karteergebied). De opgegeven posities zijn in WGS 84. Alleen de meest grootschalige kaart wordt genoemd. Geplaatste mobiele boorunits hebben een veiligheidszone van 500m (0,27 M).

*Summary of mobile drilling units employed in the North Sea (Dutch Charting Area). The positions given are in WGS 84. Only the largest scale chart is quoted.
The mobile drilling units are protected by a 500 m (0,27 M) safety zone.*

N Nieuw / New
V Verwijderd / Deleted
G Gewijzigd / Changed

	Naam Name	Positie Position		Kaart Chart
	Noble Lynda Bossler	52-21,30 N	003-24,40 E	1014/1035/1630/1631
G	Energy Enhancer	52-59,00 N	002-18,20 E	1014/1035
	Seafox 4	53-04,90 N	002-10,90 E	1014/1035
	Swift 10	53-32,50 N	003-25,30 E	1632/1014/1035/1037
	Noble Julie Robertson	53-36,20 N	001-45,40 E	1014/1035
	Ensco 92	54-02,00 N	000-27,80 E	1014
G	Ensco 80	54-19,00 N	002-37,20 E	1014
N	Ensco 70	55-24,70 N	004-49,60 E	1014/1037

Bron / Source: Navarea One 1 t/m 238; WZ 1 t/m 900

Meetinstrumenten / Measuring instruments list

Overzicht van tijdelijke meetinstrumenten in het Nederlands zeegebied, binnenwateren en aangrenzend buitenlands gebied. Scheepvaart wordt verzocht niet te vissen noch te ankeren in de nabijheid van deze posities en op ruime afstand te passeren. Alleen de meest grootschalige kaart wordt genoemd.

Summary of temporary measuring instruments in the Netherlands sea area, inland waters and adjacent foreign waters. Shipping is requested not to fish nor anchor near these positions and to give a wide berth. Only the largest scale chart is quoted.

N Nieuw / New

V Verwijderd / Deleted

G Gewijzigd / Changed

	Naam Name	Vaarwater Waters	Licht Light	Positie Position		Kaart Chart	1800 Serie 1800 Series
	MT-1	Oostende	Fl.Y.3s	51-14,86 N	002-55,63 E		1801.2 & 1801.3
N	HD 06	Kust Route	Fl.Y.5s	51-20,07 N	003-08,72 E	116	1801.3
N	HD 08	Kust Route	Fl.Y.5s	51-20,11 N	003-08,90 E	116	1801.3
	H 6	Oostende					
		Dyck Route	Q	51-20,13 N	003-08,80 E		1801.2
		Haven Zeebrugge	Fl(5)Y.20s	51-21,34 N	003-11,57 E	116	1801.3
	32	Zeebrugge	Fl(5)Y.20s	51-21,41 N	003-10,27 E	116	1801.3B
	HD 29	Zeebrugge	Fl(5)Y.20s	51-21,46 N	003-10,24 E	116	1801.3B
	PVT	Terneuzen	Fl(5)Y.20s	51-21,49 N	003-44,70 E	120	1803.3
	A962	Wielingenpas	Unlit	51-21,53 N	003-06,96 E	116	1801.3
	12	Westerschelde	Fl(5)Y.20s	51-21,59 N	003-07,19 E	116	1801.3
		Westerschelde	Fl(5)Y.20s	51-21,66 N	003-06,89 E	116	1801.3
	OVVA	Valkenisse	Fl(5)Y.20s	51-22,24 N	004-08,21 E	116	1801.3
N	HD 15	Kust Route	Fl.Y.5s	51-22,34 N	003-21,00 E	116	1801.3
N	HD 11	Zeebrugge					
		Kust Route	Fl.Y.5s	51-22,39 N	003-21,18 E	116	1801.3
	H 7	Zeebrugge					
		Dyck route	Q	51-22,41 N	003-21,06 E	116	1801.3
	OVHW	Hansweert	Fl(5)Y.20s	51-22,52 N	003-55,05 E	120	1803.3
	a Kust	Wielingenpas	Fl(5)Y.20s	51-23,51 N	003-12,03 E	116	1801.3
	OSM 3	Oostgat - Wielingen	Unlit	51-25,86 N	003-27,52 E	116	1801.3/4 & 1803.2
	HNTE	Honte	Fl(5)Y.20s	51-26,50 N	003-41,18 E	120G	1801.4 & 1803.2
	OSM 2	Oostgat - Wielingen	Unlit	51-28,25 N	003-28,59 E	116	1801.3/4 & 1803.2
	OSM 1	Oostgat - Wielingen	Unlit	51-28,97 N	003-29,60 E	116	1801.3/4 & 1803.2
		Thorntonbank	Fl(5)Y.20s	51-33,65 N	002-59,10 E	110	
	A962	Thorntonbank	Unlit	51-35,42 N	003-00,31 E	110	
		Blighbank	Fl(5)Y.20s	51-39,71 N	002-46,64 E	110	
		Blighbank	Fl(5)Y.20s	51-41,68 N	002-47,85 E	110	
	SCHB	Schouwenbank	Fl(5)Y.20s	51-44,60 N	003-18,40 E	110	1801.5
	SCB 2	Schouwenbank	Fl(5)Y.20s	51-44,63 N	003-18,37 E	110	1801.5
		Lowestoft	Unlit	52-08,57 N	002-30,29 E	1630	
		Lowestoft	Fl(5)Y.20s	52-18,32 N	002-28,30 E	1630	
		Lowestoft	Unlit	52-18,64 N	002-27,58 E	1630	
V		IJmuiden	Fl(5)Y.20s	52-27,47 N	004-30,50 E	124 & 125	1801.8 & 1801.9
		Lowestoft	Fl(5)Y.20s	52-44,32 N	002-23,68 E	1035	
		Lowestoft	Fl(5)Y.20s	52-45,79 N	002-58,04 E	1631	
	MEET	Texelstroom	LFl.Y.10s	52-59,96 N	004-47,59 E	1546	1801.10 & 1811.2
		Ems	Fl.Y.4s	53-14,20 N	007-23,81 E		1812.8
	PNG 1	Blauwe Slenk	Fl(5)Y.20s	53-14,60 N	005-11,46 E		1811.4
	AZB 61	Vingegat	FL(5)Y.20s	53-19,13 N	005-34,49 E		1811.6
	STM 1	Stortemelk	Fl(5)Y.20s	53-19,37 N	004-59,73 E	1456	1811.4
		Ems	Fl.Y.4s	53-19,62 N	007-14,42 E	1555	1812.8
		Ems	Fl.Y.4s	53-19,84 N	007-08,68 E	1555	1812.8
		Ems	Fl.Y.4s	53-19,92 N	006-59,04 E	1555	1812.7
	AZB 51	Vaarw. v.d. Zwarte	Fl(5)Y.20s	53-21,28 N	005-34,95 E		1811.6
		Haan					
N	AZB 62	Dantziggat	Fl(5)Y.20s	53-22,39 N	005-46,22 E		1812.2

	Naam Name	Vaarwater Waters	Licht Light	Positie Position	Kaart Chart	1800 Serie 1800 Series
	AZB 41	Oosterom	Fl(5)Y.20s	53-23,31 N 005-35,68 E		1811.6
	AZB 52	Dantziggat	Fl(5)Y.20s	53-23,50 N 005-41,80 E		1811.6 & 1812.2
N	AZB 42	Westgat Ameland	Fl(5)Y.20s	53-25,43 N 005-38,29 E		1811.6
	Ness	Molengat	Fl(5)Y.20s	53-25,79 N 005-45,53 E		1812.2A
		Eems, Borkum	Fl.Y.4s	53-27,40 N 006-58,40 E		1812.7
N	PBW 1	Pieterburenwad	Fl(5)Y.20s	53-27,43 N 006-27,18 E		1812.5
N	AZB 22	Bornrif	Fl(5)Y.20s	53-28,97 N 005-37,40 E		1811.6 & 1811.10
N	AZB 21	Bornrif	Fl(5)Y.20s	53-29,20 N 005-34,34 E		1811.6 & 1811.10
N	OWEZ	Oude Westereems	Unlit	53-29,28 N 006-43,59 E	1460	1812.9
N	BOSZ 1	Boschgat	Fl(5)Y.20s	53-29,74 N 006-27,60 E		1812.5
		Eems	Unlit	53-30,38 N 006-53,15 E	1460	1812.6
N	OWEN	Oude Westereems	Unlit	53-30,79 N 006-40,64 E	1460	1812.9
N	AZB 11	Bornrif	Fl(5)Y.20s	53-31,80 N 005-28,66 E	1458	1811.10
N	LAUO 1	Lauwers	Fl(5)Y.20s	53-32,46 N 006-27,00 E		1812.5
N	AZB 12	Bornrif	Fl(5)Y.20s	53-32,49 N 005-39,55 E	1458	1811.10
		Eems, Borkum	Fl.Y.4s	53-33,80 N 006-46,10 E	1460	1812.6
N	RZGN 1	Randzelgat	Unlit	53-34,22 N 006-37,95 E		1812.9
		Borkum Zuid	Fl.Y.4s	53-34,62 N 006-39,64 E	1460	1812.6
		Holsborn	Fl.Y.5s	53-36,21 N 006-48,79 E	1460	1812.6
	WEW 1	Westereems	Fl(5)Y.20s	53-37,20 N 006-22,12 E	1460	1812.9
	WEO 1	Westereems	Fl(5)Y.20s	53-37,22 N 006-31,31 E	1460	1812.9
		TSS Friesland	Fl(5)Y.20s	53-38,90 N 003-49,10 E	1632	
	Meet B	Borkum Noord	Fl(5)Y.20s	53-44,15 N 006-37,17 E	1353	1812.9
G	BRKN1	Noordzee	Fl(5)Y.20s	53-44,35 N 006-37,26 E	1353	1812.9
		Horns Rev	Fl(5)Y.20s	55-36,70 N 007-31,75 E	1037	