



Koninklijke Marine

# BaZ | 2011

21 | BAZ 248-256

Berichten aan Zeevarenden

Netherlands Notice to Mariners



136<sup>e</sup> jaargang 26-5-2011  
Dienst der Hydrografie

## AGENTEN VOOR VERKOOP VAN NEDERLANDSE HYDROGRAFISCHE PUBLICATIES

(Chart agents and supply of Netherlands Notices to Mariners (BaZ))

De Berichten aan Zeevarenden (BaZ) verschijnen wekelijks en zijn te verkrijgen:

- als printversie (PDF) via internet [www.hydro.nl](http://www.hydro.nl)
- via de Database [www.hydro.nl/pgs/baz\\_main\\_nl.htm](http://www.hydro.nl/pgs/baz_main_nl.htm)
- als boekje (tegen betaling) bij een aantal A-agenten.

De catalogus is ook gepubliceerd op [www.hydro.nl](http://www.hydro.nl).

### A-agenten: (bijgewerkte kaarten)

- Amsterdam: **Datema Amsterdam**, Prins Hendrikkade 176/50, 1011 TC Amsterdam,  
Tel. +31 (0)20 - 4277727; Fax. +31 (0)20 - 4279566;  
*Internetpagina: [www.datema-Amsterdam.nl](http://www.datema-Amsterdam.nl) ; e-mail: [datema-amsterdam@planet.nl](mailto:datema-amsterdam@planet.nl)*
- Amsterdam: **L.J. Harri BV**, Prins Hendrikkade 94/95 "Schreierstoren", 1012 AE Amsterdam,  
Tel. +31 (0)20 - 6248052; Fax. +31 (0)20 - 6258086;  
*Internetpagina: [www.ljharri.nl](http://www.ljharri.nl) ; e-mail: [ljharri@xs4all.nl](mailto:ljharri@xs4all.nl)*
- Delfzijl: **Datema Delfzijl BV**, Zeesluizen 8, 9936 HX Delfzijl,  
Tel. +31 (0)596 - 635252; Fax. +31 (0)596 - 615245;  
*Internetpagina: [www.datema.nl](http://www.datema.nl) ; e-mail: [delfzijl@datema.nl](mailto:delfzijl@datema.nl)*  
**Davids Maritime**, Landstraat 3, 9934 BG Delfzijl,  
Tel. +31 (0)596 - 634870; Fax: +31 (0) 596 - 634827  
*Internetpagina: [www.davids-maritime.nl](http://www.davids-maritime.nl) ; e-mail: [info@davids-maritime.nl](mailto:info@davids-maritime.nl)*
- Rotterdam **Kelvin Hughes Netherlands BV**, Klompenmakerstraat 64, 3194 DE Hoogvliet,  
Tel. +31 (0)10 - 4167622; Fax. +31 (0)10 - 4167218;  
*Internetpagina: [www.kelvinhughes.com](http://www.kelvinhughes.com) ; e-mail: [nlsales@kelvinhughes.nl](mailto:nlsales@kelvinhughes.nl)*  
**Datema Rotterdam**, Galvanistraat 148, 3029 AD Rotterdam,  
Tel. +31 (0)10 - 4366188; Fax. +31 (0)10 - 4365511 ; e-mail: [rotterdam@datema.nl](mailto:rotterdam@datema.nl)  
**Harri Trading BV**, Van Weerden Poelmanweg 4, 3088 EB Rotterdam,  
Tel. +31 (0)10 - 4290333; Fax. +31 (0)10 - 4282324;  
*Internetpagina: [www.harritrading.nl](http://www.harritrading.nl) ; e-mail: [info@harritrading.nl](mailto:info@harritrading.nl)*
- Antwerpen: **Bogerd/Martin & Co.**, Oude Leeuwenrui 37, 2000 Antwerpen,  
Tel. +32 (0)32134170; Fax. +32 (0)32326167;  
*Internetpagina: [www.martin.be](http://www.martin.be) ; e-mail: [sales@martin.be](mailto:sales@martin.be)*
- Hamburg: **HanseNautic GmbH**, Herrengraben 31, D-20459 Hamburg,  
Tel. +49 (0)403748420; Fax. +49 (0)4037484242;  
*Internetpagina: [www.hansenautic.de](http://www.hansenautic.de) ; e-mail: [info@hansenautic.de](mailto:info@hansenautic.de)*
- Bremen: **"Seekarte" Kpt. A. Dammeyer**, Korffsdeich 3, D-28217 Bremen,  
Tel. +49 (0)421395051; Fax. +49 (0)4213962235;  
*Internetpagina: [www.seekarten.com](http://www.seekarten.com) e-mail: [seekarte@seekarte.de](mailto:seekarte@seekarte.de)*
- London: **Kelvin Hughes**, New North Road, Hainault, Ilford, Essex IG6 2UR  
Tel. +44 (0)20 8502 6887; Fax.+44 (0)20 8559 8535;  
*e-mail: [cams@kelvinhughes.co.uk](mailto:cams@kelvinhughes.co.uk)*

### B-agenten:

- Den Haag: **Koninklijke Nederlandse Toeristenbond ANWB**, Wassenaarseweg 220, 2596 EC Den Haag, Tel. +31 (0)70 - 3147147; en bijkantoren; *Internetpagina : [www.anwb.nl](http://www.anwb.nl)*
- Scheveningen: **Vrolijk Watersport Scheveningen**, Treilerweg 65, 2583 DB Scheveningen,  
Tel: +31 (0) 70 - 4168282, Fax: +31 (0) 70 - 3060497,  
*internetpagina: [www.vrolijk.nl](http://www.vrolijk.nl) ; e-mail : [winkel@vrolijk.nl](mailto:winkel@vrolijk.nl) ;*
- Antwerpen: **Firma U.V.O.**, Napoleonskaai 3-7, 2000 Antwerpen,  
Tel. +32 - (0)32331330; Fax +32- (0)32330551;  
*Internetpagina: [www.uvoyachtinting.be](http://www.uvoyachtinting.be) ; e-mail: [uvoyachting@scarlet.be](mailto:uvoyachting@scarlet.be)*
- St Ives: **Imray Laurie Norie & Wilson Ltd**, Wych House, The Broadway, St Ives, Huntingdon, Cambridgeshire PE17 4BT, Tel. +44 - (0)1480 - 462114; Fax. +44 - (0)1480 - 496109  
*Internetpagina: [www.imray.com](http://www.imray.com) ; e-mail: [ilnw@imray.com](mailto:ilnw@imray.com)*
- Bielefeld: **Delius Klasing Verlag GMBH**, Kammerratsheide 30a, Postfach 101671, D-33609 Bielefeld, Tel: +49 (0) 521 - 559000; Fax. +49 (0)521 - 559113;  
*internetpagina: [www.delius-klasing.de](http://www.delius-klasing.de) ; e-mail: [info@delius-klasing.de](mailto:info@delius-klasing.de)*

### C-agent:

- St. Maarten: **Budget Marine**, P.O.Box 434; Philipsburg, Tel. 599 - 5443134; Fax 599 - 5444409

## Voorwoord

- Overeenkomstig SOLAS-bepalingen dienen de officieel uitgegeven zeekaarten en boekwerken met Berichten aan Zeevarenden (BaZ) bijgewerkt te worden. Algemene richtlijnen voor het gebruik van BaZ staan beschreven in de jaarlijkse BaZ 3 in weekeditie 1, British Admiralty NP 100 (Mariner's Handbook) en NP 294 (How to correct your charts the Admiralty way).
- Berichten aan Zeevarenden hebben alleen betrekking op Nederlandse kaarten en hydrografische publicaties. Berichten van toepassing op buitenlands gebied op Nederlandse kaarten worden overgenomen van de hydrografische dienst van het betreffende land. Berichten bevatten algemene mededelingen, correcties op kaarten of boeken, voorlopige (P) of tijdelijke (T) berichten of een overzicht.
- Gegevens die ten grondslag liggen aan berichten worden waar nodig kartografisch gegeneraliseerd. De berichten zijn alleen bedoeld om de publicaties genoemd in het bericht te kunnen corrigeren.
- Posities worden vermeld in het referentiestelsel (geodetisch datum) dat overeenkomt met dat van de betrokken kaart. Het referentiestelsel is altijd op de kaart vermeld. Onjuiste interpretatie van de referentiestelsels kan leiden tot positiefouten van enkele honderden meters.
- Richtingen, peilingen, geleidelijnen en lichtsectoren worden rechtwijzend gegeven, in graden, gerekend vanuit zee.
- Diepten en hoogten worden gegeven in dezelfde eenheid en herleid tot hetzelfde referentievlak als gebruikt in de betrokken kaart.
- Nadruk van de berichten is toegestaan mits volledig, ongewijzigd en met bronvermelding.
- De Chef der Hydrografie verzoekt u dringend vermoede of nieuwe gevaren en onjuistheden in publicaties te melden.

## De Chef der Hydrografie

Van der Burchlaan 31 (gebouw 32), Postbus 90701, 2509 LS Den Haag,  
tel. +31 (0)70 3162817, fax. +31 (0)70 3162843, internetpagina: [www.hydro.nl](http://www.hydro.nl) ; e-mail ; [baz@hydro.nl](mailto:baz@hydro.nl)

## **Preface**

- *In accordance with SOLAS-regulations official published nautical charts and books have to be kept*
- *corrected by means of Notices to Mariners (NL NM). General guidelines for the use of NL NM are described in the annual NL NM 3 in weekly edition 1, British Admiralty NP 100 (The Mariner's Handbook) and NP 294 (How to keep your Admiralty charts up-to-date).*
- *Netherlands Notices to Mariners are only applicable for Netherlands nautical charts and hydrographic publications. Notices concerning foreign waters on Netherlands charts are adopted from the hydrographic service of that specific country. Notices contain general announcements, corrections for charts or books, preliminary (P) or temporary (T) notices or a summary.*
- *Data on which the notices are based are if necessary cartographically generalized. The notices are meant only to correct the publications that are stated in the notice.*
- *Positions are given in the reference system (geodetic datum) that corresponds with that of the relevant chart. The reference system is always printed on the chart. Incorrect interpretation of the reference system can lead to errors in the position of several hundreds of metres.*
- *Directions, bearings, leading lines and light sectors are true, in degrees, reckoned from seawards.*
- *Depths and heights are given in the same unit and are reduced to the same reference level as used in the relevant chart.*
- *Reprinting of the notices is allowed if complete, unchanged and with acknowledgement.*
- *The Hydrographer of the Netherlands Navy urges you strongly to report suspected or new dangers and errors in publications.*

## Hydrographer of the Netherlands Navy

Van der Burchlaan 31, P.O. Box 90701, 2509 LS Den Haag, tel. +31 (0)70 3162817 ;  
fax. +31 (0)70 3162843, Internetpage: [www.hydro.nl](http://www.hydro.nl) ; e-mail ; [baz@hydro.nl](mailto:baz@hydro.nl)

## Inhoudsopgave

Kruisverwijzing / <i>Cross reference</i> .....	4
Algemene berichten / <i>General notices</i> .....	4
Berichten Zeekaarten / <i>Notices Nautical charts</i> .....	5
Berichten 1800 serie kaarten / <i>Notices 1800 series charts</i> .....	7
Berichten Hydrografische publicaties / <i>Notices Hydrographic publications</i> .....	11
Booreilanden / <i>Rig list</i> .....	12
Dieptestaat / <i>List of depths</i> .....	13
Meetinstrumenten / <i>Measuring instruments list</i> .....	15
Overzicht (P) en (T) berichten / <i>(P) and (T) notices list</i> .....	17

## Kruisverwijzing / *Cross reference*

In de hoofdstukken Zeekaarten, 1800 serie kaarten en Hydrografische publicaties van dit document zijn de Berichten aan Zeevarenden gerangschikt op BaZ-nummer. Onderstaand overzicht toont deze berichten per kaartnummer en het nummer van de hydrografische publicatie.

*In the Nautical charts, 1800 series charts and Hydrographic publications sections of this document the Notices to Mariners are sorted by NL NM-number. The overview below displays these notices sorted by chart and hydrographic publication number.*

### **Zeekaarten / *Nautical Charts***

<b>Kaart / <i>Chart</i></b>	<b>BaZ / <i>NL NM</i></b>
1014	254(P)/11
126	*256(T)/11
1456	*255/11
1630	249/11

### **1800 serie kaarten / *1800 series charts***

<b>Kaart / <i>Chart</i></b>	<b>BaZ / <i>NL NM</i></b>
1801	248/11      251/11      *256(T)/11
1811	*255/11
1812	*250/11      *253/11

### **Hydrografische publicaties/ *Hydrographic publications***

<b>Publication</b>	<b>BaZ / <i>NL NM</i></b>
HP 1	*252/11
HP 2	251/11

## **Algemene berichten / *General notices***

**NIL**

## Berichten Zeekaarten / Notices Nautical charts

---

### 249/11 WESTERSCHELDE. GOOTEBANK.

Annuleert BaZ/Cancels NL NM: \*491(T)/10

Kaart / Chart	Int. / Int.	Vorig BaZ / Prev. NL NM	Uitgave / Edition	Itemnr. / Itemno.
1630	1416	183/11	Dec 2010	1

**1** Het boven genoemde T-bericht is opgeheven.

*The above mentioned T-notice is cancelled.*

**Bron / Source:** Oostende/BAZ 10/162/11; BDS 1032/11.

---

### 254(P)/11 NOORDZEE. UK SECTOR. TEESPORT EASTWARDS.

Kaart / Chart	Int. / Int.	Itemnr. / Itemno.
1014	1043	1

**1** Het Breagh Gas Field wordt momenteel ontwikkelt, er wordt een pijpleiding gelegd tussen de volgende posities:

- a. 54-37,44 N 001-06,19 W (kust);
- b. 54-39,89 N 000-55,99 W;
- c. 54-38,64 N 000-40,86 W;
- d. 54-36,37 N 000-24,47 E;
- e. 54-35,69 N 000-25,93 E.

Tussen augustus en december 2011 wordt een platform geplaatst in de volgende positie: 54-35,69 N 000-25,93 E

*The Breagh Gas Field is currently being developed, submarine pipelines are being laid joining the following positions:*





- a. 54-37,44 N 001-06,19 W (shore);
- b. 54-39,89 N 000-55,99 W;
- c. 54-38,64 N 000-40,86 W;
- d. 54-36,37 N 000-24,47 E;
- e. 54-35,69 N 000-25,93 E.

*A platform is due to be installed between August and December 2011 in position: 54-35,69 N 000-25,93 E.*

**Bron / Source:** Taunton/NM 2163(P)/11; BDS 1059/11.

---

**\*255/11** WADDENZEE. BLAUWE SLENK.

<b>Kaart / Chart</b>	<b>Int. / Int.</b>	<b>Vorig BaZ / Prev. NL NM</b>	<b>Uitgave / Edition</b>	<b>Itemnr. / Itemno.</b>
1456.A	n.a.	245/11	Okt 2010	1, 2, 3, 4
<b>1</b> Schrappen <i>Delete</i>	BS 26		van / from	53-11,46 N 005-19,87 E
				
<b>2</b> Schrappen <i>Delete</i>	Iso.R.4s BS 28		van / from	53-11,44 N 005-20,08 E
				
<b>3</b> Aanbrengen <i>Insert</i>	Iso.R.4s BS 26		op / at	53-11,42 N 005-19,98 E
				
<b>4</b> Aanbrengen <i>Insert</i>	BS 28		op / at	53-11,44 N 005-20,18 E
				

**Bron / Source:** Berna/WSW 141/11; BDS 1058/11.

---

**\*256(T)/11** NOORDZEE. PETTEN.

Annuleert BaZ/Cancel's NL NM: \*233(T)/11

<b>Kaart / Chart</b>	<b>Int. / Int.</b>	<b>Itemnr. / Itemno.</b>
126	1468	1

- 1** Schietoefeningen in gebied Petten (Sector 225° - 345°) worden gehouden tussen 14:00 en 15:00 lokale tijd op:  
a. 1 juni.

Scheepvaart wordt verzocht ruime afstand te bewaren.  
Zie voor meer informatie NL. BaZ: 33 van week 1 (zie [www.hydro.nl](http://www.hydro.nl)).

*Firing exercises in area Petten (Sector 225° - 345°) will be held between 14:00 and 15:00 local time at:  
a. 1 June.*

*Shipping is requested to give a wide berth.  
For more information see NL. NtM: 33 of weekly 1 (see [www.hydro.nl](http://www.hydro.nl)).*

**Bron / Source:** Ministerie van Defensie; BDS 1103/11.

---

## Berichten 1800 serie kaarten / Notices 1800 series charts

---

### 248/11 BELGIE. OOSTENDE.

Annuleert BaZ/Cancels NL NM: \*246(T)/10 \*236(T)/10

Kaart / Chart	Int. / Int.	Vorig BaZ / Prev. NL NM	Uitgave / Edition	Itemnr. / Itemno.
1801.2	n.a.	244/11	Mrt 2011	1
1801.2B	n.a.	244/11	Mrt 2011	1
1801.3	n.a.	244/11	Mrt 2011	1

**1** De boven genoemde T-berichten zijn opgeheven.







*The above mentioned T-notices are cancelled.*






**Bron / Source:** Oostende/BAZ 10/2011; BDS 1032/11 & 1033/11.

---

### \*250/11 WADDENZEE. SMERIGGAT.

Kaart / Chart	Int. / Int.	Vorig BaZ / Prev. NL NM	Uitgave / Edition	Itemnr. / Itemno.
1812.3	n.a.	239/11	Mrt 2011	1, 2, 3, 4, 5, 6, 7, 8

<b>1</b> Verplaatsen Move		SG 1	van / from	53-27,62 N 006-00,79 E
			naar / to	53-27,49 N 006-00,98 E
<b>2</b> Verplaatsen Move		SG 13	van / from	53-26,57 N 006-01,39 E
			naar / to	53-26,43 N 006-01,54 E
<b>3</b> Verplaatsen Move		SG 15	van / from	53-26,36 N 006-01,15 E
			naar / to	53-26,24 N 006-01,29 E
<b>4</b> Verplaatsen Move		SG 17	van / from	53-26,22 N 006-00,99 E
			naar / to	53-26,15 N 006-01,12 E
<b>5</b> Verander Change		SG 23	op / at	53-25,79 N 006-01,37 E
in / into		SG 25		

<u>6</u>	Verander Change	SG 25	op / at	53-25,68 N 006-01,57 E
				
	in / into	SG 27		
				
<u>7</u>	Verander Change	SG 27	op / at	53-25,55 N 006-01,65 E
				
	in / into	SG 29		
				
<u>8</u>	Aanbrengen Insert	SG 23	op / at	53-25,76 N 006-01,28 E
				

**Bron / Source:** Berna/WSW 139/11; BDS 1052/11.

---

## 251/11 BELGIE. OOSTENDE.

Kaart / Chart	Int. / Int.	Vorig BaZ / Prev. NL NM	Uitgave / Edition	Itemnr. / Itemno.
1801.2	n.a.	248/11	Mrt 2011	1
1801.2B	n.a.	248/11	Mrt 2011	1
1801.3	n.a.	248/11	Mrt 2011	1

<u>1</u>	Aanbrengen Insert	F.R	op / at	51-14,52 N 002-55,18 E
				

**Bron / Source:** Oostende/BAZ 10/155/11; BDS 1030/11.

---

## \*253/11 WADDENZEE. PAESSENREDE.

Kaart / Chart	Int. / Int.	Vorig BaZ / Prev. NL NM	Uitgave / Edition	Itemnr. / Itemno.
1812.3	n.a.	250/11	Mrt 2011	1, 2, 3, 4, 5

<u>1</u>	Verplaatsen Move	PR 2	van / from	53-25,92 N 006-04,90 E
				
			naar / to	53-25,88 N 006-04,57 E
<u>2</u>	Verplaatsen Move	PR 4	van / from	53-26,06 N 006-04,90 E
				
			naar / to	53-26,03 N 006-04,62 E

**3** Verplaatsen  
Move PR 6 van / from 53-26,22 N 006-04,78 E



naar / to 53-26,22 N 006-04,60 E

**4** Verplaatsen  
Move PR 7 van / from 53-25,68 N 006-04,53 E



naar / to 53-25,65 N 006-04,33 E

**5** Verplaatsen  
Move PR 9 van / from 53-25,81 N 006-04,86 E



naar / to 53-25,77 N 006-04,50 E

**Bron / Source:** Berna/WSW 140/11; BDS 1054/11.

---

**\*255/11 WADDENZEE. BLAUWE SLENK.**

<b>Kaart / Chart</b>	<b>Int. / Int.</b>	<b>Vorig BaZ / Prev. NL NM</b>	<b>Uitgave / Edition</b>	<b>Itemnr. / Itemno.</b>
1811.5A	n.a.	245/11	Mrt 2011	1, 2, 3, 4

**1** Schrappen  
Delete BS 26 van / from 53-11,46 N 005-19,87 E



**2** Schrappen  
Delete Iso.R.4s  
BS 28 van / from 53-11,44 N 005-20,08 E



**3** Aanbrengen  
Insert Iso.R.4s  
BS 26 op / at 53-11,42 N 005-19,98 E



**4** Aanbrengen  
Insert BS 28 op / at 53-11,44 N 005-20,18 E



**Bron / Source:** Berna/WSW 141/11; BDS 1058/11.

---

**\*256(T)/11** NOORDZEE. PETTEN.  
Annuleert BaZ/Cancels NL NM: \*233(T)/11

<b>Kaart / Chart</b>	<b>Int. / Int.</b>	<b>Itemnr. / Itemno.</b>
1801.9	n.a.	1

- 1** Schietoefeningen in gebied Petten (Sector 225° - 345°) worden gehouden tussen 14:00 en 15:00 lokale tijd op:  
a. 1 juni.

Scheepvaart wordt verzocht ruime afstand te bewaren.  
Zie voor meer informatie NL. BaZ: 33 van week 1 (zie [www.hydro.nl](http://www.hydro.nl)).

*Firing exercises in area Petten (Sector 225° - 345°) will be held between 14:00 and 15:00 local time at:*  
a. 1 June.

*Shipping is requested to give a wide berth.*  
*For more information see NL. NtM: 33 of weekly 1 (see [www.hydro.nl](http://www.hydro.nl)).*

**Bron / Source:** Ministerie van Defensie; BDS 1103/11.

---

## Berichten Hydrografische publicaties / *Notices Hydrographic publications*

---

**251/11** BELGIE. OOSTENDE.

<b>Publicatie / <i>Publication</i></b>	<b>Vorig BaZ / <i>prev. NL NM</i></b>	<b>Itemnr. / <i>Itemno.</i></b>
HP 2 Lichtenlijst / List of Lights Nederland	179/11	2

**2** Aanbrengen van bijgevoegd verbeterblad.  
(attentie! gebruik de juiste printer instellingen)

*Insert the accompanying block.  
(attention! use the proper printer settings)*

**2** op pagina 4 / *at page 4*

**Bron / *Source*:** Oostende/BAZ 10/155/11; BDS 1030/11.

---

**\*252/11** CORRECTIES HP 1 - THE NETHERLANDS COAST  
PILOT.

<b>Publicatie / <i>Publication</i></b>	<b>Vorig BaZ / <i>prev. NL NM</i></b>	<b>Itemnr. / <i>Itemno.</i></b>
HP 1 The Netherlands Coast Pilot	126/11	1

**1** Aanbrengen van bijgevoegd verbeterblad.  
(attentie! gebruik de juiste printer instellingen)

*Insert the accompanying block.  
(attention! use the proper printer settings)*

**1** in hoofdstuk 6.6.2.3 / *in chapter 6.6.2.3*

**Bron / *Source*:** BASS 23/11; BDS 0802/11.

---

## Booreilanden / Rig list

---

Overzicht van booreilanden werkzaam in de Noordzee. De opgegeven posities zijn in WGS 84. Geplaatste booreilanden hebben een veiligheidszone van 500m (0,27 M).

*Summary of rigs employed in the North Sea. The positions given are in WGS 84. Rigs are protected by a 500 m (0,27 M) safety zone.*

**N** Nieuw / New  
**V** Verwijderd / Deleted  
**G** Gewijzigd / Changed

	Naam Name	Positie Position
	Noble Linda Bossler	52-21,40 N 003-24,50 E
<b>N</b>	Swift 10	53-11,95 N 004-06,17 E
<b>N</b>	Noble Ronald Hoop	53-19,76 N 004-49,82 E
<b>N</b>	Noble George Sauvageau	53-21,40 N 003-15,06 E
<b>V</b>	Noble Byron Welliver	53-25,37 N 003-57,62 E
	Noble Julie Robertson	53-36,20 N 001-45,40 E
<b>V</b>	Maersk Resolute	53-50,40 N 003-04,00 E
	Ensco 80	54-21,70 N 002-41,10 E
<b>N</b>	Ensco 92	54-27,50 N 002-21,70 E
	Maersk Giant	56-22,90 N 004-14,20 E
	Ocean Princess	56-26,40 N 002-00,60 E
	Noble Ton van Langeveld	56-54,40 N 002-14,30 E
	Rowan Gorilla 6	56-54,90 N 002-24,00 E
	Rowan Gorilla 5	56-57,60 N 001-48,40 E
	Maersk Gallant	57-01,00 N 002-35,50 E
	Ensco 101	57-11,10 N 001-54,80 E
	Ensco 100	57-36,00 N 001-38,60 E
	Ocean Nomad	57-48,40 N 001-50,20 E
	West Alpha	57-57,50 N 001-55,80 E
	Stena Spey	58-01,60 N 001-06,60 E
	Byford Dolphin	58-14,30 N 001-34,30 E
	Sedco 704	58-25,20 N 000-32,90 W
	West Epsilon	58-25,40 N 001-43,40 E
	Bredford Dolphin	58-48,20 N 002-43,10 E
	Transocean Winner	59-12,80 N 002-07,70 E
	GSF Arctic 3	59-31,90 N 001-24,40 E
	Songa Dee	59-35,20 N 002-05,20 E

**Bron / Source:** Navarea 1 t/m 134; WZ t/m 530

---

## Dieptestaat / List of depths

Gelode minste diepte (niet ouder dan 1 jaar) in meters t.o.v. reductievlak (LAT). Droogvallingen worden aangegeven met - voor het getal.

*Sounded least depth (not older than 1 year) in meters reduced to vertical datum (LAT). Drying heights are given with - in front of the figure.*

### DUITSE WADDEN:

Vaarwater <i>Fairway</i>	Locatie <i>Locations</i>	Diepte (m) Depth (m)	Datum Date
Accumer Ee	Tussen A6 en A8	1	25-11-10
Fischerbalje	Tussen de F 3 en de F 5	2,2	02-07-10
Unterems	Km 29,0 - Km 29,5 aan rode zijde	3,2	17-01-11

### WADDENZEE OOST:

Vaarwater <i>Fairway</i>	Locatie <i>Locations</i>	Diepte (m) Depth (m)	Datum Date
Ballumerbocht	Nabij oostzijde steiger (MV = 0,8m)	0	11-10-10
Bocht van Watum	200m WNW BW 7A	-1,2	08-03-11
Boschwad	BW 10 naar BW 14	-1,1	19-04-11
Dantziggat tot Scheepsgat	Tussen de DG 2 en DG 4	1,6	14-02-11
Dollard	Van de D 29 richting sluis	-0,4	08-03-11
Eilanderbalg	EB 10 naar EB 9	-1,5	18-04-11
Frieschewad	Van FW 14 naar FW 6	-1	14-04-11
Gat van Schiermonnikoog	Tussen de GvS 4 en GvS 3	1	11-02-11
Geul van Brakzand	Van de BZ 5 naar de BZ 7	-1,4	10-08-10
Glinder	Van GL 11 naar de GL 13 (MV = 1,9m)	0,7	03-05-11
Groningerbalg	Tussen GB 4 en GB 5	0,3	16-04-11
Groote Siege (groene zijde)	Van GS 15 naar veersteiger	1,1	12-01-11
Groote Siege (rode zijde)	Tonnenlijn GS 10 en GS 14 (MV = 1,9m)	0,6	12-01-11
Holwerderbalg	Nabij de HB 3	-0,4	14-04-11
Kikkertgat	Tussen KG 6 en KG 8	0,8	11-02-11
Lauwers	Tonnenlijn L 13 - L 15	1,1	17-04-11
Lutjewad (Hornhuizerwad)	Wantij (LW 30 naar LW 38)	-1,4	16-04-11
Molengat onder Ameland	200m oost van MG 4	1,6	14-02-11
Noordpolderzijl	zeer smalle geul	-1,7	19-04-11
Oort	Tussen O 17 en O 21	-1	16-04-11
Paesenrede	Nabij de PR 2	0,2	14-04-11
Pieterburenwad Wantij	PW 8 naar PW 12	-1,4	17-04-11
Pinkegat	Ter hoogte van de PG 6	-0,6	14-04-11
Ra (Eemswadje)	nabij de R 2	-0,8	19-04-11
Reegeul tot veersteiger	Tonnenlijn R 3, R 5, R 7 (MV = 2,6m)	0,5	21-01-11
Reegeul tot veersteiger	Langs rode kopbakens (MV = 2,6m)	-0,2	21-01-11
Robbengat	Nabij de RG 2	-1	17-04-11
Scheepsgat	200m ZW van SCH 7	1,6	14-02-11
Siege Wal (Schiermonnikoog)	Van de R 10 naar de jachthaven	-0,8	08-04-11
Smeriggat	Tussen SG 11 en SG 13	0	14-04-11
Spruit	Van SP 2 naar SP 4	-0,9	17-04-11
Veerbootroute Ameland	Midden vaarwater VA 43 en steiger Holwerd	1,6	22-04-11
Westgat	Tussen de WG 7 en WG 9 (MV = 5,7m)	5,2	20-12-10
Wierumerwad (van PR naar SG)	Tussen WW 15 en WW 17	-1	14-04-11
Wierumerwad (van SG naar FW)	WW 5 naar WW 3	-1,1	14-04-11
Zoutkamperlaag	Tonnenlijn van Z 13 naar Z 15	4	04-01-11
Zuid Oost Lauwers (Uithuizerwad)	Wantij (ZOL 48 - ZOL 50)	-1,5	19-04-11
Zuider Spruit	Wantij (ZS 26 naar ZS 30)	-1,4	13-04-11

**WADDENZEE WEST:**

<b>Vaarwater</b>	<b>Locatie</b>	<b>Diepte (m)</b>	<b>Datum</b>
<b>Fairway</b>	<b>Locations</b>	<b>Depth (m)</b>	<b>Date</b>
Binnen Breesem	Langs steek- en kopbakens	-0,8	08-02-11
Blauwe Balg	Nabij de BB 14	-0,6	10-02-11
Blauwe Slenk	Tonnenlijn BS 24 en BS 28 (MV = 6,0m)	4,9	10-03-11
Boontjes	Tussen BO 34 - BO 38 (MV = 1,6m)	0,8	04-04-11
Boschgat	100m NNW van de BG 7 (MV = 2,6m)	1,7	12-05-11
Dantziggat tot Scheepsgat	Tussen DG 2 en DG 4	1,6	14-02-11
Doove Balg	Tonnenlijn D 25 naar BO 1	4,6	22-02-11
Fransche Gaatje	Langs de steekbakens	-0,8	28-03-11
Gat vd Stier	400m oostelijk van de GvS 4	4,4	25-01-11
Inschot	Van de IN 17-SO 56 naar de ZR 1	1,5	21-01-11
Kimstergat	K 24 naar K 26 langs steekbakens	-1,6	26-01-11
Kromme Balg	Van de KB 9 naar de KB 11	0,8	10-04-11
Malzwin	In de tonnenlijn van de M 3 naar de M 5	6,3	25-01-11
Molengat onder Ameland	200m oost van MG 4	1,6	14-02-11
Molengat Texel	Tonnenlijn MG 3 naar MG 5 (MV = 4,4m)	4	16-03-11
Molenrak	Van de MR 3 naar de MR 7-VVG 18	0,1	26-01-11
Noord Meep	Tussen NM 7 en NM 9	3,9	20-01-11
Oost Meep	Van OM 6 naar V 2	3,3	20-01-11
Oosterom (Wantij)	Van de O 48 naar O 58	-0,4	15-02-11
Riepel	Van R 6 naar R 4	-0,3	18-01-11
Robbengat	Zuid van de RG 2-VH 1	3,2	24-03-11
Scheurrak (rode zijde)	Van de SO 40 tot de SO 46	0,4	27-01-11
Scheurrak/Omdraai	Van de SO 41 naar de SO 45 (MV = 0,8m)	0,7	27-01-11
Schuitengat	Tussen SG 10 en SG 14	-0,4	08-04-11
Schulpengat	Nabij de S 1	8,6	18-02-11
Slenk	Boeienlijn tussen de S 1 en S 3 (MV = 3,7m)	2,7	20-04-11
Texelstroom	250m NNW van de T 25	6	17-02-11
Vaargeul langs Pollendam	Tussen lichtboei P 20 en P 26 (MV = 6,4m)	5,3	10-02-11
Vaarw. be E de Javaruggen	300m NW van de J 3	2,9	17-01-11
Vaarw. naar de Cocksdorp	Wantij zuid van Oostcardinaal kopbaken	-1,2	31-01-11
Vaarwater langs Afsluitdijk	AD 5 naar AD 7	1	17-01-11
Vaarwater naar Den Oever	Tussen O 9 en O 11 (inloop buitenhaven = 2,4m)	2,8	24-03-11
Vaarwater over de Bollen	Tussen B 1 en B 1A	0,7	31-01-11
Vaarwater v.d. Zwarte Haan	Van VH 20 naar VH 26	-0,9	11-04-11
Verversgat (Schuitemezand)	VVG 16 naar de MR 7-VVG 18	0,3	26-01-11
Vingegat Wantij	Tussen V 25 en V 27	-1	29-03-11
Visjagersgaatje	VG 18 naar VG 20 (MV = 2,4)	2	24-03-11
Vlielanderbalg	VB 12 langs de steekbakens VB	-0,8	28-03-11
Vliesloot	ZO van VS 32	1,3	25-03-11
Vliesloot (drempel)	Boeienlijn tussen de VS 3 en VS 5 (MV = 3,4)	3,3	25-03-11
Vliestroom	100m ZW van de VL 8-WM 1	5,3	22-06-10
Vlieter	Van VL 7 naar AD 8-VL 9	1,1	17-01-11
Vogelzwin	50m zuid van de V 4	2	24-03-11
West Meep	500m oostelijk van de WM 2	4,9	10-01-11
Wierbalg	W 11 naar W 13	0,4	08-02-11
Zuid Meep	Van de ZM 13 naar de ZM 15	1,6	20-01-11
Zuider Stortemelk	500m oostelijk van ZS 1 (MV = 7,1m)	6,9	13-04-11
Zuidoostrak	Wantij met steekbakens	-0,4	26-01-11
Zuidoostrak tot Molenrak	Tussen ZR 15 en ZR 17	0,1	26-01-11

## Meetinstrumenten / Measuring instruments list

Overzicht van tijdelijke meetinstrumenten in het Nederlands zeegebied, binnenwateren en aangrenzend buitenlands gebied. Scheepvaart wordt verzocht niet te vissen noch te ankeren in de nabijheid van deze posities en op ruime afstand te passeren. Alleen de meest grootschalige kaart wordt genoemd.

*Summary of temporary measuring instruments in the Netherlands sea area, inland waters and adjacent foreign waters. Shipping is requested not to fish nor anchor near these positions and to give a wide berth. Only the largest scale chart is quoted.*

**N** Nieuw / New

**V** Verwijderd / Deleted

**G** Gewijzigd / Changed

	<b>Naam</b> <b>Name</b>	<b>Vaarwater</b> <b>Waters</b>	<b>Licht</b> <b>Light</b>	<b>Positie</b> <b>Position</b>		<b>Kaart</b> <b>Chart</b>	<b>1800 Serie</b> <b>1800 Series</b>
	MT-1	Oostende	Fl.Y.3s	51-14,86 N	002-55,63 E		1801.2 & 1801.3
	Greenray	Zeebrugge	Fl(5)Y.20s	51-21,30 N	003-09,00 E	116	1801.3
		Haven Zeebrugge	Fl(5)Y.20s	51-21,34 N	003-11,57 E	116	1801.3
	32	Zeebrugge	Fl(5)Y.20s	51-21,41 N	003-10,27 E	116	1801.3B
	HD 29	Zeebrugge	Fl(5)Y.20s	51-21,46 N	003-10,24 E	116	1801.3B
	PVT	Terneuzen	Fl(5)Y.20s	51-21,49 N	003-44,70 E	120	1803.3
	A962	Wielingenpas	Unlit	51-21,53 N	003-06,96 E	116	1801.3
	Paarden- markt	Westerschelde	Unlit	51-21,55 N	003-15,42 E	116	1801.3
	12	Westerschelde	(Red buoy) Fl(5)Y.20s	51-21,59 N	003-07,19 E	116	1801.3
		Westerschelde	Fl(5)Y.20s	51-21,66 N	003-06,89 E	116	1801.3
	OVVA	Valkenisse	FL(5)Y.20s	51-22,24 N	004-08,21 E	116	1801.3
	OVHW	Hansweert	Fl(5)Y.20s	51-22,52 N	003-55,05 E	120	1803.3
	VH1	Westerschelde	Fl.Y.5s	51-22,58 N	003-10,94 E	116	1801.3
	a Kust	Wielingenpas	Fl(5)Y.20s	51-23,51 N	003-12,03 E	116	1801.3
	HNTE	Honte	Fl(5)Y.20s	51-26,50 N	003-41,18 E	120G	1801.4 & 1803.2
	MP-VLBV	Sardijngceul	Fl(5)Y.20s	51-26,80 N	003-33,46 E	116 & 120	
	MP-ADCP	Sardijngceul	Fl(5)Y.20s	51-26,83 N	003-33,50 E	116 & 120	
		Thorntonbank	Fl(5)Y.20s	51-33,65 N	002-59,10 E	110	
	A962	Thorntonbank	Unlit	51-35,42 N	003-00,31 E	110	
		Blighbank	Fl(5)Y.20s	51-39,71 N	002-46,64 E	110	
		Blighbank	Fl(5)Y.20s	51-41,68 N	002-47,85 E	110	
	SCHB	Schouwenbank	Fl(5)Y.20s	51-44,60 N	003-18,40 E	110	1801.5
	SCB 2	Schouwenbank	Fl(5)Y.20s	51-44,63 N	003-18,37 E	110	1801.5
		Lowestoft	Unlit	52-08,57 N	002-30,29 E	1630	
		Lowestoft	Fl(5)Y.20s	52-18,32 N	002-28,30 E	1630	
		Lowestoft	Unlit	52-18,64 N	002-27,58 E	1630	
		Ijmuiden	Fl(5)Y.20s	52-27,47 N	004-30,50 E	124 & 125	1801.8 & 1801.9
	Meet IJM	Ijmuiden	VQ(9)10s	52-28,09 N	004-32,33 E	124A	1801.8 & 1801.9
		Lowestoft	Fl(5)Y.20s	52-44,32 N	002-23,68 E	1035	
		Lowestoft	Fl(5)Y.20s	52-45,79 N	002-58,04 E	1631	
	MZW 1	Malzwin	Fl(5)Y.20s	52-59,67 N	004-57,28 E		1811.3
	BRS 1	Binnen Breesem	Fl(5)Y.20s	53-06,96 N	005-02,53 E		1811.7
		Ems	Fl.Y.4s	53-14,20 N	007-23,81 E		1812.8
	<b>V</b> AZB 61	Waddenzee	Fl(5)Y.20s	53-19,15 N	005-34,57 E	1633	1811.6
	STMO 1	Stortemelk	Fl(5)Y.20s	53-19,28 N	005-06,13 E	1456	1811.4 & 1811.5E
	BVWZ 1	Bocht van Watum	Fl(5)Y.20s	53-19,32 N	006-59,13 E	1555	1812.7
	STM 1	Stortemelk	Fl(5)Y.20s	53-19,37 N	004-59,73 E	1456	1811.4
		Ems	Fl.Y.4s	53-19,62 N	007-14,42 E	1555	1812.8
		Ems	Fl.Y.4s	53-19,84 N	007-08,68 E	1555	1812.8
		Ems	Fl.Y.4s	53-19,92 N	006-59,04 E	1555	1812.7
	AZB 51	Waddenzee	Fl(5)Y.20s	53-21,28 N	005-34,95 E	1353	1811.6
	<b>V</b> AZB 62	Waddenzee	Fl(5)Y.20s	53-22,39 N	005-46,16 E	1458	1812.2
	<b>V</b> AZB 41	Oosterom	Fl(5)Y.20s	53-23,44 N	005-35,68 E	1458	1811.6
	WRW 1	Wierummerwad	Fl(5)Y.20s	53-24,46 N	006-03,83 E	1458	1812.3
	BVWN 1	Bocht van Watum	Fl(5)Y.20s	53-24,52 N	006-53,01 E	1555	1812.7

	<b>Naam Name</b>	<b>Vaarwater Waters</b>	<b>Licht Light</b>	<b>Positie Position</b>	<b>Kaart Chart</b>	<b>1800 Serie 1800 Series</b>
	Ness	Molengat	FI(5)Y.20s	53-25,79 N 005-45,53 E		1812.2A
V	AZB 32	Ameland	FI(5)Y.20s	53-27,02 N 005-36,34 E	1458	1811.6
V	PWB 1	Pieterburenwad	FI(5)Y.20s	53-27,42 N 006-27,18 E	1460	1812.5
	OWEZ	Oude Westereems	FI(5)Y.20s	53-29,29 N 006-43,57 E	1460	1812.6
		Eems	Unlit	53-30,38 N 006-53,15 E	1460	1812.6
	OWEN	Oude Westereems	FI(5)Y.20s	53-30,82 N 006-40,62 E	1460	1812.6
	RZGN 1	Randzelgat	FI(5)Y.20s	53-34,25 N 006-37,94 E	1460	1812.6 & 1812.9
	Meet	Westereems	FI(5)Y.20s	53-34,31 N 006-37,95 E	1460	1812.6 & 1812.9
		Borkum Zuid	FI.Y.4s	53-34,62 N 006-39,64 E	1460	1812.6
		Holsborn	FI.Y.5s	53-36,21 N 006-48,79 E	1460	1812.6
	WEW 1	Westereems	FI(5)Y.20s	53-37,20 N 006-22,12 E	1460	1812.9
	WEO 1	Westereems	FI(5)Y.20s	53-37,22 N 006-31,31 E	1460	1812.9
		TSS Friesland	FI(5)Y.20s	53-38,90 N 003-49,10 E	1632	
	A	Norderney	FI.Y.4s	53-43,63 N 007-13,65 E	1353	1812.1
	B	Norderney	FI.Y.4s	53-43,97 N 007-13,65 E	1353	1812.1
	Meet B	Borkum Noord	FI(5)Y.20s	53-44,15 N 006-37,17 E	1353	1812.9
	C	Norderney	FI.Y.4s	53-44,72 N 007-13,65 E	1353	1812.9
	BRKN1	Noordzee	FI(5)Y.20s	53-45,08 N 006-37,42 E	1353	1812.9
		Borkum Noord	FI(5)Y.20s	53-45,12 N 006-37,31 E	1353	1812.9

## Overzicht (P) en (T) berichten / (P) and (T) notices list

Maandelijks opgave van de op Nederlandse kaarten nog van kracht zijnde (P) en (T) berichten.

*Monthly summary of (P) and (T) notices, which are still in force for Dutch charts.*

<b>Kaart / Chart</b>	<b>Int.</b>	<b>BaZ / NL NM</b>	<b>Beschrijving / Description</b>
1014	1043	411(P)/10	ENGELAND. DOGGERS BANK. Platform verwijderd, werkzaamheden nog gaande.
		572(T)/10	NOORDZEE. ENGELAND. DOVER. LOWESTOFT. AIS bakens verwijderd.
		128(P)/11	NOORDZEE. UK SECTOR. KELVIN GAS FIELD. Aanleg pijpleiding
		*159(P)/11 254(P)/11	NOORDZEE. DOGGERBANK. Aanleg pijpleiding NOORDZEE. UK SECTOR. TEESPORT EASTWARDS. Aanleg Pijpleiding/ Pipelines being laid.
1035	1046	143(P)/10	ENGELAND. EASTCOAST. Windmolenpark in aanbouw.
		572(T)/10	NOORDZEE. ENGELAND. DOVER. LOWESTOFT. AIS bakens verwijderd.
		227(P)/11	NOORDZEE. UK SECTOR. INDEFATIGABLE GAS FIELD. Ontmantel werkzaamheden / Decommissioning works
1037	1045	349(T)/10	NOORDZEE. DUITSLAND. WEISE BANK. Betonning tijdelijk opgenomen.
		*545(P)/10	NOORDZEE. Werkzaamheden t.b.v pijpleiding.
		583(T)/10	NOORDZEE. DUITSLAND. NW HELGOLAND. Schiet en Torpedo oefeningen.
		178(T)/11	NOORDZEE. DUITSLAND. Meetinstrumenten uitgelegd.
110	1473	*352(T)/10	NOORDZEE. PLATFORM GOEREE. Schietgebied.
		*523(T)/10	WESTERSCHELDE. OOSTGAT. Explosief gemarkeerd.
		*93(T)/11	NOORDZEE. SLIJKGAT. Baggerwerkzaamheden ivm verondiepingen.
116		*322(T)/10	NADERING WESTERSCHELDE. SCHEUR EN WIELINGENPAS. Anker kettingen verloren.
		*422(T)/10	WESTERSCHELDE. HOOG PLATEN EN PLAAT V. WALSOORDEN Bodemprofiel wijziging.
		*523(T)/10	WESTERSCHELDE. OOSTGAT. Explosief gemarkeerd.
		*42(T)/11	WESTERSCHELDE. SCHAAR VAN SPIJKERPLAAT. verondieping
		219(T)/11	NOORDZEE. BELGIE. ZEEBRUGGE. Obstn gemarkeerd met boei / Obstn marked by buoy
120	1479	*422(T)/10	WESTERSCHELDE. HOOG PLATEN EN PLAAT V. WALSOORDEN Bodemprofiel wijziging.
		*423(T)/10	WESTERSCHELDE. KANAAL GENT-TERNEUZEN. Baggerwerkzaamheden.
		*42(T)/11	WESTERSCHELDE. SCHAAR VAN SPIJKERPLAAT. verondieping
122	1472	*122(T)/10	ROTTERDAM. MAASVLAKTE 2. Baggerwerkzaamheden.
		*352(T)/10	NOORDZEE. PLATFORM GOEREE. Schietgebied.
		*236(T)/11	NOORDZEE. KIJKDUIN. TER HEIJDE. Werkgebied betonning / Working area buoyage
		*354(T)/10	AMSTERDAM. NOORDZEEKANAAL. Betonning

<b>Kaart / Chart</b>	<b>Int.</b>	<b>BaZ / NL NM</b>	<b>Beschrijving / Description</b>
			uitgelegd.
		*450(T)/10	IJMUIDEN. HARINGHAVEN.
		*463(T)/10	Renovatiwerkzaamheden.
			AMSTERDAM. NOORDZEEKANAAL.
			Werkzaamheden 2e Coentunnel.
125	1469	*450(T)/10	IJMUIDEN. HARINGHAVEN.
			Renovatiwerkzaamheden.
126	1468	*121(T)/11	NOORDZEE. OFF TEXEL TSS. Bergingoperatie ms "Vinca Gorthon"
		*256(T)/11	NOORDZEE. PETTEN. Schietoefeningen / Firing exercises
1353	1413	189(T)/10	NOORDZEE. GERMAN BIGHT APPR TSS. JADE APPR TSS. Racons buiten werking.
		178(T)/11	NOORDZEE. DUITSLAND. Meetinstrumenten uitgelegd.
1456		*247(P)/11	NOORDZEE. Zonegrenzen / Maritime Limits
1458		*247(P)/11	NOORDZEE. Zonegrenzen / Maritime Limits
1460	1461	365(T)/09	DUITSLAND. EEMS. HUBERTGAT. Kabelreparatie.
		39(P)/11	DUITSLAND. EEMS. FISCHERBALJE. Obstructie.
		*181(T)/11	WADDENZEE. WESTEREEMS.
			Bergingswerkzaamheden
1546	1470	*347(P)/09	WADDENZEE. TEXELSTROOM. VAARWATER OVER DE BOLLEN. Vaarwaterwijziging.
1555	1462	251(T)/09	DUITSLAND. EEMS. EMDEN. NESSLERLANDER SCHLEUSE. Sluis gestremd.
		*200(T)/10	WADDENZEE. EEMS. BOCHT VAN WATUM.
			Bloodgelegde gasleiding.
1630	1416	*549(T)/09	NOORDZEE. BELGIE. AKKAERT BANK. Oefenmijn uitgelegd.
		*122(T)/10	ROTTERDAM. MAASVLAKTE 2. Baggerwerkzaamheden.
		*352(T)/10	NOORDZEE. PLATFORM GOEREE. Schietgebied.
1631	1418	104(P)/11	NOORDZEE. UK SECTOR. WELLAND GAS FIELD. Ontmanteling Welland Platform.
		*121(T)/11	NOORDZEE. OFF TEXEL TSS. Bergingoperatie ms "Vinca Gorthon"
		*196(P)/11	NOORDZEE. TEXEL TSS. Aanleg gasleiding / Construction gas pipeline
1632	1420	*89(P)/11	NOORDZEE. VLIELAND NORTH TSS. Obstructie waargenomen.
		*91(P)/11	NOORDZEE. WESTERN MUD HOLE. Wrak aangetroffen.
		*197(P)/11	NOORDZEE. WEST MUD HOLE. Obstructies waargenomen / Obstructions reported
		227(P)/11	NOORDZEE. UK SECTOR. INDEFATIGABLE GAS FIELD. Ontmantel werkzaamheden / Decommissioning works
		*247(P)/11	NOORDZEE. Zonegrenzen / Maritime Limits
1633	1417	189(T)/10	NOORDZEE. GERMAN BIGHT APPR TSS. JADE APPR TSS. Racons buiten werking.
		*89(P)/11	NOORDZEE. VLIELAND NORTH TSS. Obstructie waargenomen.
		178(T)/11	NOORDZEE. DUITSLAND. Meetinstrumenten uitgelegd.
		*195(P)/11	NOORDZEE. EAST FRIESLAND TSS. Aanleg gasleiding / Construction gas pipeline
		*247(P)/11	NOORDZEE. Zonegrenzen / Maritime Limits
2017		461(T)/10	FRANS GUYANA. AANLOOP KOUROU. Vissersschip gezonken.

<b>Kaart / Chart</b>	<b>Int.</b>	<b>BaZ / NL NM</b>	<b>Beschrijving / Description</b>
207	1465	*58(T)/11 *223(P)/11	ROTTERDAM. DINTELHAVEN. Afmeerverbod. ROTTERDAM. BEERKANAAL. Boeien verlegd / Buoy moved
208	1466	*71(T)/11	ROTTERDAM. RIJNHAVEN. Versmalling vaarwater ivm bouwwerkzaamheden.
2218		403(T)/10 526(T)/10	SURINAME. COMMEWIJNE RIVIER. Boei C2 voorlopig verwijderd. SURINAME. SURINAMERIVIER. AMSTERDAM - JAGTLUST. civieltechnische werkzaamheden.
2228		424(T)/10	SURINAME. CORANTIJNRIVIER. Verdwenen boei.
1801		*549(T)/09 *122(T)/10 *322(T)/10 *352(T)/10 *422(T)/10 *450(T)/10 *523(T)/10 *42(T)/11 *93(T)/11 185(T)/11 219(T)/11 *222(T)/11 *236(T)/11 237(T)/11 *256(T)/11	NOORDZEE. BELGIE. AKKAERT BANK. Oefenmijn uitgelegd. ROTTERDAM. MAASVLAKTE 2. Baggerwerkzaamheden. NADERING WESTERSCHELDE. SCHEUR EN WIELINGENPAS. Anker kettingen verloren. NOORDZEE. PLATFORM GOEREE. Schietgebied. WESTERSCHELDE. HOOG PLATEN EN PLAAT V. WALSOORDEN Bodemprofiel wijziging. IJMUIDEN. HARINGHAVEN. Renovatiwerkzaamheden. WESTERSCHELDE. OOSTGAT. Explosief gemarkeerd. WESTERSCHELDE. SCHAAR VAN SPIJKERPLAAT. verondieping NOORDZEE. SLIJKGAT. Baggerwerkzaamheden ivm verondiepingen. NOORDZEE. BELGIE. OOSTENDE. Waarschuwing aanloop haven. NOORDZEE. BELGIE. ZEEBRUGGE. Obstn gemarkeerd met boei / Obstn marked by buoy NOORDZEE. BELGIE. OOSTENDE. Betonning uitgelegd / Buoyage placed NOORDZEE. KIJKDUIN. TER HEIJDE. Werkgebied betonning / Working area buoyage BELGIE. NIEUWPOORT. Schietoefeningen / Gunnery exercises NOORDZEE. PETTEN. Schietoefeningen / Firing exercises
1803		328(T)/09 *422(T)/10 *423(T)/10 *523(T)/10 *42(T)/11 *146(T)/11 173(T)/11 234(T)/11	BELGIE. BENEDEN SCHELDE. SCHAAR VAN OUDEN DOEL. Aanmeerpalen. WESTERSCHELDE. HOOG PLATEN EN PLAAT V. WALSOORDEN Bodemprofiel wijziging. WESTERSCHELDE. KANAAL GENT- TERNEUZEN. Baggerwerkzaamheden. WESTERSCHELDE. OOSTGAT. Explosief gemarkeerd. WESTERSCHELDE. SCHAAR VAN SPIJKERPLAAT. verondieping BELGIE. GENT. HANDELSDOK. Werk in uitvoering BELGIE. BENEDEN ZEESCHELDE. LILLO. Werkgebied ingesteld. WESTERSCHELDE. ANTWERPEN. Werkzaamheden Defl. wall / Works Defl. wall
1809		*58(T)/11 *71(T)/11 *223(P)/11	ROTTERDAM. DINTELHAVEN. Afmeerverbod. ROTTERDAM. RIJNHAVEN. Versmalling vaarwater ivm bouwwerkzaamheden. ROTTERDAM. BEERKANAAL. Boeien verlegd / Buoy moved

<b>Kaart / Chart Int.</b>	<b>BaZ / NL NM</b>	<b>Beschrijving / Description</b>	
1810	*60(T)/10	IJSSELMEER. MARKERMEER. MUIDEN. Geleidelicht gedoofd.	
	*354(T)/10	AMSTERDAM. NOORDZEEKANAAL. Betonning uitgelegd.	
	*463(T)/10	AMSTERDAM. NOORDZEEKANAAL. Werkzaamheden 2e Coentunnel.	
	*125(T)/11	IJSSELMEER. MAKKUMERDIEP. Verondieping.	
	*157(T)/11	IJSSELMEER. IJMEER. Stortgebied.	
	*201(T)/11	IJSSELMEER. IJMEER. DIEMEN. ALMERE POORT. Tijdelijke betonning / Temporarily buoyage	
	*206(T)/11	RANDMEREN. RAMSDIEP. Ramsgeul afgesloten./ Ramsgeul closed.	
	*211(T)/11	IJSSELMEER. LEMMER. Geleidelicht gewijzigd / Leading light changed.	
	*240(T)/11	IJSSELMEER. KETELMEER. Betonning ivm baggergebied. Buoys due to dredging	
	*243(T)/11	IJSSELMEER. URK. Werkgebied ingesteld / Working area set	
	1811	*485(T)/09	WADDENZEE. KABEL EN PIJPLEIDINGGEBIED VINGEGAT. Blootgelegde gasleiding.
		*555(T)/09	WADDENZEE. VLIELAND. LANGE GAT. Bloodgelegde gasleiding.
		*419(T)/10	WADDENZEE. TERSCHELLINGER WAD. Obstructie aangetroffen
*549(T)/10		WADDENZEE. WESTGAT AMELAND. Tijdelijke betonning t.b.v. Zandsuppleties.	
1812		251(T)/09	DUITSLAND. EEMS. EMDEN. NESSERLANDER SCHLEUSE. Sluis gestremd.
	365(T)/09	DUITSLAND. EEMS. HUBERTGAT. Kabelreparatie.	
	*480(T)/09	WADDENZEE. AMELAND. ZUIDER SPRUIT. Blootgespoelde gasleiding.	
	*196(T)/10	WADDENZEE. LAUWERSMEER. Obstructie.	
	*200(T)/10	WADDENZEE. EEMS. BOCHT VAN WATUM. Bloodgelegde gasleiding.	
	*201(T)/10	WADDENZEE. EEMSWADJE. Obstructie.	
	*203(T)/10	WADDENZEE. DOLLARD. BUITEN A. Obstructies	
	39(P)/11	DUITSLAND. EEMS. FISCHERBALJE. Obstructie.	
	*181(T)/11	WADDENZEE. WESTEREEMS. Bergingswerkzaamheden	

**Behoort bij BaZ nr 252/11** *Belongs to NL NtM 252/11*

Delete chapter 6.6.2.3 and replace by:

**6.6.2.3**

**18 – Schaar van Valkenisse**

Sailing instructions:

For reasons of safety and environmental protection it is not allowed for commercial vessels (inland and seagoing) to navigate the secondary fairway 'Schaar van Valkenisse'.

These vessels should use the main and buoyed fairways 'Zuidergat' and 'Overloop van Valkenisse'.

**Verbeterblad behorende bij BaZ 251/11 voor de HP 2 pagina 4.  
Block to NL NM 251/11 for HP 2 page 4.**

**BELGIE - NOORDZEE**

Nr.	Naam/Plaats	N/E	Karakter-Lichtsterkte mistsein	Elevatie m.	Bereik	Beschrijving / hoogte in m.	Aanvullende gegevens
0015	Kop E havenhoofd	51° 14'.5 2° 55'.2	FR	10	5		