



Koninklijke Marine

BaZ | 2011

17 | BAZ 194-205
Berichten aan Zeevarenden
Netherlands Notice to Mariners



	Netherlands Hydrographic Office			
	BaZ	038/11	1/1	NL Chart Weekly
	Previous BaZ	580/10		

136^e jaargang 28-4-2011
Dienst der Hydrografie

AGENTEN VOOR VERKOOP VAN NEDERLANDSE HYDROGRAFISCHE PUBLICATIES

(Chart agents and supply of Netherlands Notices to Mariners (BaZ))

De Berichten aan Zeevarenden (BaZ) verschijnen wekelijks en zijn te verkrijgen:

- als printversie (PDF) via internet www.hydro.nl
- via de Database www.hydro.nl/pgs/baz_main_nl.htm
- als boekje (tegen betaling) bij een aantal A-agenten.

De catalogus is ook gepubliceerd op www.hydro.nl.**A-agenten:** (bijgewerkte kaarten)

- Amsterdam: **Datema Amsterdam**, Prins Hendrikkade 176/50, 1011 TC Amsterdam,
Tel +31 (0)20 - 4277727; Fax. +31 (0)20 - 4279566;
Internetpagina: www.datema-Amsterdam.nl ; *e-mail:* datema-amsterdam@planet.nl
- Amsterdam: **L.J. Harri BV**, Prins Hendrikkade 94/95 "Schreierstoren", 1012 AE Amsterdam,
Tel. +31 (0)20 - 6248052; Fax. +31 (0)20 - 6258086;
Internetpagina: www.ljharri.nl ; *e-mail:* ljharri@xs4all.nl
- Delfzijl: **Datema Delfzijl BV**, Zeesluizen 8, 9936 HX Delfzijl,
Tel. +31 (0)596 - 635252; Fax. +31 (0)596 - 615245;
Internetpagina: www.datema.nl ; *e-mail:* delfzijl@datema.nl
Davids Maritime, Landstraat 3, 9934 BG Delfzijl,
Tel: +31 (0)596 - 634870; Fax: +31 (0) 596 - 634827
Internetpagina: www.davids-maritime.nl ; *e-mail:* info@davids-maritime.nl
- Rotterdam **Kelvin Hughes Netherlands BV**, Klompenmakerstraat 64, 3194 DE Hoogvliet,
Tel. +31 (0)10 - 4167622; Fax. +31 (0)10 - 4167218;
Internetpagina: www.kelvinhughes.com ; *e-mail:* nlsales@kelvinhughes.nl
Datema Rotterdam, Galvanistraat 148, 3029 AD Rotterdam,
Tel. +31 (0)10 - 4366188; Fax. +31 (0)10 - 4365511 ; *e-mail:* rotterdam@datema.nl
Harri Trading BV, Van Weerden Poelmanweg 4, 3088 EB Rotterdam,
Tel. +31 (0)10 - 4290333; Fax. +31 (0)10 - 4282324;
Internetpagina: www.harritrading.nl ; *e-mail:* info@harritrading.nl
- Antwerpen: **Bogerd/Martin & Co.**, Oude Leeuwenrui 37, 2000 Antwerpen,
Tel. +32 (0)32134170; Fax. +32 (0)32326167;
Internetpagina: www.martin.be ; *e-mail:* sales@martin.be
- Hamburg: **HanseNautic GmbH**, Herrengraben 31, D-20459 Hamburg,
Tel. +49 (0)403748420; Fax. +49 (0)4037484242;
Internetpagina: www.hansenautic.de ; *e-mail:* info@hansenautic.de
- Bremen: **"Seekarte" Kpt. A. Dammeyer**, Korffsdeich 3, D-28217 Bremen,
Tel. +49 (0)421395051; Fax. +49 (0)4213962235;
Internetpagina: www.seekarten.com *e-mail:* seekarte@seekarte.de
- London: **Kelvin Hughes**, New North Road, Hainault, Ilford, Essex IG6 2UR
Tel. +44 (0)20 8502 6887; Fax.+44 (0)20 8559 8535;
e-mail: cams@kelvinhughes.co.uk

B-agenten:

- Den Haag: **Koninklijke Nederlandse Toeristenbond ANWB**, Wassenaarseweg 220, 2596 EC Den Haag, Tel. +31 (0)70 - 3147147; en bijkantoren; *Internetpagina :* www.anwb.nl
- Scheveningen: **Vrolijk Watersport Scheveningen**, Treilerweg 65, 2583 DB Scheveningen,
Tel: +31 (0) 70 - 4168282, Fax: +31 (0) 70 - 3060497,
internetpagina: www.vrolijk.nl ; *e-mail :* winkel@vrolijk.nl ;
- Antwerpen: **Firma U.V.O.**, Napoleonskaai 3-7, 2000 Antwerpen,
Tel. +32 - (0)32331330; Fax +32- (0)32330551;
Internetpagina: www.uvoyachtinting.be ; *e-mail:* uvoyachting@scarlet.be
- St Ives: **Imray Laurie Norie & Wilson Ltd**, Wych House, The Broadway, St Ives, Huntingdon, Cambridgeshire PE17 4BT, Tel. +44 - (0)1480 - 462114; Fax. +44 - (0)1480 - 496109
Internetpagina: www.imray.com ; *e-mail:* ilnw@imray.com
- Bielefeld: **Delius Klasing Verlag GMBH**, Kammerratsheide 30a, Postfach 101671, D-33609 Bielefeld, Tel: +49 (0) 521 - 559000; Fax. +49 (0)521 - 559113;
internetpagina: www.delius-klasing.de ; *e-mail:* info@delius-klasing.de

C-agent:

- St. Maarten: **Budget Marine**, P.O.Box 434; Philipsburg, Tel. 599 - 5443134; Fax 599 - 5444409

Voorwoord

- Overeenkomstig SOLAS-bepalingen dienen de officieel uitgegeven zeekaarten en boekwerken met Berichten aan Zeevarenden (BaZ) bijgewerkt te worden. Algemene richtlijnen voor het gebruik van BaZ staan beschreven in de jaarlijkse BaZ 3 in weekeditie 1, British Admiralty NP 100 (Mariner's Handbook) en NP 294 (How to correct your charts the Admiralty way).
- Berichten aan Zeevarenden hebben alleen betrekking op Nederlandse kaarten en hydrografische publicaties. Berichten van toepassing op buitenlands gebied op Nederlandse kaarten worden overgenomen van de hydrografische dienst van het betreffende land. Berichten bevatten algemene mededelingen, correcties op kaarten of boeken, voorlopige (P) of tijdelijke (T) berichten of een overzicht.
- Gegevens die ten grondslag liggen aan berichten worden waar nodig kartografisch gegeneraliseerd. De berichten zijn alleen bedoeld om de publicaties genoemd in het bericht te kunnen corrigeren.
- Posities worden vermeld in het referentiestelsel (geodetisch datum) dat overeenkomt met dat van de betrokken kaart. Het referentiestelsel is altijd op de kaart vermeld. Onjuiste interpretatie van de referentiestelsels kan leiden tot positiefouten van enkele honderden meters.
- Richtingen, peilingen, geleidelijnen en lichtsectoren worden rechtwijzend gegeven, in graden, gerekend vanuit zee.
- Diepten en hoogten worden gegeven in dezelfde eenheid en herleid tot hetzelfde referentievlak als gebruikt in de betrokken kaart.
- Nadruk van de berichten is toegestaan mits volledig, ongewijzigd en met bronvermelding.
- De Chef der Hydrografie verzoekt u dringend vermoede of nieuwe gevaren en onjuistheden in publicaties te melden.

De Chef der Hydrografie

Van der Burchlaan 31 (gebouw 32), Postbus 90701, 2509 LS Den Haag,
tel. +31 (0)70 3162817, fax. +31 (0)70 3162843, internetpagina: www.hydro.nl ; e-mail ; baz@hydro.nl

Preface

- *In accordance with SOLAS-regulations official published nautical charts and books have to be kept*
- *corrected by means of Notices to Mariners (NL NM). General guidelines for the use of NL NM are described in the annual NL NM 3 in weekly edition 1, British Admiralty NP 100 (The Mariner's Handbook) and NP 294 (How to keep your Admiralty charts up-to-date).*
- *Netherlands Notices to Mariners are only applicable for Netherlands nautical charts and hydrographic publications. Notices concerning foreign waters on Netherlands charts are adopted from the hydrographic service of that specific country. Notices contain general announcements, corrections for charts or books, preliminary (P) or temporary (T) notices or a summary.*
- *Data on which the notices are based are if necessary cartographically generalized. The notices are meant only to correct the publications that are stated in the notice.*
- *Positions are given in the reference system (geodetic datum) that corresponds with that of the relevant chart. The reference system is always printed on the chart. Incorrect interpretation of the reference system can lead to errors in the position of several hundreds of metres.*
- *Directions, bearings, leading lines and light sectors are true, in degrees, reckoned from seawards.*
- *Depths and heights are given in the same unit and are reduced to the same reference level as used in the relevant chart.*
- *Reprinting of the notices is allowed if complete, unchanged and with acknowledgement.*
- *The Hydrographer of the Netherlands Navy urges you strongly to report suspected or new dangers and errors in publications.*

Hydrographer of the Netherlands Navy

Van der Burchlaan 31, P.O. Box 90701, 2509 LS Den Haag, tel. +31 (0)70 3162817 ;
fax. +31 (0)70 3162843, Internetpage: www.hydro.nl ; e-mail ; baz@hydro.nl

Inhoudsopgave

Kruisverwijzing / <i>Cross reference</i>	4
Algemene berichten / <i>General notices</i>	5
Berichten Zeekaarten / <i>Notices Nautical charts</i>	6
Berichten 1800 serie kaarten / <i>Notices 1800 series charts</i>	9
Berichten Hydrografische publicaties / <i>Notices Hydrographic publications</i>	12
Booreilanden / <i>Rig list</i>	13
Dieptestaat / <i>List of depths</i>	14
Meetinstrumenten / <i>Measuring instruments list</i>	16
Overzicht (P) en (T) berichten / <i>(P) and (T) notices list</i>	18

Kruisverwijzing / *Cross reference*

In de hoofdstukken Zeekaarten, 1800 serie kaarten en Hydrografische publicaties van dit document zijn de Berichten aan Zeevarenden gerangschikt op BaZ-nummer. Onderstaand overzicht toont deze berichten per kaartnummer en het nummer van de hydrografische publicatie.

In the Nautical charts, 1800 series charts and Hydrographic publications sections of this document the Notices to Mariners are sorted by NL NM-number. The overview below displays these notices sorted by chart and hydrographic publication number.

Zeekaarten / *Nautical Charts*

Kaart / <i>Chart</i>	BaZ / <i>NL NM</i>	
1014	199/11	
1035	*200/11	199/11
122	*194(T)/11	
126	*200/11	*203(T)/11
1631	*200/11	*196(P)/11
1632	*197(P)/11	
1633	*195(P)/11	

1800 serie kaarten / *1800 series charts*

Kaart / <i>Chart</i>	BaZ / <i>NL NM</i>	
1801	*194(T)/11	*203(T)/11
1810	*201(T)/11	*205/11
1811	*200/11	
1812	202/11	

Hydrografische publicaties/ *Hydrographic publications*

Publication	BaZ / <i>NL NM</i>
HP 7	*204/11

Algemene berichten / *General notices*

***198/11** IN BEWERKING ZIJNDE PUBLICATIES.

120 (INT1479); Westerschelde.Vlissingen to Baalhoek and Gent-Terneuzen Canal.
Schaal 1:40.000.
Hernieuwde uitgave juli/aug 2011.

207 (INT1465); Netherlands. Nieuwe Waterweg and Europoort. Hoek van Holland to Vlaardingen.
Schaal 1:20.000.
Hernieuwde uitgave juli/aug 2011.

1037 (INT 1045); North Sea. Deutsche Bucht.
Schaal 1:375.000.
Hernieuwde uitgave juni/juli 2011.

1546 (INT1470); North Sea. Zeegat van Texel and Den Helder Roads.
Schaal 1:30.000.
Hernieuwde uitgave juli/aug 2011.

1555 (INT 1462); Eems. Doekegat to Pogum .
Schaal 1:25.000.
Hernieuwde uitgave mei/juni 2011.

1632 (INT1420); DW Routes and Friesland Junction to Vlieland.
Schaal 1:150.000.
Hernieuwde uitgave juni/juli 2011.

Bron / Source: Dienst der Hydrografie; BDS 860/11.

***204/11** NIEUWE EDITIE KAART 1460.

Kaart: 1460 (INT 1461)
North Sea. Eems Estuary.
Schaal 1:50.000
Hernieuwde uitgave mei 2011
Met plannen:
Fischerbalje and Port of Borkum, schaal 1:15.000
Eemshaven, schaal 1:20.000

Chart 1460 (INT 1461)
North Sea. Eems Estuary.
Scale 1:50.000
New edition May 2011
With plans:
Fischerbalje and Port of Borkum, scale 1:15.000
Eemshaven, scale 1:20.000

Bron / Source: Dienst der Hydrografie; BDS 885/11.

***205/11** OPGEHEVEN P & T BERICHTEN.

T-bericht 172(T)/11 is opgeheven. (kaart 126, 1801.1, 1801.10, 1811.2 & 1811.8).

T-notice 172(T)/11 is cancelled. (chart 126, 1801.1, 1801.10, 1811.2 and 1811.8).

Bron / Source: Dienst der Hydrografie; BDS 888/11.

Berichten Zeekaarten / Notices Nautical charts

***194(T)/11** NOORDZEE. KIJKDUIN. TER HEIJDE.

Annuleert BaZ/Cancels NL NM: *136(T)/11

Kaart / Chart	Int. / Int.	Itemnr. / Itemno.
122	1472	1

1 Ter markering van het werkgebied "Zandmotor" tussen Kijkduin en Ter Heijde zijn de volgende boeien uitgelegd in positie:

- a. 52-02,67 N 004-10,05 E, zuid kardinale lichtboei, Q(6)+LFI.15s, ZM A;
- b. 52-03,00 N 004-08,80 E, west kardinale lichtboei, VQ(9)10s, ZM B;
- c. 52-03,92 N 004-09,15 E, west kardinale lichtboei, VQ(9)10s, Zinker;
- d. 52-03,85 N 004-10,63 E, west kardinale lichtboei, Q(9)15s, ZM C;
- e. 52-03,97 N 004-11,85 E, noord kardinale lichtboei, Q, ZM D.

To mark the work area "Zandmotor" between Kijkduin and Ter Heijde, the following buoys have been placed in position:

- a. 52-02,67 N 004-10,05 E, South cardinal lightbuoy, Q(6)+LFI.15s, ZM A;
- b. 52-03,00 N 004-08,80 E, West cardinal lightbuoy, VQ(9)10s, ZM B;
- c. 52-03,92 N 004-09,15 E, West cardinal lightbuoy, VQ(9)10s, Zinker;
- d. 52-03,85 N 004-10,63 E, West cardinal lightbuoy, Q(9)15s, ZM C;
- e. 52-03,97 N 004-11,85 E, North cardinal lightbuoy, Q, ZM D.

Bron / Source: Berna/DNZ/Vlissingen 36/11; BDS 815/10.

***195(P)/11** NOORDZEE. EAST FRIESLAND TSS.

Kaart / Chart	Int. / Int.	Itemnr. / Itemno.
1633	1417	1

1 Er wordt een gasleiding aangelegd tussen positie:

- a. 54-07,17 N 005-15,79 E;
- b. 54-02,99 N 005-26,27 E.

De scheepvaart wordt verzocht ruim afstand te bewaren.

Pipelaying works in progress between position:

- a. 54-07,17 N 005-15,79 E;
- b. 54-02,99 N 005-26,27 E.

Shipping is requested to give a wide berth.

Bron / Source: GDF Suez; BDS 814/11.

***196(P)/11** NOORDZEE. TEXEL TSS.

Kaart / Chart	Int. / Int.	Itemnr. / Itemno.
1631	1418	1

- 1** Er wordt een gasleiding aangelegd tussen positie:
a. 53-09,40 N 003-57,78 E;
b. 53-14,86 N 003-59,26 E.

De scheepvaart wordt verzocht ruim afstand te bewaren.

Pipelaying works in progress between position:

- a. 53-09,40 N 003-57,78 E;
b. 53-14,86 N 003-59,26 E.

Shipping is requested to give a wide berth.

Bron / Source: Wintershall; BDS 726/11.

***197(P)/11** NOORDZEE. WEST MUD HOLE.

Kaart / Chart	Int. / Int.	Itemnr. / Itemno.
1632	1420	1

- 1** Er zijn twee obstructies met gelode diepte gerapporteerd in positie:
a. 53-46,66 N 003-32,57 E, op 33m;
b. 53-39,10 N 003-24,51 E, op 38m.

Two obstructions with a least sounded depth are reported in positions:

- a. 53-46,66 N 003-32,57 E, at 33m;
b. 53-39,10 N 003-24,51 E, at 38m.

Bron / Source: Hr.Ms. Luymes; BDS 820/11.

199/11 NOORDZEE. UK SECTOR. KETCH GAS FIELD.

Kaart / Chart	Int. / Int.	Vorig BaZ / Prev. NL NM	Uitgave / Edition	Itemnr. / Itemno.
1014	1043	101/11	Oct 1990	2
1035	1046	160/11	Jul 2008	1

- 1** Aanbrengen **Well** op / at 54-06,30 N 002-34,10 E
Insert



- 2** Aanbrengen **Well** op / at 54-06,30 N 002-34,10 E
Insert

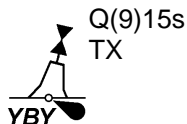


Bron / Source: Taunton/NM 1803/11; BDS 830/11.

***200/11** NOORDZEE. INSHORE TRAFFIC ZONE TEXEL.

Kaart / Chart	Int. / Int.	Vorig BaZ / Prev. NL NM	Uitgave / Edition	Itemnr. / Itemno.
1035	1046	199/11	Jul 2008	1
126	1468	107/11	Aug 2007	1
1631	1418	150/11	Dec 2010	1

1 Aanbrengen
Insert



op / at 53-06,81 N 004-41,19 E

Bron / Source: RWS Noordzee; BDS 849/11.

***203(T)/11** NOORDZEE. PETTEN.

Kaart / Chart	Int. / Int.	Itemnr. / Itemno.
126	1468	1

1 Schietoefeningen in gebied Petten (Sector 225° – 345°) worden gehouden tussen 08:00 en 17:00 lokale tijd op:

- a. 2 mei;
- b. 3 mei;
- c. 4 mei;
- d. 5 mei;
- e. 6 mei.

Scheepvaart wordt verzocht ruime afstand te bewaren.
Zie voor meer informatie NL. BaZ: 33 van week 1 (zie www.hydro.nl).

Firing exercises in area Petten (Sector 225° – 345°) will be held between 08:00 and 17:00 local time at:

- a. 2 May;
- b. 3 May;
- c. 4 May;
- d. 5 May;
- e. 6 May.

*Shipping is requested to give a wide berth.
For more information see NL. NtM: 33 of weekly 1 (see www.hydro.nl).*

Bron / Source: Ministerie van Defensie; BDS 859/11.

Berichten 1800 serie kaarten / Notices 1800 series charts

***194(T)/11** NOORDZEE. KIJKDUIN. TER HEIJDE.

Annuleert BaZ/Cancels NL NM: *136(T)/11

Kaart / Chart	Int. / Int.	Itemnr. / Itemno.
1801.7	n.a.	1

1 Ter markering van het werkgebied "Zandmotor" tussen Kijkduin en Ter Heijde zijn de volgende boeien uitgelegd in positie:

- a. 52-02,67 N 004-10,05 E, zuid kardinale lichtboei, Q(6)+LFl.15s, ZM A;
- b. 52-03,00 N 004-08,80 E, west kardinale lichtboei, VQ(9)10s, ZM B;
- c. 52-03,92 N 004-09,15 E, west kardinale lichtboei, VQ(9)10s, Zinker;
- d. 52-03,85 N 004-10,63 E, west kardinale lichtboei, Q(9)15s, ZM C;
- e. 52-03,97 N 004-11,85 E, noord kardinale lichtboei, Q, ZM D.

To mark the work area "Zandmotor" between Kijkduin and Ter Heijde, the following buoys have been placed in position:


- a. 52-02,67 N 004-10,05 E, South cardinal lightbuoy, Q(6)+LFl.15s, ZM A;
- b. 52-03,00 N 004-08,80 E, West cardinal lightbuoy, VQ(9)10s, ZM B;
- c. 52-03,92 N 004-09,15 E, West cardinal lightbuoy, VQ(9)10s, Zinker;
- d. 52-03,85 N 004-10,63 E, West cardinal lightbuoy, Q(9)15s, ZM C;
- e. 52-03,97 N 004-11,85 E, North cardinal lightbuoy, Q, ZM D.

Bron / Source: Berna/DNZ/Vlissingen 36/11; BDS 815/10.

***200/11** NOORDZEE. INSHORE TRAFFIC ZONE TEXEL.

Kaart / Chart	Int. / Int.	Vorig BaZ / Prev. NL NM	Uitgave / Edition	Itemnr. / Itemno.
1811.1	n.a.	192/11	Mrt 2011	1
1811.8	n.a.	192/11	Mrt 2011	1

1 Aanbrengen
Insert

 Q(9)15s
TX

op / at 53-06,81 N 004-41,19 E

YBY

Bron / Source: RWS Noordzee; BDS 849/11.

*201(T)/11 IJSSELMEER. IJMEER. DIEMEN. ALMERE POORT.

Kaart / Chart	Int. / Int.	Itemnr. / Itemno.
1810.3	n.a.	1

1 Tijdelijke betonning is uitgelegd op het IJmeer, t.b.v. de aanleg van een warmte transportleiding van Diemen naar Almere Poort in de volgende posities:

- a. 52-20,90 N 005-06,19 E; gele stompe lichtboei met kruisvormig topteken, Fl.Y.10s, DW-2;
- b. 52-20,84 N 005-06,18 E; gele stompe lichtboei met kruisvormig topteken, Fl.Y.10s, DW-4;
- c. 52-20,94 N 005-06,86 E; gele spitse lichtboei met kruisvormig topteken, Fl.Y.3s, DW-5;
- d. 52-20,88 N 005-06,89 E; gele spitse lichtboei met kruisvormig topteken, Fl.Y.3s, DW-7;

- e. 52-20,39 N 005-01,99 E; gele stompe ton met kruisvormig topteken;
- f. 52-20,33 N 005-01,99 E; gele stompe ton met kruisvormig topteken;
- g. 52-20,46 N 005-03,03 E; gele stompe ton met kruisvormig topteken;
- h. 52-20,40 N 005-03,03 E; gele stompe ton met kruisvormig topteken.

Doorgaande scheepvaart kan de werkzaamheden thv IJM 14 en IJM 11 ongehinderd passeren.
Voor meer informatie: Centrale Meldpost IJsselmeergebied VHF 1.

Temporary buoyage has been laid on IJmeer for the construction of a heat transport pipeline from Diemen to Almere Poort in the following positions:

- a. 52-20,90 N 005-06,19 E; yellow can light buoy with x-shaped topmark, Fl.Y.10s, DW-2;
- b. 52-20,84 N 005-06,18 E; yellow can light buoy with x-shaped topmark, Fl.Y.10s, DW-4;
- c. 52-20,94 N 005-06,86 E; yellow conical light buoy with x-shaped topmark, Fl.Y.3s, DW-5;
- d. 52-20,88 N 005-06,89 E; yellow conical light buoy with x-shaped topmark, Fl.Y.3s, DW-7;

- e. 52-20,39 N 005-01,99 E; yellow can buoy with x-shaped topmark;
- f. 52-20,33 N 005-01,99 E; yellow can buoy with x-shaped topmark;
- g. 52-20,46 N 005-03,03 E; yellow can buoy with x-shaped topmark;
- h. 52-20,40 N 005-03,03 E; yellow can buoy with x-shaped topmark.


*Through traffic may pass the works off IJM 14 and IJM 11 unhindered.
For more information: Central Meldpost IJsselmeer area VHF 1.*



Bron / Source: RDIJ 72 & 81/11; BDS 757 & 828/11.

202/11 WADDENZEE OOST. MEMMERTBALJE. NORDLAND.

Kaart / Chart	Int. / Int.	Vorig BaZ / Prev. NL NM	Uitgave / Edition	Itemnr. / Itemno.
1812.6	n.a.	191/11	Mrt 2011	1, 2, 3, 4, 5, 6, 7, 8, 9

1 Schrappen
Delete  van / from 53-38,37 N 006-57,66 E

2 Schrappen
Delete  van / from 53-38,50 N 006-57,46 E

3	Schrappen <i>Delete</i>		van / from	53-38,64 N	006-57,23 E
4	Schrappen <i>Delete</i>		van / from	53-38,82 N	006-57,34 E
5	Schrappen <i>Delete</i>		van / from	53-38,97 N	006-57,64 E
6	Aanbrengen <i>Insert</i>		op / at	53-38,00 N	006-58,09 E
7	Aanbrengen <i>Insert</i>		op / at	53-38,33 N	006-58,06 E
8	Aanbrengen <i>Insert</i>		op / at	53-38,68 N	006-58,45 E
9	Aanbrengen <i>Insert</i>		op / at	53-38,95 N	006-58,33 E

Bron / Source: Rostock/NFS (21)90/14/11; BDS 720/11.

***203(T)/11** NOORDZEE. PETTEN.

Kaart / Chart	Int. / Int.	Itemnr. / Itemno.
1801.9	n.a.	1

1 Schietoefeningen in gebied Petten (Sector 225° – 345°) worden gehouden tussen 08:00 en 17:00 lokale tijd op:

- a. 2 mei;
- b. 3 mei;
- c. 4 mei;
- d. 5 mei;
- e. 6 mei.

Scheepvaart wordt verzocht ruime afstand te bewaren.
Zie voor meer informatie NL. BaZ: 33 van week 1 (zie www.hydro.nl).

Firing exercises in area Petten (Sector 225° – 345°) will be held between 08:00 and 17:00 local time at:

- a. 2 May;
- b. 3 May;
- c. 4 May;
- d. 5 May;
- e. 6 May.

Shipping is requested to give a wide berth.

For more information see NL. NtM: 33 of weekly 1 (see www.hydro.nl).

Bron / Source: Ministerie van Defensie; BDS 859/11.

***205/11 OPGEHEVEN P & T BERICHTEN.**

Annuleert BaZ/Cancels NL NM: *184(T)/11

Kaart / Chart	Int. / Int.	Vorig BaZ / Prev. NL NM	Uitgave / Edition	Itemnr. / Itemno.
1810.4	n.a.	171/11	Mrt 2011	2

2 Het boven genoemde T-bericht is opgeheven.

The above mentioned T-notice is cancelled.

Bron / Source: Dienst der Hydrografie; BDS 888/11.

Berichten Hydrografische publicaties / Notices Hydrographic publications

***204/11 NIEUWE EDITIE KAART 1460.**

Publicatie / Publication	Vorig BaZ / prev. NL NM	Itemnr. / Itemno.
HP 7 Catalogue / Catalogue	175/11	2

2 Kaart: 1460 (INT 1461)
North Sea. Eems Estuary.
Schaal 1:50.000
Hernieuwde uitgave mei 2011
Met plannen:
Fischerbalje and Port of Borkum, schaal 1:15.000
Eemshaven, schaal 1:20.000

*Chart 1460 (INT 1461)
North Sea. Eems Estuary.
Scale 1:50.000
New edition May 2011
With plans:
Fischerbalje and Port of Borkum, scale 1:15.000
Eemshaven, scale 1:20.000*

2 op pagina 19 / at page 19

Bron / Source: Dienst der Hydrografie; BDS 885/11.

Booreilanden / Rig list

Overzicht van booreilanden werkzaam in de Noordzee. De opgegeven posities zijn in WGS 84. Geplaatste booreilanden hebben een veiligheidszone van 500m (0,27 M).

Summary of rigs employed in the North Sea. The positions given are in WGS 84. Rigs are protected by a 500 m (0,27 M) safety zone.

N Nieuw / New
V Verwijderd / Deleted
G Gewijzigd / Changed

	Naam Name		Positie Position
	Noble Julie Robertson	53-36,20 N	001-45,40 E
	Maersk Resolute	53-50,40 N	003-04,00 E
	GSF Labrador	54-02,10 N	000-27,40 E
	Noble Byron Welliver	54-21,50 N	006-01,40 E
N	Ensco 80	54-21,70 N	002-41,10 E
	Noble Linda Bossler	54-41,80 N	004-44,00 E
	Maersk Giant	56-22,90 N	004-14,20 E
	Ocean Princess	56-26,40 N	002-00,60 E
	Rowan Gorilla 6	56-54,90 N	002-24,00 E
	Rowan Gorilla 5	56-57,60 N	001-48,40 E
	Maersk Gallnt	57-01,00 N	002-35,50 E
	Ensco 101	57-11,10 N	001-54,80 E
	Byford Dolphin	57-14,30 N	001-34,30 E
	Ensco 100	57-36,00 N	001-38,60 E
	Paul B Lloyd JNR	57-43,90 N	003-35,80 E
	Ocean Nomad	57-58,30 N	001-51,70 E
	Stena Spey	58-01,60 N	001-06,60 E
	Sedco 704	58-25,20 N	000-32,90 W
	West Epsilon	58-25,40 N	001-43,40 E
	JW McLean	58-45,80 N	001-13,00 E
	Bredford Dolphin	58-52,40 N	002-15,70 E
	West Phoenix	59-09,70 N	001-36,90 E
	Transocean Winner	59-12,80 N	002-07,70 E
G	Noble Ton van Langeveld	59-18,10 N	001-34,60 E
	GSF Arctic 3	59-31,90 N	001-24,40 E
	Songa Dee	59-35,20 N	002-05,20 E

Bron / Source: Navarea 1 t/m 103; WZ t/m 455

Dieptestaat / List of depths

Gelode minste diepte (niet ouder dan 1 jaar) in meters t.o.v. reductievlak (LAT). Droogvallingen worden aangegeven met - voor het getal.

Sounded least depth (not older than 1 year) in meters reduced to vertical datum (LAT). Drying heights are given with - in front of the figure.

DUITSE WADDEN:

Vaarwater <i>Fairway</i>	Locatie <i>Locations</i>	Diepte (m) Depth (m)	Datum Date
Accumer Ee	Tussen A6 en A8	1	25-11-10
Fischerbalje	Tussen de F 3 en de F 5	2,2	02-07-10
Unterems	Km 29,0 - Km 29,5 aan rode zijde	3,2	17-01-11

WADDENZEE OOST:

Vaarwater <i>Fairway</i>	Locatie <i>Locations</i>	Diepte (m) Depth (m)	Datum Date
Ballumerbocht	Nabij oostzijde steiger (MV = 0,8m)	0	11-10-10
Bocht van Watum	200m WNW BW 7A	-1,2	08-03-11
Dantziggat tot Scheepsgat	Tussen de DG 2 en DG 4	1,6	14-02-11
Dollard	Van de D 29 richting sluis	-0,4	08-03-11
Gat van Schiermonnikoog	Tussen de GvS 4 en GvS 3	1	11-02-11
Geul van Brakzand	Van de BZ 5 naar de BZ 7	-1,4	10-08-10
Glinder	Van GL 11 naar de GL 13 (MV = 1,9m)	1,7	26-01-11
Groote Siege	Van GS 15 naar veersteiger	1,1	12-01-11
Groote Siege	Tonnenlijn GS 10 en GS 14 (MV = 1,9m)	0,6	12-01-11
Holwerderbalg	Nabij de HB 3	-0,5	16-08-10
Kikkertgat	Tussen KG 6 en KG 8	0,8	11-02-11
Molengat onder Ameland	200m oost van MG 4	1,6	14-02-11
Noorder Spruit	Geen betond vaarwater	0	26-04-11
Reegeul tot veersteiger	Langs rode kopbakens (MV = 2,6m)	-0,2	21-01-11
Reegeul tot veersteiger	Tonnenlijn R 3, R 5, R 7 (MV = 2,6m)	0,5	21-01-11
Scheepsgat	200m ZW van SCH 7	1,6	14-02-11
Siege Wal	Nabij de jachthaven (Schiermonnikoog)	-1	21-10-10
Sparregat	Geen betond vaarwater	0	26-04-11
Veerbootroute Ameland	Midden vaarwater VA 43 en steiger Holwerd	1,6	21-01-11
Westgat	Tussen de WG 7 en WG 9 (MV = 5,7m)	5,2	20-12-10
Zoutkamperlaag	Tonnenlijn van Z 13 naar Z 15	4	04-01-11

WADDENZEE WEST:

Vaarwater <i>Fairway</i>	Locatie <i>Locations</i>	Diepte (m) Depth (m)	Datum Date
Binnen Breesem	Langs steek- en kopbakens	-0,8	08-02-11
Blauwe Balg	Nabij de BB 14	-0,6	10-02-11
Blauwe Slenk	Tonnenlijn BS 24 en BS 28 (MV = 6,0m)	4,9	10-02-11
Boontjes	Tussen BO 33 - BO 37 (MV = 1,7 m)	0,8	08-02-11
Boschgat	Vanaf BG 1 tot BG 3 (MV = 2,0 m)	2	15-02-11
Dantziggat tot Scheepsgat	Tussen DG 2 en DG 4	1,6	14-02-11
Fransche Gaatje	Langs de steekbakens	-0,8	28-03-11
Inschot	Van de IN 17-SO 56 naar de ZR 1	1,5	21-01-11
Kimstergat	K 24 naar K 26 langs steekbakens	-1,6	26-01-11
Molengat onder Ameland	200m oost van MG 4	1,6	14-02-11
Molengat Texel	Tonnenlijn MG 3 naar MG 5 (MV = 4,4m)	3	16-03-11
Molenrak	Van de MR 3 naar de MR 7-VVG 18	0,1	26-01-11
Noord Meep	Tussen NM 7 en NM 9	3,9	20-01-11
Oost Meep	Van OM 6 naar V 2	3,3	20-01-11
Oosterom (Wantij)	Van de O 48 naar O 58	-0,4	15-02-11
Riepel	Van R 6 naar R 4	-0,3	18-01-11
Robbengat	Zuid van de RG 2-VH 1	3,2	24-03-11

Vaarwater	Locatie	Diepte (m)	Datum
Fairway	Locations	Depth (m)	Date
Scheurrak	Van de SO 40 tot de SO 46	0,4	27-01-11
Scheurrak/Omdraai	Van de SO 41 naar de SO 45 (MV = 0,8m)	0,7	27-01-11
Schuitengat	Tussen SG 10 en SG 14	-0,3	28-01-11
Schulpengat	Nabij de S 1	8,6	18-02-11
Slenk	Boeienlijn tussen de S 6 en S 8 (MV = 3,5m)	2,5	27-01-11
Stortemelk	60m OZO van SM 2 (MV = 8,3m)	7,1	22-06-10
Vaargeul langs Pollendam	Tussen lichtboei P 20 en P 26 (MV = 6,4m)	5,3	10-02-11
Vaarw. be E de Javaruggen	300m NW van de J 3	2,9	17-01-11
Vaarw. naar de Cocksdorp	Wantij zuid van Oostcardinaal kopbaken	-1,2	31-01-11
Vaarwater langs Afsluitdijk	AD 5 naar AD 7	1	17-01-11
Vaarwater over de Bollen	Tussen B 1 en B 1A	0,7	31-01-11
Verversgat (Schuitenzand)	VVG 16 naar de MR 7-VVG 18	0,3	26-01-11
Visjagersgaatje	VG 18 naar VG 20 (MV = 2,4)	2	13-09-10
Vlielandervalg	VB 12 langs de steekbakens VB	-0,8	28-03-11
Vliesloot	ZO van VS 32	1,3	25-03-11
Vliesloot (drempel)	Boeienlijn tussen de VS 3 en VS 5 (MV = 3,4)	3,3	25-03-11
Vliestroom	100m ZW van de VL 8-WM 1	5,3	22-06-10
Vlieter	Van VL 7 naar AD 8-VL 9	1,1	17-01-11
Vogelzwin	50m zuid van de V 4	2	24-03-11
West Meep	500m oostelijk van de WM 2	4,9	10-01-11
Wierbalg	W 11 naar W 13	0,4	08-02-11
Zuid Meep	Van de ZM 13 naar de ZM 15	1,6	20-01-11
Zuider Stortemelk	200m OZO van de ZS 14 (MV = 5,3)	4,7	08-12-10
Zuider Stortemelk	500m oostelijk van ZS 1 (MV = 7,1m)	6,7	08-12-10
Zuidoostrak	Wantij met steekbakens	-0,4	26-01-11
Zuidoostrak tot Molenrak	Tussen ZR 15 en ZR 17	0,1	26-01-11

Meetinstrumenten / Measuring instruments list

Overzicht van tijdelijke meetinstrumenten in het Nederlands zeegebied, binnenwateren en aangrenzend buitenlands gebied. Scheepvaart wordt verzocht niet te vissen noch te ankeren in de nabijheid van deze posities en op ruime afstand te passeren. Alleen de meest grootschalige kaart wordt genoemd.

Summary of temporary measuring instruments in the Netherlands sea area, inland waters and adjacent foreign waters. Shipping is requested not to fish nor anchor near these positions and to give a wide berth. Only the largest scale chart is quoted.

N Nieuw / New

V Verwijderd / Deleted

G Gewijzigd / Changed

Naam Name	Vaarwater Waters	Licht Light	Positie Position		Kaart Chart	1800 Serie 1800 Series
MT-1	Oostende	Fl.Y.3s	51-14,86 N	002-55,63 E		1801.2 & 1801.3
Greenray	Zeebrugge	Fl(5)Y.20s	51-21,30 N	003-09,00 E	116	1801.3
	Haven Zeebrugge	Fl(5)Y.20s	51-21,34 N	003-11,57 E	116	1801.3
32	Zeebrugge	Fl(5)Y.20s	51-21,41 N	003-10,27 E	116	1801.3B
HD 29	Zeebrugge	Fl(5)Y.20s	51-21,46 N	003-10,24 E	116	1801.3B
PVT	Terneuzen	Fl(5)Y.20s	51-21,49 N	003-44,70 E	120	1803.3
A962	Wielingenpas	Unlit	51-21,53 N	003-06,96 E	116	1801.3
12	Westerschelde	Fl(5)Y.20s	51-21,59 N	003-07,19 E	116	1801.3
	Westerschelde	Fl(5)Y.20s	51-21,66 N	003-06,89 E	116	1801.3
OVVA	Valkenisse	FL(5)Y.20s	51-22,24 N	004-08,21 E	116	1801.3
OSM 1	Zimmermangeul	Unlit	51-22,25 N	004-08,32 E	116	1801.3
OSM 2	Zimmermangeul	Unlit	51-22,49 N	004-08,22 E	116	1801.3
OVHW	Hansweert	Fl(5)Y.20s	51-22,52 N	003-55,05 E	120	1803.3
VH1	Westerschelde	Fl.Y.5s	51-22,58 N	003-10,94 E	116	1801.3
KUST	Westerschelde	Fl(5)Y.20s	51-22,86 N	002-26,35 E	116	1801.3
a Kust	Wielingenpas	Fl(5)Y.20s	51-23,51 N	003-12,03 E	116	1801.3
HNTE	Honte	Fl(5)Y.20s	51-26,50 N	003-41,18 E	120G	1801.4 & 1803.2
MP-VLBV	Sardijnegeul	Fl(5)Y.20s	51-26,80 N	003-33,46 E	116 & 120	
MP-ADCP	Sardijnegeul	Fl(5)Y.20s	51-26,83 N	003-33,50 E	116 & 120	
	Thorntonbank	Fl(5)Y.20s	51-33,65 N	002-59,10 E	110	
A962	Thorntonbank	Unlit	51-35,42 N	003-00,31 E	110	
	Blighbank	Fl(5)Y.20s	51-39,71 N	002-46,64 E	110	
	Blighbank	Fl(5)Y.20s	51-41,68 N	002-47,85 E	110	
SCHB	Schouwenbank	Fl(5)Y.20s	51-44,60 N	003-18,40 E	110	1801.5
SCB 2	Schouwenbank	Fl(5)Y.20s	51-44,63 N	003-18,37 E	110	1801.5
	Lowestoft	Unlit	52-08,57 N	002-30,29 E	1630	
	Lowestoft	Fl(5)Y.20s	52-18,32 N	002-28,30 E	1630	
	Lowestoft	Unlit	52-18,64 N	002-27,58 E	1630	
Meet IJM	IJmuiden	VQ(9)10s	52-28,09 N	004-32,33 E	124A	1801.8 & 1801.9
	Lowestoft	Fl(5)Y.20s	52-44,32 N	002-23,68 E	1035	
	Lowestoft	Fl(5)Y.20s	52-45,79 N	002-58,04 E	1631	
MZW 1	Malzwin	Fl(5)Y.20s	52-59,67 N	004-57,28 E		1811.3
BRZ 1	Breezanddijk	Fl(5)Y.20s	53-00,80 N	005-11,31 E		1810.4 & 1811.3
KWZ 1	Doove Balg	Fl(5)Y.20s	53-03,96 N	005-17,16 E		1811.3
BRS 1	Binnen Breesem	Fl(5)Y.20s	53-06,96 N	005-02,53 E		1811.7
PNG 1	Blauwe Slenk	Fl(5)Y.20s	53-14,61 N	005-11,49 E	1456	1811.4 & 1811.9
AZB 61	Waddenzee	Fl(5)Y.20s	53-19,15 N	005-34,57 E	1633	1811.6
STMO 1	Stortemelk	Fl(5)Y.20s	53-19,28 N	005-06,13 E	1456	1811.4 & 1811.5E
BVWZ 1	Bocht van Watum	Fl(5)Y.20s	53-19,32 N	006-59,13 E	1555	1812.7
STM 1	Stortemelk	Fl(5)Y.20s	53-19,37 N	004-59,73 E	1456	1811.4
	Ems	Fl.Y.4s	53-19,62 N	007-14,42 E	1555	1812.8
	Ems	Fl.Y.4s	53-19,84 N	007-08,68 E	1555	1812.8
	Ems	Fl.Y.4s	53-19,92 N	006-59,04 E	1555	1812.7
AZB 51	Waddenzee	Fl(5)Y.20s	53-21,28 N	005-34,95 E	1353	1811.6
AZB 62	Waddenzee	Fl(5)Y.20s	53-22,39 N	005-46,16 E	1458	1812.2
AZB 41	Oosterom	Fl(5)Y.20s	53-23,44 N	005-35,68 E	1458	1811.6
AZB 52	Waddenzee	Fl(5)Y.20s	53-23,49 N	005-41,80 E	1458	1811.6 & 1812.2
WRW 1	Wierummerwad	Fl(5)Y.20s	53-24,46 N	006-03,83 E	1458	1812.3

Naam Name	Vaarwater Waters	Licht Light	Positie Position		Kaart Chart	1800 Serie 1800 Series
BVWN 1	Bocht van Watum	Fl(5)Y.20s	53-24,52 N	006-53,01 E	1555	1812.7
AZB 42	Ameland	Fl(5)Y.20s	53-25,46 N	005-38,19 E	1458	1811.6 & 1812.2
Ness	Molengat	Fl(5)Y.20s	53-25,79 N	005-45,53 E		1812.2A
AZB 31	Ameland	Fl(5)Y.20s	53-26,93 N	005-35,37 E	1458	1811.6
AZB 32	Ameland	Fl(5)Y.20s	53-27,02 N	005-36,34 E	1458	1811.6
PWB 1	Pieterburenwad	Fl(5)Y.20s	53-27,42 N	006-27,18 E	1460	1812.5
AZB 22	Bornrif	Fl(5)Y.20s	53-29,09 N	005-37,42 E	1458	1811.6
AZB 21	Bornrif	Fl(5)Y.20s	53-29,09 N	005-34,35 E	1458	1811.6
OWEZ	Oude Westereems	Fl(5)Y.20s	53-29,29 N	006-43,57 E	1460	1812.6
	Eems	Unlit	53-30,38 N	006-53,15 E	1460	1812.6
OWEN	Oude Westereems	Fl(5)Y.20s	53-30,82 N	006-40,62 E	1460	1812.6
AZB 11	Bornrif	Fl(5)Y.20s	53-31,85 N	005-28,64 E	1458	1811.10
AZB 12	Bornrif	Fl(5)Y.20s	53-32,51 N	005-39,57 E	1458	1811.10
RZGN 1	Randzelgat	Fl(5)Y.20s	53-34,25 N	006-37,94 E	1460	1812.6 & 1812.9
Meet	Westereems	Fl(5)Y.20s	53-34,31 N	006-37,95 E	1460	1812.6 & 1812.9
	Borkum Zuid	Fl.Y.4s	53-34,62 N	006-39,64 E	1460	1812.6
	Holsborn	Fl.Y.5s	53-36,21 N	006-48,79 E	1460	1812.6
WEW 1	Westereems	Fl(5)Y.20s	53-37,20 N	006-22,12 E	1460	1812.9
WEO 1	Westereems	Fl(5)Y.20s	53-37,22 N	006-31,31 E	1460	1812.9
	TSS Friesland	Fl(5)Y.20s	53-38,90 N	003-49,10 E	1632	
A	Norderney	Fl.Y.4s	53-43,63 N	007-13,65 E	1353	1812.1
B	Norderney	Fl.Y.4s	53-43,97 N	007-13,65 E	1353	1812.1
Meet B	Borkum Noord	Fl(5)Y.20s	53-44,15 N	006-37,17 E	1353	1812.9
C	Norderney	Fl.Y.4s	53-44,72 N	007-13,65 E	1353	1812.9
BRKN1	Noordzee	Fl(5)Y.20s	53-45,08 N	006-37,42 E	1353	1812.9
	Borkum Noord	Fl(5)Y.20s	53-45,12 N	006-37,31 E	1353	1812.9

Overzicht (P) en (T) berichten / (P) and (T) notices list

Maandelijks opgave van de op Nederlandse kaarten nog van kracht zijnde (P) en (T) berichten.

Monthly summary of (P) and (T) notices, which are still in force for Dutch charts.

Kaart / Chart	Int.	BaZ / NL NM	Beschrijving / Description
1014	1043	411(P)/10	ENGELAND. DOGGERS BANK. Platform verwijderd, werkzaamheden nog gaande.
		572(T)/10	NOORDZEE. ENGELAND. DOVER. LOWESTOFT. AIS bakens verwijderd.
		128(P)/11	NOORDZEE. UK SECTOR. KELVIN GAS FIELD. Aanleg pijpleiding
1035	1046	*159(P)/11	NOORDZEE. DOGGERBANK. Aanleg pijpleiding
		143(P)/10	ENGELAND. EASTCOAST. Windmolenpark in aanbouw.
		572(T)/10	NOORDZEE. ENGELAND. DOVER. LOWESTOFT. AIS bakens verwijderd.
1037	1045	349(T)/10	NOORDZEE. DUITSLAND. WEISE BANK. Betonning tijdelijk opgenomen.
		*545(P)/10	NOORDZEE. Werkzaamheden t.b.v pijpleiding.
		583(T)/10	NOORDZEE. DUITSLAND. NW HELGOLAND. Schiet en Torpedo oefeningen.
		178(T)/11	NOORDZEE. DUITSLAND. Meetinstrumenten uitgelegd.
110	1473	*352(T)/10	NOORDZEE. PLATFORM GOEREE. Schietgebied.
		*523(T)/10	WESTERSCHELDE. OOSTGAT. Explosief gemarkeerd.
		*93(T)/11	NOORDZEE. SLIJKGAT. Baggerwerkzaamheden ivm verondiepingen.
116		*322(T)/10	NADERING WESTERSCHELDE. SCHEUR EN WIELINGENPAS. Anker kettingen verloren.
		*422(T)/10	WESTERSCHELDE. HOOGHE PLATEN EN PLAAT V. WALSOORDEN Bodemprofiel wijziging.
		*523(T)/10	WESTERSCHELDE. OOSTGAT. Explosief gemarkeerd.
		*42(T)/11	WESTERSCHELDE. SCHAAR VAN SPIJKERPLAAT. verondieping
120	1479	*422(T)/10	WESTERSCHELDE. HOOGHE PLATEN EN PLAAT V. WALSOORDEN Bodemprofiel wijziging.
		*423(T)/10	WESTERSCHELDE. KANAAL GENT-TERNEUZEN. Baggerwerkzaamheden.
		*42(T)/11	WESTERSCHELDE. SCHAAR VAN SPIJKERPLAAT. verondieping
122	1472	*122(T)/10	ROTTERDAM. MAASVLAKTE 2. Baggerwerkzaamheden.
		*352(T)/10	NOORDZEE. PLATFORM GOEREE. Schietgebied.
		*194(T)/11	NOORDZEE. KIJKDUIN. TER HEIJDE. Werkgebied betonning / Working area buoyage
124	1471	*354(T)/10	AMSTERDAM. NOORDZEEKANAAL. Betonning uitgelegd.
		*450(T)/10	IJMUIDEN. HARINGHAVEN. Renovatiwerkzaamheden.
		*463(T)/10	AMSTERDAM. NOORDZEEKANAAL. Werkzaamheden 2e Coentunnel.
		*123(T)/11	NOORDZEE. BUITENHAVEN. IJMUIDEN. Betonningswijziging ivm baggerwerkzaamheden.
125	1469	*450(T)/10	IJMUIDEN. HARINGHAVEN. Renovatiwerkzaamheden.

Kaart / Chart	Int.	BaZ / NL NM	Beschrijving / Description
		*590(T)/10	NOORDZEE. NABIJ BERGEN AAN ZEE. Pijpleiding.
		*123(T)/11	NOORDZEE. BUITENHAVEN. IJMUIDEN. Betonningswijziging ivm baggerwerkzaamheden.
126	1468	*590(T)/10	NOORDZEE. NABIJ BERGEN AAN ZEE. Pijpleiding.
		*121(T)/11	NOORDZEE. OFF TEXEL TSS. Bergingoperatie ms "Vinca Gorthon"
		*203(T)/11	NOORDZEE. PETTEN. Schietoefeningen / Firing exercises
1353	1413	189(T)/10	NOORDZEE. GERMAN BIGHT APPR TSS. JADE APPR TSS. Racons buiten werking.
		178(T)/11	NOORDZEE. DUITSLAND. Meetinstrumenten uitgelegd.
1456		*54(T)/11	WADDENZEE. SCHUITENGAT. Cardinaal uitgelegd ter markering van obstakel.
1460	1461	365(T)/09	DUITSLAND. EEMS. HUBERTGAT. Kabelreparatie.
		39(P)/11	DUITSLAND. EEMS. FISCHERBALJE. Obstructie.
		*181(T)/11	WADDENZEE. WESTEREEMS. Bergingswerkzaamheden
1546	1470	*347(P)/09	WADDENZEE. TEXELSTROOM. VAARWATER OVER DE BOLLEN. Vaarwaterwijziging.
1555	1462	251(T)/09	DUITSLAND. EEMS. EMDEN. NESSLERLANDER SCHLEUSE. Sluis gestremd.
		*200(T)/10	WADDENZEE. EEMS. BOCHT VAN WATUM. Bloodgelegde gasleiding.
1630	1416	*549(T)/09	NOORDZEE. BELGIE. AKKAERT BANK. Oefenmijn uitgelegd.
		*122(T)/10	ROTTERDAM. MAASVLAKTE 2. Baggerwerkzaamheden.
		*352(T)/10	NOORDZEE. PLATFORM GOEREE. Schietgebied.
		*491(T)/10	WESTERSCHELDE. GOOTEBANK. Springtuig waargenomen.
1631	1418	104(P)/11	NOORDZEE. UK SECTOR. WELLAND GAS FIELD. Ontmanteling Welland Platform.
		*121(T)/11	NOORDZEE. OFF TEXEL TSS. Bergingoperatie ms "Vinca Gorthon"
		*196(P)/11	NOORDZEE. TEXEL TSS. Aanleg gasleiding / Construction gas pipeline
1632	1420	*89(P)/11	NOORDZEE. VLIELAND NORTH TSS. Obstructie waargenomen.
		*91(P)/11	NOORDZEE. WESTERN MUD HOLE. Wrak aangetroffen.
		*197(P)/11	NOORDZEE. WEST MUD HOLE. Obstructies waargenomen / Obstructions reported
1633	1417	189(T)/10	NOORDZEE. GERMAN BIGHT APPR TSS. JADE APPR TSS. Racons buiten werking.
		*89(P)/11	NOORDZEE. VLIELAND NORTH TSS. Obstructie waargenomen.
		178(T)/11	NOORDZEE. DUITSLAND. Meetinstrumenten uitgelegd.
		*195(P)/11	NOORDZEE. EAST FRIESLAND TSS. Aanleg gasleiding / Construction gas pipeline
2017		461(T)/10	FRANS GUYANA. AANLOOP KOUROU. Vissersschip gezonken.
207	1465	*56(T)/11	ROTTERDAM. BEERKANAAL. Boei uitgelegd ter markering van ondiepte.
		*58(T)/11	ROTTERDAM. DINTELHAVEN. Afmeerverbod.
208	1466	*71(T)/11	ROTTERDAM. RIJNHAVEN. Versmalling vaarwater

Kaart / Chart Int.	BaZ / NL NM	Beschrijving / Description
2218	403(T)/10	ivm bouwwerkzaamheden. SURINAME. COMMEWIJNE RIVIER. Boei C2 voorlopig verwijderd.
	526(T)/10	SURINAME. SURINAMERIVIER. AMSTERDAM - JAGTLUST. civieltechnische werkzaamheden.
2228 1801	424(T)/10	SURINAME. CORANTIJNRIVIER. Verdwenen boei.
	*549(T)/09	NOORDZEE. BELGIE. AKKAERT BANK. Oefenmijn uitgelegd.
	*122(T)/10	ROTTERDAM. MAASVLAKTE 2. Baggerwerkzaamheden.
	*236(T)/10	BELGIE. OOSTENDE. Werkzaamheden.
	*246(T)/10	BELGIE. AANLOOP HAVEN OOSTENDE. Minimum gegarandeerde diepte Nieuwe vaargeul.
	*322(T)/10	NADERING WESTERSCHELDE. SCHEUR EN WIELINGENPAS. Anker kettingen verloren.
	*352(T)/10	NOORDZEE. PLATFORM GOEREE. Schietgebied.
	*422(T)/10	WESTERSCHELDE. HOOG PLATEN EN PLAAT V. WALSOORDEN Bodemprofiel wijziging.
	*450(T)/10	IJMUIDEN. HARINGHAVEN. Renovatiwerkzaamheden.
	*523(T)/10	WESTERSCHELDE. OOSTGAT. Explosief gemarkeerd.
	*590(T)/10	NOORDZEE. NABIJ BERGEN AAN ZEE. Pijpleiding.
	*42(T)/11	WESTERSCHELDE. SCHAAR VAN SPIJKERPLAAT. verondieping
	*93(T)/11	NOORDZEE. SLIJKGAT. Baggerwerkzaamheden ivm verondiepingen.
	*123(T)/11	NOORDZEE. BUITENHAVEN. IJMUIDEN. Betonningswijziging ivm baggerwerkzaamheden.
	185(T)/11	NOORDZEE. BELGIE. OOSTENDE. Waarschuwing aanloop haven.
	193(T)/11	BELGIE. NIEUWPOORT. Schietoefeningen.
	*194(T)/11	NOORDZEE. KIJKDUIN. TER HEIJDE. Werkgebied betonning / Working area buoyage
*203(T)/11	NOORDZEE. PETTEN. Schietoefeningen / Firing exercises	
1803	328(T)/09	BELGIE. BENEDEN SCHELDE. SCHAAR VAN OUDEN DOEL. Aanmeerpalen.
	167(T)/10	WESTERSCHELDE. ANTWERPEN. Werkzaamheden aan Current Defl. Wall.
	*422(T)/10	WESTERSCHELDE. HOOG PLATEN EN PLAAT V. WALSOORDEN Bodemprofiel wijziging.
	*423(T)/10	WESTERSCHELDE. KANAAL GENT-TERNEUZEN. Baggerwerkzaamheden.
	*523(T)/10	WESTERSCHELDE. OOSTGAT. Explosief gemarkeerd.
	*42(T)/11	WESTERSCHELDE. SCHAAR VAN SPIJKERPLAAT. verondieping
	*146(T)/11	BELGIE. GENT. HANDELSDOK. Werk in uitvoering
173(T)/11	BELGIE. BENEDEN ZEESCHELDE. LILLO. Werkgebied ingesteld.	
1809	*56(T)/11	ROTTERDAM. BEERKANAAL. Boei uitgelegd ter markering van ondiepte.
	*58(T)/11	ROTTERDAM. DINTELHAVEN. Afmeerverbod.
	*71(T)/11	ROTTERDAM. RIJNHAVEN. Versmalling vaarwater ivm bouwwerkzaamheden.
1810	*60(T)/10	IJSSELMEER. MARKERMEER. MUIDEN. Geleidelicht gedoofd.

Kaart / Chart	Int.	BaZ / NL NM	Beschrijving / Description
		*354(T)/10	AMSTERDAM. NOORDZEEKANAAL. Betonning uitgelegd.
		*463(T)/10	AMSTERDAM. NOORDZEEKANAAL. Werkzaamheden 2e Coentunnel.
		*125(T)/11	IJSSELMEER. MAKKUMERDIEP. Verondieping.
		*130(T)/11	IJSSELMEER. URK. Werkgebied ingesteld.
		*131(T)/11	IJSSELMEER. KETELMEER. Betonning uitgelegd t.b.v. baggergebied.
		*157(T)/11	IJSSELMEER. IJMEER. Stortgebied.
		*201(T)/11	IJSSELMEER. IJMEER. DIEMEN. ALMERE POORT. Tijdelijke betonning / Temporarily buoyage
1811		*485(T)/09	WADDENZEE. KABEL EN PIJPLEIDINGGEBIED VINGEGAT. Blootgelegde gasleiding.
		*555(T)/09	WADDENZEE. VLIELAND. LANGEGAT. Bloodgelegde gasleiding.
		*419(T)/10	WADDENZEE. TERSCHELLINGER WAD. Obstructie aangetroffen
		*549(T)/10	WADDENZEE. WESTGAT AMELAND. Tijdelijke betonning t.b.v. Zandsuppleties.
		*54(T)/11	WADDENZEE. SCHUITENGAT. Cardinaal uitgelegd ter markering van obstakel.
1812		251(T)/09	DUITSLAND. EEMS. EMDEN. NESSLERLANDER SCHLEUSE. Sluis gestremd.
		365(T)/09	DUITSLAND. EEMS. HUBERTGAT. Kabelreparatie.
		*480(T)/09	WADDENZEE. AMELAND. ZUIDER SPRUIT. Blootgespoelde gasleiding.
		*196(T)/10	WADDENZEE. LAUWERSMEER. Obstructie.
		*200(T)/10	WADDENZEE. EEMS. BOCHT VAN WATUM. Bloodgelegde gasleiding.
		*201(T)/10	WADDENZEE. EEMSWADJE. Obstructie.
		*203(T)/10	WADDENZEE. DOLLARD. BUITEN A. Obstructies
		39(P)/11	DUITSLAND. EEMS. FISCHERBALJE. Obstructie.
		*181(T)/11	WADDENZEE. WESTEREEMS. Bergingswerkzaamheden