



Koninklijke Marine

# BaZ | 2011

## 14 | BAZ 167-175

Berichten aan Zeevarenden  
Netherlands Notice to Mariners



Netherlands Hydrographic Office			
BaZ	038/11	1/1	NL Chart Weekly
Previous BaZ	580/10		

136<sup>e</sup> jaargang 7-4-2011

Dienst der Hydrografie

## AGENTEN VOOR VERKOOP VAN NEDERLANDSE HYDROGRAFISCHE PUBLICATIES

(Chart agents and supply of Netherlands Notices to Mariners (BaZ))

De Berichten aan Zeevarenden (BaZ) verschijnen wekelijks en zijn te verkrijgen:

- als printversie (PDF) via internet [www.hydro.nl](http://www.hydro.nl)
- via de Database [www.hydro.nl/pgs/baz\\_main\\_nl.htm](http://www.hydro.nl/pgs/baz_main_nl.htm)
- als boekje (tegen betaling) bij een aantal A-agenten.

De catalogus is ook gepubliceerd op [www.hydro.nl](http://www.hydro.nl).

### A-agenten: (bijgewerkte kaarten)

- Amsterdam: **Datema Amsterdam**, Prins Hendrikkade 176/50, 1011 TC Amsterdam,  
Tel +31 (0)20 - 4277727; Fax. +31 (0)20 - 4279566;  
*Internetpagina: [www.datema-Amsterdam.nl](http://www.datema-Amsterdam.nl) ; e-mail: [datema-amsterdam@planet.nl](mailto:datema-amsterdam@planet.nl)*
- Amsterdam: **L.J. Harri BV**, Prins Hendrikkade 94/95 "Schreierstoren", 1012 AE Amsterdam,  
Tel. +31 (0)20 - 6248052; Fax. +31 (0)20 - 6258086;  
*Internetpagina: [www.ljharri.nl](http://www.ljharri.nl) ; e-mail: [ljharri@xs4all.nl](mailto:ljharri@xs4all.nl)*
- Delfzijl: **Datema Delfzijl BV**, Zeesluizen 8, 9936 HX Delfzijl,  
Tel. +31 (0)596 - 635252; Fax. +31 (0)596 - 615245;  
*Internetpagina: [www.datema.nl](http://www.datema.nl) ; e-mail: [delfzijl@datema.nl](mailto:delfzijl@datema.nl)*  
**Davids Maritime**, Landstraat 3, 9934 BG Delfzijl,  
Tel: +31 (0)596 - 634870; Fax: +31 (0) 596 - 634827  
*Internetpagina: [www.davids-maritime.nl](http://www.davids-maritime.nl) ; e-mail: [info@davids-maritime.nl](mailto:info@davids-maritime.nl)*
- Rotterdam **Kelvin Hughes Netherlands BV**, Klompenmakerstraat 64, 3194 DE Hoogvliet,  
Tel. +31 (0)10 - 4167622; Fax. +31 (0)10 - 4167218;  
*Internetpagina: [www.kelvinhughes.com](http://www.kelvinhughes.com) ; e-mail: [nlsales@kelvinhughes.nl](mailto:nlsales@kelvinhughes.nl)*  
**Datema Rotterdam**, Galvanistraat 148, 3029 AD Rotterdam,  
Tel. +31 (0)10 - 4366188; Fax. +31 (0)10 - 4365511 ; e-mail: [rotterdam@datema.nl](mailto:rotterdam@datema.nl)  
**Harri Trading BV**, Van Weerden Poelmanweg 4, 3088 EB Rotterdam,  
Tel. +31 (0)10 - 4290333; Fax. +31 (0)10 - 4282324;  
*Internetpagina: [www.harritrading.nl](http://www.harritrading.nl) ; e-mail: [info@harritrading.nl](mailto:info@harritrading.nl)*
- Antwerpen: **Bogerd/Martin & Co.**, Oude Leeuwenrui 37, 2000 Antwerpen,  
Tel. +32 (0)32134170; Fax. +32 (0)32326167;  
*Internetpagina: [www.martin.be](http://www.martin.be) ; e-mail: [sales@martin.be](mailto:sales@martin.be)*
- Hamburg: **HanseNautic GmbH**, Herrengraben 31, D-20459 Hamburg,  
Tel. +49 (0)403748420; Fax. +49 (0)4037484242;  
*Internetpagina: [www.hansenautic.de](http://www.hansenautic.de) ; e-mail: [info@hansenautic.de](mailto:info@hansenautic.de)*
- Bremen: **"Seekarte" Kpt. A. Dammeyer**, Korffsdeich 3, D-28217 Bremen,  
Tel. +49 (0)421395051; Fax. +49 (0)4213962235;  
*Internetpagina: [www.seekarten.com](http://www.seekarten.com) e-mail: [seekarte@seekarte.de](mailto:seekarte@seekarte.de)*
- London: **Kelvin Hughes**, New North Road, Hainault, Ilford, Essex IG6 2UR  
Tel. +44 (0)20 8502 6887; Fax.+44 (0)20 8559 8535;  
*e-mail: [cams@kelvinhughes.co.uk](mailto:cams@kelvinhughes.co.uk)*

### B-agenten:

- Den Haag: **Koninklijke Nederlandse Toeristenbond ANWB**, Wassenaarseweg 220, 2596 EC Den Haag, Tel. +31 (0)70 - 3147147; en bijkantoren; *Internetpagina : [www.anwb.nl](http://www.anwb.nl)*
- Scheveningen: **Vrolijk Watersport Scheveningen**, Treilerweg 65, 2583 DB Scheveningen,  
Tel: +31 (0) 70 - 4168282, Fax: +31 (0) 70 - 3060497,  
*internetpagina: [www.vrolijk.nl](http://www.vrolijk.nl) ; e-mail : [winkel@vrolijk.nl](mailto:winkel@vrolijk.nl) ;*
- Antwerpen: **Firma U.V.O.**, Napoleonskaai 3-7, 2000 Antwerpen,  
Tel. +32 - (0)32331330; Fax +32- (0)32330551;  
*Internetpagina: [www.uvoyachtinting.be](http://www.uvoyachtinting.be) ; e-mail: [uvoyachting@scarlet.be](mailto:uvoyachting@scarlet.be)*
- St Ives: **Imray Laurie Norie & Wilson Ltd**, Wych House, The Broadway, St Ives, Huntingdon, Cambridgeshire PE17 4BT, Tel. +44 - (0)1480 - 462114; Fax. +44 - (0)1480 - 496109  
*Internetpagina: [www.imray.com](http://www.imray.com) ; e-mail: [ilnw@imray.com](mailto:ilnw@imray.com)*
- Bielefeld: **Delius Klasing Verlag GMBH**, Kammerratsheide 30a, Postfach 101671, D-33609 Bielefeld, Tel: +49 (0) 521 - 559000; Fax. +49 (0)521 - 559113;  
*internetpagina: [www.delius-klasing.de](http://www.delius-klasing.de) ; e-mail: [info@delius-klasing.de](mailto:info@delius-klasing.de)*

### C-agent:

- St. Maarten: **Budget Marine**, P.O.Box 434; Philipsburg, Tel. 599 - 5443134; Fax 599 - 5444409

## Voorwoord

- Overeenkomstig SOLAS-bepalingen dienen de officieel uitgegeven zeekaarten en boekwerken met Berichten aan Zeevarenden (BaZ) bijgewerkt te worden. Algemene richtlijnen voor het gebruik van BaZ staan beschreven in de jaarlijkse BaZ 3 in weekeditie 1, British Admiralty NP 100 (Mariner's Handbook) en NP 294 (How to correct your charts the Admiralty way).
- Berichten aan Zeevarenden hebben alleen betrekking op Nederlandse kaarten en hydrografische publicaties. Berichten van toepassing op buitenlands gebied op Nederlandse kaarten worden overgenomen van de hydrografische dienst van het betreffende land. Berichten bevatten algemene mededelingen, correcties op kaarten of boeken, voorlopige (P) of tijdelijke (T) berichten of een overzicht.
- Gegevens die ten grondslag liggen aan berichten worden waar nodig kartografisch gegeneraliseerd. De berichten zijn alleen bedoeld om de publicaties genoemd in het bericht te kunnen corrigeren.
- Posities worden vermeld in het referentiestelsel (geodetisch datum) dat overeenkomt met dat van de betrokken kaart. Het referentiestelsel is altijd op de kaart vermeld. Onjuiste interpretatie van de referentiestelsels kan leiden tot positiefouten van enkele honderden meters.
- Richtingen, peilingen, geleidelijnen en lichtsectoren worden rechtwijzend gegeven, in graden, gerekend vanuit zee.
- Diepten en hoogten worden gegeven in dezelfde eenheid en herleid tot hetzelfde referentievlak als gebruikt in de betrokken kaart.
- Nadruk van de berichten is toegestaan mits volledig, ongewijzigd en met bronvermelding.
- De Chef der Hydrografie verzoekt u dringend vermoede of nieuwe gevaren en onjuistheden in publicaties te melden.

## De Chef der Hydrografie

Van der Burchlaan 31 (gebouw 32), Postbus 90701, 2509 LS Den Haag,  
tel. +31 (0)70 3162817, fax. +31 (0)70 3162843, internetpagina: [www.hydro.nl](http://www.hydro.nl) ; e-mail ; [baz@hydro.nl](mailto:baz@hydro.nl)

## **Preface**

- *In accordance with SOLAS-regulations official published nautical charts and books have to be kept*
- *corrected by means of Notices to Mariners (NL NM). General guidelines for the use of NL NM are described in the annual NL NM 3 in weekly edition 1, British Admiralty NP 100 (The Mariner's Handbook) and NP 294 (How to keep your Admiralty charts up-to-date).*
- *Netherlands Notices to Mariners are only applicable for Netherlands nautical charts and hydrographic publications. Notices concerning foreign waters on Netherlands charts are adopted from the hydrographic service of that specific country. Notices contain general announcements, corrections for charts or books, preliminary (P) or temporary (T) notices or a summary.*
- *Data on which the notices are based are if necessary cartographically generalized. The notices are meant only to correct the publications that are stated in the notice.*
- *Positions are given in the reference system (geodetic datum) that corresponds with that of the relevant chart. The reference system is always printed on the chart. Incorrect interpretation of the reference system can lead to errors in the position of several hundreds of metres.*
- *Directions, bearings, leading lines and light sectors are true, in degrees, reckoned from seawards.*
- *Depths and heights are given in the same unit and are reduced to the same reference level as used in the relevant chart.*
- *Reprinting of the notices is allowed if complete, unchanged and with acknowledgement.*
- *The Hydrographer of the Netherlands Navy urges you strongly to report suspected or new dangers and errors in publications.*

## Hydrographer of the Netherlands Navy

Van der Burchlaan 31, P.O. Box 90701, 2509 LS Den Haag, tel. +31 (0)70 3162817 ;  
fax. +31 (0)70 3162843, Internetpage: [www.hydro.nl](http://www.hydro.nl) ; e-mail ; [baz@hydro.nl](mailto:baz@hydro.nl)

## Inhoudsopgave

Kruisverwijzing / <i>Cross reference</i> .....	4
Algemene berichten / <i>General notices</i> .....	5
Berichten Zeekaarten / <i>Notices Nautical charts</i> .....	6
Berichten 1800 serie kaarten / <i>Notices 1800 series charts</i> .....	8
Berichten Hydrografische publicaties / <i>Notices Hydrographic publications</i> .....	11
Overzicht booreilanden / <i>Rig list</i> .....	13
Meetinstrumenten lijst / <i>Measuring instruments list</i> .....	14

## Kruisverwijzing / *Cross reference*

In de hoofdstukken Zeekaarten, 1800 serie kaarten en Hydrografische publicaties van dit document zijn de Berichten aan Zeevarenden gerangschikt op BaZ-nummer. Onderstaand overzicht toont deze berichten per kaartnummer en het nummer van de hydrografische publicatie.

*In the Nautical charts, 1800 series charts and Hydrographic publications sections of this document the Notices to Mariners are sorted by NL NM-number. The overview below displays these notices sorted by chart and hydrographic publication number.*

### **Zeekaarten / *Nautical Charts***

<b>Kaart / <i>Chart</i></b>	<b>BaZ / <i>NL NM</i></b>
<b>110</b>	*168/11
<b>116</b>	*168/11
<b>126</b>	*172(T)/11
<b>1456</b>	*167/11
<b>1630</b>	*168/11

### **1800 serie kaarten / *1800 series charts***

<b>Kaart / <i>Chart</i></b>	<b>BaZ / <i>NL NM</i></b>
<b>1801</b>	*168/11      *172(T)/11      174/11
<b>1803</b>	173(T)/11
<b>1810</b>	*172(T)/11      *171/11
<b>1811</b>	*172(T)/11

### **Hydrografische publicaties/ *Hydrographic publications***

<b>Publication</b>	<b>BaZ / <i>NL NM</i></b>
<b>HP 33D</b>	*169/11
<b>HP 39</b>	*168/11
<b>HP 7</b>	*175/11

## Algemene berichten / *General notices*

---

### **\*170/11** IHO ENQUETE

Kwaliteit van data opgenomen in navigatiekaarten - IHO enquête

De Data Quality Working Group (DQWG) van de International Hydrographic Organization (IHO) heeft als taak om nieuwe methoden te ontwikkelen om de kwaliteit van de gegevens in zeekaarten duidelijk te maken aan de zeevarende. Hoewel de kwaliteit van de gegevens in zowel papieren kaarten als ENC's op veel verschillende manieren wordt bekend gemaakt, bestaat er twijfel of de gebruiker deze ten volle begrijpt of het nut ervan in ziet.

De hulp van zoveel mogelijk zeevarenden wordt gevraagd om duidelijkheid te krijgen in hoe de zeevarende dit ervaart. U wordt daarom verzocht een enquête in te vullen, die (als PDF) kan worden gedownload van de IHO website:

<http://www.iho-ohi.net/english/committees-wg/hssc/dqwg.html>

U wordt verzocht de ingevulde enquête voor 27 mei 2011 te versturen aan het adres zoals vermeld in de enquête.

Tevens bestaat de mogelijkheid om de enquête online in te vullen op

<https://www.surveymonkey.com/s/IHODQWG>

*Quality of data contained in navigational charts - IHO questionnaire*

*The International Hydrographic Organization's Data Quality Working Group (DQWG) has been tasked with devising a more useful way of showing the quality of data contained in navigational charts.*

*Although both paper charts and ENC's currently show the quality of the data in many ways, it is widely believed that either these are not fully understood or that what they indicate is of no use.*

*The help of as many mariners as possible is sought to improve this situation through the completion of a questionnaire which can be downloaded (in PDF form) from the IHO website at:*

*<http://www.iho-ohi.net/english/committees-wg/hssc/dqwg.html>*

*The form should be completed, printed and returned to the address provided in the questionnaire by 27 May 2011.*

*Alternatively, it can be accessed and submitted online at:*







*<https://www.surveymonkey.com/s/IHODQWG>*

**Bron / Source:** Dienst der Hydrografie; BDS 703/11.

---

## Berichten Zeekaarten / Notices Nautical charts




### \*167/11 WADDENZEE. AANLOOP HARLINGEN.








Kaart / Chart	Int. / Int.	Vorig BaZ / Prev. NL NM	Uitgave / Edition	Itemnr. / Itemno.
1456.A	n.a.	563/10	Okt 2010	1, 2, 3
<b>1</b> Verander Change	Iso.8s 		op / at	53-11,37 N 005-26,01 E
in / into	Iso.R.8s 			
<b>2</b> Verander Change	Iso.4s 		op / at	53-11,50 N 005-26,12 E
in / into	Iso.R.4s 			
<b>3</b> Verander Change	Iso.8s 		op / at	53-11,55 N 005-25,98 E
in / into	Iso.R.8s 			

**Bron / Source:** Dienst der Hydrografie; BDS 636/11.

### \*168/11 NOORDZEE. RABS BANK.

Annuleert BaZ/Cancels NL NM: \*386(P)/10

Kaart / Chart	Int. / Int.	Vorig BaZ / Prev. NL NM	Uitgave / Edition	Itemnr. / Itemno.
110	1473	160/11	Apr 2009	1, 2, 3, 5, 7
116	n.a.	145/11	Aug 2008	1, 2, 3, 4
1630	1416	160/11	Dec 2010	1, 2, 3, 4, 5, 6, 7
<b>1</b> Schrappen Delete	(15,2) 		van / from	51-33,37 N 003-15,23 E
<b>2</b> Schrappen Delete	 		van / from	51-35,56 N 003-07,97 E

<u>3</u>	Verander Change	Wk 	op / at	51-32,46 N 003-08,16 E
	in / into	Wk 		
<u>4</u>	Verander Change	Wk 	op / at	51-31,61 N 003-08,46 E
	in / into	Wk 		
<u>5</u>	Schrappen Delete		van / from	51-43,04 N 003-17,85 E
<u>6</u>	Aanbrengen Insert	Wk 	op / at	51-31,43 N 003-13,26 E
<u>7</u>	Aanbrengen Insert	Obstn 	op / at	51-39,86 N 003-16,99 E

**Bron / Source:** Hr.Ms. Snellius; BDS 1919/10.

---

**\*172(T)/11 NOORDZEE. OEFENGEBIED PETTEN EN BREEZANDDIJK.**

Annuleert BaZ/ Cancels NL NM: \*158(T)/11

<b>Kaart / Chart</b>	<b>Int. / Int.</b>	<b>Itemnr. / Itemno.</b>
126	1468	2

2 Schietoefeningen in gebied Petten worden op 12 april gehouden tussen 07:00 en 16:00.

Scheepvaart wordt verzocht ruime afstand te bewaren.  
Zie voor meer informatie NL. BaZ: 33 van week 1 (zie [www.hydro.nl](http://www.hydro.nl)).

*Firing exercises in area Petten will be held at April 12 between 07:00 and 16:00 hours.*

*Shipping is requested to give a wide berth.  
For more information see NL. NtM: 33 of weekly 1 (see [www.hydro.nl](http://www.hydro.nl)).*

**Bron / Source:** Ministerie van Defensie; BDS 704/11 & 489/11.









---

## Berichten 1800 serie kaarten / Notices 1800 series charts

---

**\*168/11** NOORDZEE. RABS BANK.

Annuleert BaZ/Cancels NL NM: \*386(P)/10

Kaart / Chart	Int. / Int.	Vorig BaZ / Prev. NL NM	Uitgave / Edition	Itemnr. / Itemno.
1801.3	n.a.	145/11	Mrt 2011	4
1801.5	n.a.	145/11	Mrt 2011	1, 2, 3, 4, 5, 7
<b>1</b> Schrappen Delete	(15,2) 		van / from	51-33,37 N 003-15,23 E
<b>2</b> Schrappen Delete			van / from	51-35,56 N 003-07,97 E
<b>3</b> Verander Change	 in / into		op / at	51-32,46 N 003-08,16 E
				
<b>4</b> Verander Change	 in / into		op / at	51-31,61 N 003-08,46 E
				
<b>5</b> Schrappen Delete			van / from	51-43,04 N 003-17,85 E
<b>7</b> Aanbrengen Insert			op / at	51-39,86 N 003-16,99 E

**Bron / Source:** Hr.Ms. Snellius; BDS 1919/10.

---

**\*171/11**            LELYSTAD. HOUTRIBSLUIZEN.

Annuleert BaZ/Cancels NL NM:        \*470(T)/10

<b>Kaart / Chart</b>	<b>Int. / Int.</b>	<b>Vorig BaZ / Prev. NL NM</b>	<b>Uitgave / Edition</b>	<b>Itemnr. / Itemno.</b>
1810.4B	n.a.		Mrt 2011	1
1810.8B	n.a.		Mrt 2011	1

**1** Het boven genoemde T-bericht is opgeheven.

*The above mentioned T-notice is cancelled.*

**Bron / Source:**        RDIJ 66/11; BDS 661/11.

---

**\*172(T)/11**            NOORDZEE. OEFENGEBIED PETTEN EN  
BREEZANDDIJK.

Annuleert BaZ/Cancels NL NM:        \*158(T)/11

<b>Kaart / Chart</b>	<b>Int. / Int.</b>	<b>Itemnr. / Itemno.</b>
1801.10	n.a.	2
1801.9	n.a.	2
1810.4	n.a.	1
1811.2	n.a.	2
1811.8	n.a.	2

**1** Schietoefeningen in gebied Breezanddijk worden van 11 tot 15 april gehouden tussen 08:00 en 16:00.

Scheepvaart wordt verzocht ruime afstand te bewaren.  
Zie voor meer informatie NL. BaZ: 33 van week 1 (zie [www.hydro.nl](http://www.hydro.nl)).

*Firing exercises in area Breezanddijk will be held from April 11 until April 15 between 08:00 and 16:00 hours.*

*Shipping is requested to give a wide berth.  
For more information see NL. NtM: 33 of weekly 1 (see [www.hydro.nl](http://www.hydro.nl)).*

**2** Schietoefeningen in gebied Petten worden op 12 april gehouden tussen 07:00 en 16:00.

Scheepvaart wordt verzocht ruime afstand te bewaren.  
Zie voor meer informatie NL. BaZ: 33 van week 1 (zie [www.hydro.nl](http://www.hydro.nl)).

*Firing exercises in area Petten will be held at April 12 between 07:00 and 16:00 hours.*

*Shipping is requested to give a wide berth.  
For more information see NL. NtM: 33 of weekly 1 (see [www.hydro.nl](http://www.hydro.nl)).*

**Bron / Source:**        Ministerie van Defensie; BDS 704/11 & 489/11.

---

**173(T)/11** BELGIE. BENEDEN ZEESCHELDE. LILLO.

<b>Kaart / Chart</b>	<b>Int. / Int.</b>	<b>Itemnr. / Itemno.</b>
1803.5	n.a.	1
1803.6	n.a.	1

**1** Er is een werkgebied ingesteld binnen de volgende posities:

- a. 51-17,94 N 004-17,69 E;
- b. 51-17,98 N 004-17,55 E;
- c. 51-18,11 N 004-17,65 E;
- d. 51-18,07 N 004-17,79 E.

*Works are in progress in an area defined by the following positions:*

- a. 51-17,94 N 004-17,69 E;*
- b. 51-17,98 N 004-17,55 E;*
- c. 51-18,11 N 004-17,65 E;*
- d. 51-18,07 N 004-17,79 E.*

**Bron / Source:** Oostende/BAZ 07/117(T)/11; BDS 692/11.

---

**174/11** BELGIE. NIEUWPOORT.

Annuleert BaZ/Cancels NL NM: 139(T)/11

<b>Kaart / Chart</b>	<b>Int. / Int.</b>	<b>Vorig BaZ / Prev. NL NM</b>	<b>Uitgave / Edition</b>	<b>Itemnr. / Itemno.</b>
1801.2	n.a.	168/11	Mrt 2011	1

**1** Het boven genoemde T-bericht is opgeheven.

*The above mentioned T-notice is cancelled.*

**Bron / Source:** Oostende/BAZ 07/110(T)/11; BDS 696/11.

---

## Berichten Hydrografische publicaties / *Notices Hydrographic publications*

---

**\*168/11** NOORDZEE. RABS BANK.

Annuleert BaZ/Cancels NL NM: \*386(P)/10

**Publicatie / Publication**

HP 39 Wrakkenregister

**Vorig BaZ / prev. NL NM**

94/11

**Itemnr. / Itemno.**

8, 9, 10, 11, 12,  
13

**8** Verander  
Change

Arche Noah

S07 - 193 -  
p.135

op / at

51-33,40 N 003-15,20 E



in / into



**9** Verander  
Change

Wk

S07 - 1322 -  
p. 135

op / at

51-35,60 N 003-08,00 E



in / into



**10** Verander  
Change

Wk

Maria

S07 - 1663 -  
p.136

op / at

51-32,50 N 003-08,20 E



in / into

Wk

Maria



**11** Verander  
Change

Wk

S07 - 2462 -  
p.137

op / at

51-31,60 N 003-08,50 E



in / into

Wk



**12** Verander  
Change



S04 - 2900 -  
p.132

op / at

51-43,00 N 003-17,90 E

in / into





**Bron / Source:** Hr.Ms. Snellius; BDS 1919/10.

---

**\*169/11** NL TIDES 2011. INFORMATIE.

<b>Publicatie / Publication</b>	<b>Vorig BaZ / prev. NL NM</b>	<b>Itemnr. / Itemno.</b>
HP 33D Waterstanden en stromen Nederlandse kust	365/08	1

**1** In tegenstelling met de tekst op het cd-rom hoesje: NL Tides 2011 is niet compatibel met Windows 2000.

*In contrast with the text on the cd-rom cover: NL Tides 2011 is not compatible with Windows 2000.*

**Bron / Source:** Ministerie van Defensie; BDS 668/11.

---

**\*175/11** VERSCHENEN NIEUWE ENC-CEL.

<b>Publicatie / Publication</b>	<b>Vorig BaZ / prev. NL NM</b>	<b>Itemnr. / Itemno.</b>
HP 7 Catalogue / Catalogue	140/11	1

**1** Op vrijdag 8 april 2011 verschijnt een nieuwe ENC-Cel.

Cel nummer: NL402110  
Cel naam: Sint Eustatius Approach  
Usageband: Harbour

*On friday 8 April a new ENC-Cel will be published:*

*Cell number: NL402110  
Cell name: Sint Eustatius Approach  
Usageband: Harbour*

**1 op pagina 24 / at page 24**

**Bron / Source:** Dienst der Hydrografie; BDS 681/11.

---

Overzicht van booreilanden werkzaam in de Noordzee. De opgegeven posities zijn in WGS 84. Geplaatste booreilanden hebben een veiligheidszone van 500m (0,27 M).

*Summary of rigs employed in the North Sea. The positions given are in WGS 84. Rigs are protected by a 500 m (0,27 M) safety zone.*

**N** Nieuw / New  
**V** Verwijderd / Deleted  
**G** Gewijzigd / Changed

	Naam Name	Positie Position
	Noble Linda Bossler	52-11,4 N 004-08,2 E
<b>V</b>	Ensco 80	53-05,7 N 001-31,0 E
	GSF Labrador	54-02,1 N 000-27,4 E
	Noble Byron Welliver	54-21,5 N 006-01-4 E
<b>N</b>	Noble Linda Bossler	54-21,5 N 004-43-9 E
	Ocean Princess	56-41,7 N 002-00,6 E
<b>V</b>	GSF Galaxy 2	56-45,2 N 000-39,6 E
	Rowan Gorilla 6	56-54,9 N 002-24,0 E
	Rowan Gorilla 5	56-57,6 N 001-48,4 E
	Maersk Giant	57-01,0 N 002-35,5 E
	Sedco 711	57-10,2 N 002-15,6 E
	Ensco 101	57-11,1 N 001-54,8 E
	Noble Ton van Langeveld.	57-30,4 N 000-19,0 E
	Paul B Lloyd JNR	57-43,9 N 003-35,8 E
	Ocean Nomad	57-58,3 N 001-51,7 E
	Stena Spey	58-01,6 N 001-06,6 E
	Byford Dolphin	58-14,3 N 001-34,3 E
	Sedco 704	58-25,2 N 000-32,9 W
	West Epsilon	58-25,4 N 001-43,4 E
	JW McLean	58-45,8 N 001-13,0 E
	Bredford Dolphin	58-52,4 N 002-15,7 E
	West Phoenix	59-09,7 N 001-36,9 E
	Transocean Winner	59-12,8 N 002-07,7 E
	GSF Arctic 3	59-31,9 N 001-24,4 E
	Songa Dee	59-35,2 N 002-05,2 E

Bron /Source: Navarea: 1 t/m 83

WZ t/m : 383

Overzicht van tijdelijke meetinstrumenten in het Nederlands zeegebied, binnenwateren en aangrenzend buitenlands gebied. Scheepvaart wordt verzocht niet te vissen noch te ankeren in de nabijheid van deze posities en op ruime afstand te passeren. Alleen de meest grootschalige kaart wordt genoemd.

*Summary of temporary measuring instruments in the Netherlands sea area, inland waters and adjacent foreign waters. Shipping is requested not to fish nor anchor near these positions and to give a wide berth. Only the largest scale chart is quoted.*

**N Nieuw / New**

**V Verwijderd / Deleted**

**G Gewijzigd / Changed**

	<b>Naam Name</b>	<b>Vaarwater Waters</b>	<b>Licht Light</b>	<b>Positie Position</b>		<b>Kaart Chart</b>	<b>1800 Serie 1800 Serie</b>	
	MT-1	Oostende	Fl.Y.3s	51-14,86 N	002-55,63 E		1801.2	1801.3
	GreenRay	Zeebrugge	Fl(5)Y.20s	51-21,30 N	003-09,00 E	116	1801.3	
		Haven Zeebrugge	Fl(5)Y.20s	51-21,34 N	003-11,57 E	116	1801.3	
	32	Zeebrugge	Fl(5)Y.20s	51-21,41 N	003-10,27 E	116	1801.3B	
	HD 29	Zeebrugge	Fl(5)Y.20s	51-21,46 N	003-10,24 E	116	1801.3B	
	PVT	Terneuzen	Fl(5)Y.20s	51-21,49 N	003-44,70 E	120	1803.3	
<b>G</b>	A962	Wielingenpas	Unlit	51-21,53 N	003-06,96 E	116	1801.3	
	12	Westerschelde	Fl(5)Y.20s	51-21,59 N	003-07,19 E	116	1801.3	
		Westerschelde	Fl(5)Y.20s	51-21,66 N	003-06,89 E	116	1801.3	
	OVVA	Valkenisse	Fl(5)Y.20s	51-22,24 N	004-08,21 E	116	1801.3	
<b>N</b>	OSM 1	Zimmermangeul		51-22,25 N	004-08,32 E	116	1801.3	
<b>N</b>	OSM 2	Zimmermangeul		51-22,49 N	004-08,22 E	116	1801.3	
	OVHW	Hansweert	Fl(5)Y.20s	51-22,52 N	003-55,05 E	120	1803.3	
	VH1	Westerschelde	Fl.Y.5s	51-22,58 N	003-10,94 E	116	1801.3	
		Westhinder	Fl(5)Y.20s	51-23,33 N	002-26,90 E	1630		
	HNTE	Honte	Fl(5)Y.20s	51-26,50 N	003-41,18 E	120G	1801.4	1803.2
	MP-VLBV	Sardijngeul	Fl(5)Y.20s	51-26,80 N	003-33,46 E	116/120		
	MP-ADCP	Sardijngeul	Fl(5)Y.20s	51-26,83 N	003-33,50 E	116/120		
		Thorntonbank	Fl(5)Y.20s	51-33,65 N	002-59,10 E	1630/110		
<b>G</b>	A962	Thorntonbank	unlit	51-35,42 N	003-00,31 E	1630/110		
		Blighbank	Fl(5)Y.20s	51-39,71 N	002-46,64 E	1630/110		
		Blighbank	Fl(5)Y.20s	51-41,68 N	002-47,85 E	1630/110		
	SCHB	Schouwenbank	Fl(5)Y.20s	51-44,60 N	003-18,40 E	110	1801.5	
	SCB 2	Schouwenbank	Fl(5)Y.20s	51-44,63 N	003-18,37 E	110	1801.5	
<b>V</b>		Noordhinder	Fl(5)Y.20s	51-44,75 N	002-29,55 E	110	1801.5	1801.6
<b>V</b>		Noordhinder	Fl(5)Y.20s	51-44,75 N	002-29,35 E	110	1801.5	1801.6
		Lowestoft	Unlit	52-08,57 N	002-30,29 E	1630		
		Lowestoft	Fl(5)Y.20s	52-18,32 N	002-28,30 E	1630		
		Lowestoft	Unlit	52-18,64 N	002-27,58 E	1630		
	Meet IJM	IJmuiden	VQ(9)10s	52-28,09 N	004-32,33 E	124A	1801.8	1801.9
		Lowestoft	Fl(5)Y.20s	52-45,79 N	002-58,04 E	1631		
	MZW 1	Malzwin	Fl(5)Y.20s	52-59,67 N	004-57,28 E		1811.3	
	BRZ 1	Breezanddijk	Fl(5)Y.20s	53-00,80 N	005-11,31 E		1810.4	1811.3
	KWZ 1	Doove Balg	Fl(5)Y.20s	53-03,96 N	005-17,16 E		1811.3	
	BRS 1	Binnen Breesem	Fl(5)Y.20s	53-06,96 N	005-02,53 E		1811.7	
	PNG 1	Blauwe Slenk	Fl(5)Y.20s	53-14,61 N	005-11,49 E	1456	1811.4	1811.9

<b>Naam</b> <b>Name</b>	<b>Vaarwater</b> <b>Waters</b>	<b>Licht</b> <b>Light</b>	<b>Positie</b> <b>Position</b>		<b>Kaart</b> <b>Chart</b>	<b>1800 Serie</b> <b>1800 Serie</b>
AZB 61	Waddenzee	FI(5)Y.20s	53-19,15 N	005-34,57 E	1633	1811.6
STMO 1	Stortemelk	FI(5)Y.20s	53-19,28 N	005-06,13 E	1456	1811.4 1811.5E
BVWZ 1	Bocht van Watum	FI(5)Y.20s	53-19,32 N	006-59,13 E	1555	1812.7
STM 1	Stortemelk	FI(5)Y.20s	53-19,37 N	004-59,73 E	1456	1811.4
	Ems	FI.Y.4s	53-19,62 N	007-14,42 E	1555	1812.8
	Ems	FI.Y.4s	53-19,84 N	007-08,68 E	1555	1812.8
	Ems	FI.Y.4s	53-19,92 N	006-59,04 E	1556	1812.7
AZB 51	Waddenzee	FI(5)Y.20s	53-21,28 N	005-34,95 E	1353	1811.6
AZB 62	Waddenzee	FI(5)Y.20s	53-22,39 N	005-46,16 E	1458	1812.2
AZB 41	Oosterom	FI(5)Y.20s	53-23,44 N	005-35,68 E	1458	1811.6
AZB 52	Waddenzee	FI(5)Y.20s	53-23,49 N	005-41,80 E	1458	1811.6 1812.2
WRW 1	Wierummerwad	FI(5)Y.20s	53-24,46 N	006-03,83 E	1458	1812.3
BVWN 1	Bocht van Watum	FI(5)Y.20s	53-24,52 N	006-53,01 E	1555	1812.7
AZB 42	Ameland	FI(5)Y.20s	53-25,46 N	005-38,19 E	1458	1811.6 1812.2
Ness	Molengat	FI(5)Y.20s	53-25,79 N	005-45,53 E		1812.2A
AZB 31	Ameland	FI(5)Y.20s	53-26,93 N	005-35,37 E	1458	1811.6
AZB 32	Ameland	FI(5)Y.20s	53-27,02 N	005-36,34 E	1458	1811.6
PWB 1	Pieterburenwad	FI(5)Y.20s	53-27,42 N	006-27,18 E	1460	1812.5
AZB 22	Bornrif	FI(5)Y.20s	53-29,09 N	005-37,42 E	1458	1811.6
AZB 21	Bornrif	FI(5)Y.20s	53-29,09 N	005-34,35 E	1458	1811.6
OWEZ	Oude Westereems	FI(5)Y.20s	53-29,29 N	006-43,57 E	1460	1812.6
	Emshorn	FI.Y.4s	53-30,32 N	006-52,92 E	1460	1812.6
	Emshorn	Unlit	53-30,37 N	006-53,00 E	1460	1812.6
	Eems	Unlit	53-30,38 N	006-53,15 E	1460	1812.6
OWEN	Oude Westereems	FI(5)Y.20s	53-30,82 N	006-40,62 E	1460	1812.6
AZB 11	Bornrif	FI(5)Y.20s	53-31,85 N	005-28,64 E	1458	1811.10
AZB 12	Bornrif	FI(5)Y.20s	53-32,51 N	005-39,57 E	1458	1811.10
<b>V</b> NAM 14	Western Mud Hole	FI(5)Y.20s	53-33,03 N	003-28,50 E	1632	
RZGN 1	Randzelgat	FI(5)Y.20s	53-34,25 N	006-37,94 E	1460	1812.6 1812.9
Meet	Westereems	FI(5)Y.20s	53-34,31 N	006-37,95 E	1460	1812.6 1812.9
	Borkum Zuid	FI.Y.4s	53-34,62 N	006-39,64 E	1460	1812.6
WEW 1	Westereems	FI(5)Y.20s	53-37,20 N	006-22,12 E	1460	1812.9
WEO 1	Westereems	FI(5)Y.20s	53-37,22 N	006-31,31 E	1460	1812.9
<b>N</b>	TSS Friesland	FI(5)Y.20s	53-38,90 N	003-49,10 E	1632	
A	Norderney	FI.Y.4s	53-43,63 N	007-13,65 E	1353	1812.1
B	Norderney	FI.Y.4s	53-43,97 N	007-13,65 E	1353	1812.1
Meet B	Borkum Noord	FI(5)Y.20s	53-44,15 N	006-37,17 E	1353	1812.9
C	Norderney	FI.Y.4s	53-44,72 N	007-13,65 E	1353	1812.9
BRKN1	Noordzee	FI(5)Y.20s	53-45,08 N	006-37,42 E	1353	1812.9
	Borkum Noord	FI(5)Y.20s	53-45,12 N	006-37,31 E	1353	1812.9
<b>V</b> BG 1	Western Mud Hole	FI(5)Y.20s	53-53,10 N	003-28,29 E	1632	