



Koninklijke Marine

BaZ | 2011

10 | BAZ 103-115

Berichten aan Zeevarenden
Netherlands Notice to Mariners




Netherlands Hydrographic Office

BaZ 038/11 1/1 NL Chart Weekly

Previous Baz 580/10

51-26.00 N
003-20.00 E

Carolusbankje



136^e jaargang 10-3-2011

Dienst der Hydrografie

AGENTEN VOOR VERKOOP VAN NEDERLANDSE HYDROGRAFISCHE PUBLICATIES

(Chart agents and supply of Netherlands Notices to Mariners (BaZ))

De Berichten aan Zeevarenden (BaZ) verschijnen wekelijks en zijn te verkrijgen:

- als printversie (PDF) via internet www.hydro.nl
- via de Database www.hydro.nl/pgs/baz_main_nl.htm
- als boekje (tegen betaling) bij een aantal A-agenten.

De catalogus is ook gepubliceerd op www.hydro.nl.

A-agenten: (bijgewerkte kaarten)

- Amsterdam: **Datema Amsterdam**, Prins Hendrikkade 176/50, 1011 TC Amsterdam,
Tel +31 (0)20 - 4277727; Fax. +31 (0)20 - 4279566;
Internetpagina: www.datema-Amsterdam.nl ; e-mail: datema-amsterdam@planet.nl
- Amsterdam: **L.J. Harri BV**, Prins Hendrikkade 94/95 "Schreierstoren", 1012 AE Amsterdam,
Tel. +31 (0)20 - 6248052; Fax. +31 (0)20 - 6258086;
Internetpagina: www.ljharri.nl ; e-mail: ljharri@xs4all.nl
- Delfzijl: **Datema Delfzijl BV**, Zeesluizen 8, 9936 HX Delfzijl,
Tel. +31 (0)596 - 635252; Fax. +31 (0)596 - 615245;
Internetpagina: www.datema.nl ; e-mail: delfzijl@datema.nl
Davids Maritime, Landstraat 3, 9934 BG Delfzijl,
Tel: +31 (0)596 - 634870; Fax: +31 (0) 596 - 634827
Internetpagina: www.davids-maritime.nl ; e-mail: info@davids-maritime.nl
- Rotterdam **Kelvin Hughes Netherlands BV**, Klompenmakerstraat 64, 3194 DE Hoogvliet,
Tel. +31 (0)10 - 4167622; Fax. +31 (0)10 - 4167218;
Internetpagina: www.kelvinhughes.com ; e-mail: nlsales@kelvinhughes.nl
Datema Rotterdam, Galvanistraat 148, 3029 AD Rotterdam,
Tel. +31 (0)10 - 4366188; Fax. +31 (0)10 - 4365511 ; e-mail: rotterdam@datema.nl
Harri Trading BV, Van Weerden Poelmanweg 4, 3088 EB Rotterdam,
Tel. +31 (0)10 - 4290333; Fax. +31 (0)10 - 4282324;
Internetpagina: www.harritrading.nl ; e-mail: info@harritrading.nl
- Antwerpen: **Bogerd/Martin & Co.**, Oude Leeuwenrui 37, 2000 Antwerpen,
Tel. +32 (0)32134170; Fax. +32 (0)32326167;
Internetpagina: www.martin.be ; e-mail: sales@martin.be
- Hamburg: **HanseNautic GmbH**, Herrengraben 31, D-20459 Hamburg,
Tel. +49 (0)403748420; Fax. +49 (0)4037484242;
Internetpagina: www.hansenautic.de ; e-mail: info@hansenautic.de
- Bremen: **"Seekarte" Kpt. A. Dammeyer**, Korffsdeich 3, D-28217 Bremen,
Tel. +49 (0)421395051; Fax. +49 (0)4213962235;
Internetpagina: www.seekarten.com e-mail: seekarte@seekarte.de
- London: **Kelvin Hughes**, New North Road, Hainault, Ilford, Essex IG6 2UR
Tel. +44 (0)20 8502 6887; Fax.+44 (0)20 8559 8535;
e-mail: cams@kelvinhughes.co.uk

B-agenten:

- Den Haag: **Koninklijke Nederlandse Toeristenbond ANWB**, Wassenaarseweg 220, 2596 EC Den Haag, Tel. +31 (0)70 - 3147147; en bijkantoren; *Internetpagina : www.anwb.nl*
- Scheveningen: **Vrolijk Watersport Scheveningen**, Treilerweg 65, 2583 DB Scheveningen,
Tel: +31 (0) 70 - 4168282, Fax: +31 (0) 70 - 3060497,
internetpagina: www.vrolijk.nl ; e-mail : winkel@vrolijk.nl ;
- Antwerpen: **Firma U.V.O.**, Napoleonskaai 3-7, 2000 Antwerpen,
Tel. +32 - (0)32331330; Fax +32- (0)32330551;
Internetpagina: www.uvoyachtinting.be ; e-mail: uvoyachting@scarlet.be
- St Ives: **Imray Laurie Norie & Wilson Ltd**, Wych House, The Broadway, St Ives, Huntingdon, Cambridgeshire PE17 4BT, Tel. +44 - (0)1480 - 462114; Fax. +44 - (0)1480 - 496109
Internetpagina: www.imray.com ; e-mail: ilnw@imray.com
- Bielefeld: **Delius Klasing Verlag GMBH**, Kammerratsheide 30a, Postfach 101671, D-33609 Bielefeld, Tel: +49 (0) 521 - 559000; Fax. +49 (0)521 - 559113;
internetpagina: www.delius-klasing.de ; e-mail: info@delius-klasing.de

C-agent:

- St. Maarten: **Budget Marine**, P.O.Box 434; Philipsburg, Tel. 599 - 5443134; Fax 599 - 5444409

Voorwoord

- Overeenkomstig SOLAS-bepalingen dienen de officieel uitgegeven zeekaarten en boekwerken met Berichten aan Zeevarenden (BaZ) bijgewerkt te worden. Algemene richtlijnen voor het gebruik van BaZ staan beschreven in de jaarlijkse BaZ 3 in weekeditie 1, British Admiralty NP 100 (Mariner's Handbook) en NP 294 (How to correct your charts the Admiralty way).
- Berichten aan Zeevarenden hebben alleen betrekking op Nederlandse kaarten en hydrografische publicaties. Berichten van toepassing op buitenlands gebied op Nederlandse kaarten worden overgenomen van de hydrografische dienst van het betreffende land. Berichten bevatten algemene mededelingen, correcties op kaarten of boeken, voorlopige (P) of tijdelijke (T) berichten of een overzicht.
- Gegevens die ten grondslag liggen aan berichten worden waar nodig kartografisch gegeneraliseerd. De berichten zijn alleen bedoeld om de publicaties genoemd in het bericht te kunnen corrigeren.
- Posities worden vermeld in het referentiestelsel (geodetisch datum) dat overeenkomt met dat van de betrokken kaart. Het referentiestelsel is altijd op de kaart vermeld. Onjuiste interpretatie van de referentiestelsels kan leiden tot positiefouten van enkele honderden meters.
- Richtingen, peilingen, geleidelijnen en lichtsectoren worden rechtwijzend gegeven, in graden, gerekend vanuit zee.
- Diepten en hoogten worden gegeven in dezelfde eenheid en herleid tot hetzelfde referentievlak als gebruikt in de betrokken kaart.
- Nadruk van de berichten is toegestaan mits volledig, ongewijzigd en met bronvermelding.
- De Chef der Hydrografie verzoekt u dringend vermoede of nieuwe gevaren en onjuistheden in publicaties te melden.

De Chef der Hydrografie

Van der Burchlaan 31 (gebouw 32), Postbus 90701, 2509 LS Den Haag,
tel. +31 (0)70 3162817, fax. +31 (0)70 3162843, internetpagina: www.hydro.nl ; e-mail ; baz@hydro.nl

Preface

- *In accordance with SOLAS-regulations official published nautical charts and books have to be kept*
- *corrected by means of Notices to Mariners (NL NM). General guidelines for the use of NL NM are described in the annual NL NM 3 in weekly edition 1, British Admiralty NP 100 (The Mariner's Handbook) and NP 294 (How to keep your Admiralty charts up-to-date).*
- *Netherlands Notices to Mariners are only applicable for Netherlands nautical charts and hydrographic publications. Notices concerning foreign waters on Netherlands charts are adopted from the hydrographic service of that specific country. Notices contain general announcements, corrections for charts or books, preliminary (P) or temporary (T) notices or a summary.*
- *Data on which the notices are based are if necessary cartographically generalized. The notices are meant only to correct the publications that are stated in the notice.*
- *Positions are given in the reference system (geodetic datum) that corresponds with that of the relevant chart. The reference system is always printed on the chart. Incorrect interpretation of the reference system can lead to errors in the position of several hundreds of metres.*
- *Directions, bearings, leading lines and light sectors are true, in degrees, reckoned from seawards.*
- *Depths and heights are given in the same unit and are reduced to the same reference level as used in the relevant chart.*
- *Reprinting of the notices is allowed if complete, unchanged and with acknowledgement.*
- *The Hydrographer of the Netherlands Navy urges you strongly to report suspected or new dangers and errors in publications.*

Hydrographer of the Netherlands Navy

Van der Burchlaan 31, P.O. Box 90701, 2509 LS Den Haag, tel. +31 (0)70 3162817 ;
fax. +31 (0)70 3162843, Internetpage: www.hydro.nl ; e-mail ; baz@hydro.nl

Inhoudsopgave

Kruisverwijzing / <i>Cross reference</i>	4
Algemene berichten / <i>General notices</i>	5
Berichten Zeekaarten / <i>Notices Nautical charts</i>	5
Berichten 1800 serie kaarten / <i>Notices 1800 series charts</i>	11
Berichten Hydrografische publicaties / <i>Notices Hydrographic publications</i>	14
Overzicht booreilanden / <i>Rig list</i>	15
Meetinstrumenten lijst / <i>Measuring instruments list</i>	16

Kruisverwijzing / *Cross reference*

In de hoofdstukken Zeekaarten, 1800 serie kaarten en Hydrografische publicaties van dit document zijn de Berichten aan Zeevarenden gerangschikt op BaZ-nummer. Onderstaand overzicht toont deze berichten per kaartnummer en het nummer van de hydrografische publicatie.

In the Nautical charts, 1800 series charts and Hydrographic publications sections of this document the Notices to Mariners are sorted by NL NM-number. The overview below displays these notices sorted by chart and hydrographic publication number.

Zeekaarten / *Nautical Charts*

Kaart / <i>Chart</i>	BaZ / <i>NL NM</i>	
120	*109/11	
126	*107/11	
1353	112/11	
1458	*110/11	
1631	104(P)/11	
1633	*108(P)/11	*110/11
2014	106/11	
2017	106/11	
209	*111/11	
2716	103/11	

1800 serie kaarten / *1800 series charts*

Kaart / <i>Chart</i>	BaZ / <i>NL NM</i>	
1801	105(T)/11	*107/11
1803	*109/11	
1807	*115(P)/11	
1809	*115(P)/11	
1810	*113/11	
1812	*114(P)/11	112/11

NIL

Algemene berichten / *General notices*

NIL

Berichten Zeekaarten / *Notices Nautical charts*

103/11 WEST INDIE. SINT MAARTEN. OYSTERPOND.

Kaart / Chart	Int. / Int.	Vorig BaZ / Prev. NL NM	Uitgave / Edition	Itemnr. / Itemno.
2716.F	n.a.	487/10	Dec 2009	1, 2
1 Schrappen <i>Delete</i>			van / from	18-03,33 N 063-00,98 W
	1 ₂			
2 Aanbrengen <i>Insert</i>			op / at	18-03,33 N 063-00,99 W
	0 ₆			

Bron / Source: Taunton/NM 1051/11; BDS 405/11.

104(P)/11 NOORDZEE. UK SECTOR. WELLAND GAS FIELD.

Annuleert BaZ/*Cancels* NL NM: *557(P)/10

Kaart / Chart	Int. / Int.	Itemnr. / Itemno.
1631	1418	1

1 1. Het Welland platform en de bijbehorende 500 m veiligheidszone zijn verwijderd van positie 52-59,07 N 002-44,11 E.

2. De ontmantelingswerkzaamheden worden voortgezet in het Welland Gas Field en tot alle opruimwerkzaamheden op de zeebodem zijn voltooid kunnen obstructies op de zeebodem voorkomen.

3. Om de werkomgeving te markeren zijn de volgende boeien geplaatst in positie:

- 52-59,33 N 002-44,11 E, noord cardinale lichtboei, VQ;
- 52-59,06 N 002-44,56 E, oost cardinale lichtboei, VQ(3)5s;
- 52-58,79 N 002-44,11 E, zuid cardinale lichtboei, Q(6)+LFI.15s;
- 52-59,02 N 002-43,60 E, west cardinale lichtboei, VQ(9)10s.

1. The Welland platform, and its associated 500 m radius safetyzone, have been removed from position 52-59,07 N 002-44,11 E.

2. Decommissioning work continues within the Welland Gas Field and seabed obstructions may exist until clearance work is complete.

3. The following buoys have been temporarily established to mark the work area:

Placed in position:

a. 52-59,33 N 002-44,11 E, North cardinal lightbouy, VQ;

b. 52-59,06 N 002-44,56 E, East cardinal lightbouy, VQ(3)5s;

c. 52-58,79 N 002-44,11 E, South cardinal lightbouy, Q(6)+LFl.15s;

d. 52-59,02 N 002-43,60 E, West cardinal lightbouy, VQ(9)10s.

Bron / Source: Taunton/NM 1036(P)/11; BDS 406/11.

106/11 SURINAME. POTOSI BANK.

Refereert aan BaZ/refers to NL NM: 88/11

Kaart / Chart	Int. / Int.	Vorig BaZ / Prev. NL NM	Uitgave / Edition	Itemnr. / Itemno.
2014	n.a.	88/11	Jul 1990	1, 2
2017	n.a.	88/11	Jan 1971	1, 2

1 Verander
Change



op / at 06-05,69 N 056-42,69 W

in / into



2 Het wrak is gemarkeerd met drie onverlichte oranje tonnen.

The wreck is marked with three unlit orange buoys.

Bron / Source: MAS/BAZ 6/11; BDS 401/11.

*107/11 NOORDZEE. PETTEN.

Annuleert BaZ/Cancel's NL NM: *539(T)/10

Kaart / Chart	Int. / Int.	Vorig BaZ / Prev. NL NM	Uitgave / Edition	Itemnr. / Itemno.
126	1468	80/11	Aug 2007	1

1 Het boven genoemde T-bericht is opgeheven.

The above mentioned T-notice is cancelled.

Bron / Source: Ministerie van Defensie; BDS 2295/10.

***108(P)/11** NOORDZEE. EAST FRIESLAND TSS.

Kaart / Chart	Int. / Int.	Itemnr. / Itemno.
1633	1417	1

- 1** Aanbrengen wrakken in de volgende posities:
a. 53-59,18 N 005-35,97 E, wrak met minst gelode diepte van 35m;
b. 53-57,39 N 005-14,55 E, wrak met minst gelode diepte van 36m.

Insert wrecks in the following positions:

- a. 53-59,18 N 005-35,97 E, wreck with least sounded depth of 35m;
b. 53-57,39 N 005-14,55 E, wreck with least sounded depth of 36m.

Bron / Source: Hr.Ms. Snellius HY10509; BDS 438/11.

***109/11** WESTERSCHELDE. HONTE & PAS VAN TERNEUZEN.

Annuleert BaZ/Cancels NL NM: *484(T)/10 *483(T)/10

Kaart / Chart	Int. / Int.	Vorig BaZ / Prev. NL NM	Uitgave / Edition	Itemnr. / Itemno.
120	1479	65/11	Jan 2009	1
120.B	1479	65/11	Jan 2009	1

- 1** De boven genoemde T-berichten zijn opgeheven.

The above mentioned T-notices are cancelled.

Bron / Source: BASS 97 & 100/10; BDS 1971 & 1972/10.

***110/11** WADDENZEE. SCHIERMONNIKOOG. PLAATGAT.

Annuleert BaZ/Cancels NL NM: *59(P)/11

Kaart / Chart	Int. / Int.	Vorig BaZ / Prev. NL NM	Uitgave / Edition	Itemnr. / Itemno.
1458	n.a.	66/11	Okt 2010	1, 2, 3, 4, 5, 6, 7, 8, 9, 10, 11, 12, 13, 14, 15, 16, 17, 18, 19, 20
1633	1417	94/11	Dec 2010	1, 2

- 1** Schrappen
Delete van / from 53-31,80 N 006-12,18 E















- 2** Schrappen
Delete van / from 53-31,66 N 006-12,00 E



- 3** Schrappen
Delete van / from 53-31,31 N 006-11,41 E



4	Schrappen <i>Delete</i>	PL 2	van / from	53-31,22 N	006-11,60 E
					
5	Schrappen <i>Delete</i>	PL 3	van / from	53-30,56 N	006-10,81 E
					
6	Schrappen <i>Delete</i>	PL 4	van / from	53-30,48 N	006-11,03 E
					
7	Schrappen <i>Delete</i>	PL 5	van / from	53-30,44 N	006-09,92 E
					
8	Schrappen <i>Delete</i>	PL 6	van / from	53-30,34 N	006-09,92 E
					
9	Schrappen <i>Delete</i>	PL 5A	van / from	53-30,42 N	006-08,97 E
					
10	Schrappen <i>Delete</i>	PL 6A	van / from	53-30,31 N	006-08,93 E
					
11	Schrappen <i>Delete</i>	PL 7	van / from	53-30,35 N	006-07,79 E
					
12	Schrappen <i>Delete</i>	PL 8	van / from	53-30,14 N	006-07,88 E
					
13	Schrappen <i>Delete</i>	PL 9	van / from	53-29,81 N	006-07,13 E
					
14	Schrappen <i>Delete</i>	PL 10	van / from	53-29,68 N	006-07,30 E
					
15	Schrappen <i>Delete</i>	PL 9A	van / from	53-29,32 N	006-06,35 E
					

16 Schrappen PL 10A van / from 53-29,24 N 006-06,57 E
Delete



17 Schrappen PL 11 van / from 53-28,81 N 006-05,49 E
Delete



18 Schrappen PL 12 van / from 53-28,64 N 006-05,76 E
Delete



19 Schrappen PL 11A van / from 53-28,59 N 006-05,22 E
Delete



20 Verander FI.(2+1) R.10s op / at 53-28,56 N 006-04,66 E
Change WG 14-PL 13



in / into Iso.R.4s
WG 14



Bron / Source: Berna/WSW 28/11; BDS 299/11.

***111/11** MOERDIJK. NOORDERLIJKE INSTEELHAVEN.

Kaart / Chart	Int. / Int.	Vorig BaZ / Prev. NL NM	Uitgave / Edition	Itemnr. / Itemno.
209.B	1467	486/10	Mrt 2010	1

1 Aanbrengen bijgevoegd verbeterblad in positie 51-42,00 N 004-36,00 E.
(attentie!! gebruik de juiste printer instellingen).

*Insert the accompanying block in position 51-42,00 N 004-36,00 E.
(attention!! use the proper printer settings).*

Bron / Source: Havenschap Moerdijk; BDS 204/11.

112/11

NOORDZEE. DUITSLAND. ACCUMER EE.

Kaart / Chart	Int. / Int.	Vorig BaZ / Prev. NL NM	Uitgave / Edition	Itemnr. / Itemno.
1353	1413	527/10	Oct 2005	1, 2

1 Schrappen <i>Delete</i>	Iso.8s Accumer Ee	van / from	53-47,26 N	007-29,09 E
-------------------------------------	----------------------	------------	------------	-------------



2 Aanbrengen <i>Insert</i>	Iso.8s Accumer Ee	op / at	53-46,75 N	007-24,34 E
--------------------------------------	----------------------	---------	------------	-------------



Bron / Source: WSA Emden/BFS 17/11; BDS 413/11.

Berichten 1800 serie kaarten / Notices 1800 series charts

105(T)/11 BELGIE. NIEUWPOORT.

Annuleert BaZ/Cancels NL NM: 92(T)/11

Kaart / Chart	Int. / Int.	Itemnr. / Itemno.
1801.2A	n.a.	1

1 Artillerie oefeningen te Nieuwpoort, worden gehouden van 08:00 tot 17:00 lokale tijd op:

- a. 14 maart in de kleine sector;
- b. 15 maart in de kleine sector;
- c. 16 maart in de kleine sector;
- d. 17 maart in de kleine sector;
- e. 18 maart in de kleine sector.

- f. 21 maart in de kleine sector;
- g. 22 maart in de kleine sector;
- h. 23 maart in de midden sector;
- i. 24 maart in de midden sector;
- j. 25 maart in de kleine sector.

Scheepvaart wordt verzocht ruime afstand te bewaren.

Zie voor meer informatie BE BaZ: 36A - 37 van week 1. (zie www.vlaamsehydrografie.be).

Gunnery exercises in area Nieuwpoort, will be conducted from 08:00 to 17:00 local time at:

- a. *March 14 in the small sector;*
- b. *March 15 in the small sector;*
- c. *March 16 in the small sector;*
- d. *March 17 in the small sector;*
- e. *March 18 maart in the small sector.*

- f. *March 21 in the small sector;*
- g. *March 22 in the small sector;*
- h. *March 23 in the middle sector;*
- i. *March 24 in the middle sector;*
- j. *March 25 in the small sector.*

Shipping is requested to give a wide berth.

For further information see BE NtM: 36A - 37 of weekly 1. (see www.vlaamsehydrografie.be).

Bron / Source: Oostende/BAZ 5/84/11; BDS 432/11.

***107/11** NOORDZEE. PETTEN.
Annuleert BaZ/Cancels NL NM: *539(T)/10

Kaart / Chart	Int. / Int.	Vorig BaZ / Prev. NL NM	Uitgave / Edition	Itemnr. / Itemno.
1801.9	n.a.	90/11	Apr 2010	1

1 Het boven genoemde T-bericht is opgeheven.

The above mentioned T-notice is cancelled.

Bron / Source: Ministerie van Defensie; BDS 2295/10.

***109/11** WESTERSCHELDE. HONTE & PAS VAN TERNEUZEN.
Annuleert BaZ/Cancels NL NM: *484(T)/10 *483(T)/10

Kaart / Chart	Int. / Int.	Vorig BaZ / Prev. NL NM	Uitgave / Edition	Itemnr. / Itemno.
1803.2	n.a.	100/11	Apr 2010	1
1803.3	n.a.	100/11	Apr 2010	1

1 De boven genoemde T-berichten zijn opgeheven.

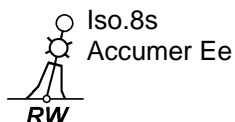
The above mentioned T-notices are cancelled.

Bron / Source: BASS 97 & 100/10; BDS 1971 & 1972/10.

112/11 NOORDZEE. DUITSLAND. ACCUMER EE.

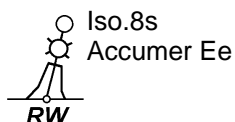
Kaart / Chart	Int. / Int.	Vorig BaZ / Prev. NL NM	Uitgave / Edition	Itemnr. / Itemno.
1812.1	n.a.	66/11	Apr 2010	1, 2

1 Schrappen
Delete



van / from 53-47,26 N 007-29,09 E






2 Aanbrengen
Insert



op / at 53-46,75 N 007-24,34 E

Bron / Source: WSA Emden/BFS 17/11; BDS 413/11.

***113/11** IJSSELMEER. VAARWATER STEILE BANK.

Kaart / Chart	Int. / Int.	Vorig BaZ / Prev. NL NM	Uitgave / Edition	Itemnr. / Itemno.
1810.4	n.a.	497/10	Apr 2010	1, 2, 3, 4, 5
1 Verplaatsen Move	LFI.10s SB A  RW		van / from 52-47,77 N	005-21,90 E
			naar / to 52-47,06 N	005-22,60 E
2 Verplaatsen Move	Oc.6s SB-B  RW		van / from 52-47,67 N	005-26,78 E
			naar / to 52-47,20 N	005-27,11 E
3 Verplaatsen Move	LFI.10s SB-C  RW		van / from 52-47,56 N	005-31,65 E
			naar / to 52-47,33 N	005-31,61 E
4 Schrappen Delete	 red		van / from 52-47,50 N	005-36,50 E
			52-47,80 N	005-16,70 E
5 Aanbrengen Insert	 red		op / at 52-47,40 N	005-36,50 E
			52-46,90 N	005-18,35 E

Bron / Source: RDIJ 44/11; BDS 449/11.***114(P)/11** WADDENZEE. SCHIERMONNIKOOG. PLAATGAT.

Kaart / Chart	Int. / Int.	Itemnr. / Itemno.
1812.3	n.a.	1
1812.9	n.a.	1

- 1** De betonning in het Plaatgat is opgenomen. Deze wijziging is meegenomen in de nieuwe editie 2011 van de kaart 1812.

The bouyage in the Plaatgat has been removed. These changes will be included in the new edition 2011 of chart 1812.

Bron / Source: Berna/WSW 28/11; BDS 299/11.

***115(P)/11** MOERDIJK. NOORDERLIJKE INSTEELHAVEN.

Kaart / Chart	Int. / Int.	Itemnr. / Itemno.
1807.9	n.a.	1
1809.10	n.a.	1

- 1** De diepte en toegang van de Noordelijke Insteekhaven zijn gewijzigd. Deze wijzigingen zijn meegenomen in de nieuwe editie 2011 van de kaart 1807.9 en 1809.10.

The depth and entrance of the Noordelijke Insteekhaven are changed. These changes will be included in the new edition 2011 of chart 1807.9 en 1809.10.

Bron / Source: Havenschap Moerdijk; BDS 204/11.

Berichten Hydrografische publicaties / Notices Hydrographic publications

NIL

Overzicht booreilanden / Rig list

10-3-2011

Overzicht van booreilanden werkzaam in de Noordzee. De opgegeven posities zijn in WGS 84. Geplaatste booreilanden hebben een veiligheidszone van 500m (0,27 M). Alleen de meest grootschalige Nederlandse kaart wordt genoemd.

Summary of rigs employed in the North Sea. The positions given are in WGS 84. Rigs are protected by a 500 m (0,27 M) safety zone. Only the largest scale chart (Dutch) is quoted.

N Nieuw / New
V Verwijderd / Deleted
G Gewijzigd / Changed

	Naam Name	Positie Position	
	Noble Linda Bossler	52-11,47 N	004-08,16 E
	Energy Enhancer	52-59,90 N	002-41,00 E
	Ensco 80	53-05,70 N	001-31,00 E
N	Noble Hans Deul	53-29,52 N	005-46,43 E
	GSF Labrador	54-02,10 N	000-27,40 E
	Noble Ronald Hope	54-10,00 N	003-06,20 E
	Noble Byron Welliver	54-21,46 N	006-01-42 E
	Ensco 72	54-34,30 N	000-30,90 E
	Maersk Giant	56-22,90 N	004-14,20 E
	Ocean Princess	56-34,80 N	002-30,40 E
	GSF Galaxy 2	56-45,20 N	000-39,60 E
	Rowan Gorilla 6	56-54,90 N	002-24,00 E
	Rowan Gorilla 5	56-57,60 N	001-48,40 E
	Maersk Gallant	57-02,40 N	003-17,10 E
	Sedco 711	57-10,20 N	002-15,60 E
	Ensco 101	57-11,10 N	001-54,80 E
	Ocean Nomad	57-58,70 N	001-51,70 E
	Stena Spey	58-01,60 N	001-06,60 E
	Byford Dolphin	58-14,30 N	001-34,30 E
	Sedco 704	58-25,20 N	000-32,90 W
	West Epsilon	58-25,40 N	001-43,40 E
	Ocean Vanguard	58-34,10 N	001-42,20 E
	Transocean Leader	58-37,80 N	001-24,40 E
	JW McLean	58-45,80 N	001-13,00 E
	Bredford Dolphin	58-52,40 N	002-15,70 E
	West Phoenix	59-09,70 N	001-36,90 E
	Transocean Winner	59-12,80 N	002-07,70 E
	Noble Ton van Langeveld.	59-28,00 N	000-18,40 E
	GSF Arctic 3	59-31,90 N	001-24,40 E
	Songa Dee	59-35,20 N	002-05,20 E

Bron /Source: Navarea: 1 t/m 49 WZ t/m : 286

Overzicht van tijdelijke meetinstrumenten in het Nederlands zeegebied, binnenwateren en aangrenzend buitenlands gebied. Scheepvaart wordt verzocht niet te vissen noch te ankeren in de nabijheid van deze posities en op ruime afstand te passeren. Alleen de meest grootschalige kaart wordt genoemd.

Summary of temporary measuring instruments in the Netherlands sea area, inland waters and adjacent foreign waters. Shipping is requested not to fish nor anchor near these positions and to give a wide berth. Only the largest scale chart is quoted.

N Nieuw / New

V Verwijderd / Deleted

G Gewijzigd / Changed

	Naam Name	Vaarwater Waters	Licht Light	Positie Position		Kaart Chart	1800 Serie 1800 Serie	
	MT-1	Oostende	Fl.Y.3s	51-14,86 N	002-55,63 E		1801.2	1801.3
		Haven Zeebrugge	Fl(5)Y.20s	51-21,34 N	003-11,57 E	116	1801.3	
	32	Zeebrugge	Fl(5)Y.20s	51-21,41 N	003-10,27 E	116	1801.3B	
	HD 29	Zeebrugge	Fl(5)Y.20s	51-21,46 N	003-10,24 E	116	1801.3B	
	A962	Wielingenpas	Fl(5)Y.20s	51-21,49 N	003-07,19 E	116	1801.3	
	PVT	Terneuzen	Fl(5)Y.20s	51-21,49 N	003-44,70 E	120	1803.3	
	A962	Westerschelde	Unlit	51-21,52 N	003-07,13 E	116	1801.3	
	12	Westerschelde	Fl(5)Y.20s	51-21,59 N	003-07,19 E	116	1801.3	
		Westerschelde	Fl(5)Y.20s	51-21,66 N	003-06,89 E	116	1801.3	
	OVVA	Valkenisse	Fl(5)Y.20s	51-22,24 N	004-08,21 E	116	1801.3	
	OVHW	Hansweert	Fl(5)Y.20s	51-22,52 N	003-55,05 E	120	1803.3	
	VH1	Westerschelde	Fl.Y.5s	51-22,58 N	003-10,94 E	116	1801.3	
		Westhinder	Fl(5)Y.20s	51-23,33 N	002-26,90 E	1630		
	HNTE	Honte	Fl(5)Y.20s	51-26,50 N	003-41,18 E	120G	1801.4	1803.2
	MP-ADCP	Sardijngemaal	Fl(5)Y.20s	51-26,83 N	003-33,50 E	116/120		
	MP-VLBV	Sardijngemaal	Fl(5)Y.20s	51-26,80 N	003-33,46 E	116/120		
	E3FAB	Westerschelde	Fl(5)Y.20s	51-37,08 N	002-53,39 E	1630		
	E2FAB	Westerschelde	Fl(5)Y.20s	51-37,24 N	002-53,78 E	1630		
	SCHB	Schouwenbank	Fl(5)Y.20s	51-44,60 N	003-18,40 E	110	1801.5	
	SCB 2	Schouwenbank	Fl(5)Y.20s	51-44,63 N	003-18,37 E	110	1801.5	
		Noordhinder	Fl(5)Y.20s	51-44,75 N	002-29,55 E	110	1801.5	1801.6
		Noordhinder	Fl(5)Y.20s	51-44,75 N	002-29,35 E	110	1801.5	1801.6
		Lowestoft	Unlit	52-08,57 N	002-30,29 E	1630		
		Lowestoft	Fl(5)Y.20s	52-18,32 N	002-28,30 E	1630		
		Lowestoft	Unlit	52-18,64 N	002-27,58 E	1630		
	Meet IJM	IJmuiden	VQ(9)10s	52-28,09 N	004-32,33 E	124A	1801.8	1801.9
		Lowestoft	Fl(5)Y.20s	52-45,79 N	002-58,04 E	1631		
	MZW 1	Malzwin	Fl(5)Y.20s	52-59,67 N	004-57,28 E		1811.3	
	BRZ 1	Breezanddijk	Fl(5)Y.20s	53-00,80 N	005-11,31 E		1810.4	1811.3
	KWZ 1	Doove Balg	Fl(5)Y.20s	53-03,96 N	005-17,16 E		1811.3	
	BRS 1	Binnen Breesem	Fl(5)Y.20s	53-06,96 N	005-02,53 E		1811.7	
	PNG 1	Blauwe Slenk	Fl(5)Y.20s	53-14,61 N	005-11,49 E	1456	1811.4	1811.9
	AZB 61	Waddenzee	Fl(5)Y.20s	53-19,15 N	005-34,57 E	1633	1811.6	
	STMO 1	Stortemelk	Fl(5)Y.20s	53-19,28 N	005-06,13 E	1456	1811.4	1811.5 E
	STM 1	Stortemelk	Fl(5)Y.20s	53-19,37 N	004-59,73 E	1456	1811.4	
	BVWZ 1	Bocht van Watum	Fl(5)Y.20s	53-19,32 N	006-59,13 E	1555	1812.7	

Naam Name	Vaarwater Waters	Licht Light	Positie Position		Kaart Chart	1800 Serie 1800 Serie
AZB 51	Waddenzee	Fl(5)Y.20s	53-21,28 N	005-34,95 E	1353	1811.6
AZB 62	Waddenzee	Fl(5)Y.20s	53-22,39 N	005-46,16 E	1458	1812.2
AZB 41	Oosterom	Fl(5)Y.20s	53-23,44 N	005-35,68 E	1458	1811.6
AZB 52	Waddenzee	Fl(5)Y.20s	53-23,49 N	005-41,80 E	1458	1811.6 1812.2
WRW 1	Wierummerwad	Fl(5)Y.20s	53-24,46 N	006-03,83 E	1458	1812.3
BVWN 1	Bocht van Watum	Fl(5)Y.20s	53-24,52 N	006-53,01 E	1555	1812.7
AZB 42	Ameland	Fl(5)Y.20s	53-25,46 N	005-38,19 E	1458	1811.6 1812.2
AZB 31	Ameland	Fl(5)Y.20s	53-26,93 N	005-35,37 E	1458	1811.6
AZB 32	Ameland	Fl(5)Y.20s	53-27,02 N	005-36,34 E	1458	1811.6
PWB 1	Pieterburenwad	Fl(5)Y.20s	53-27,42 N	006-27,18 E	1460	1812.5
AZB 22	Bornrif	Fl(5)Y.20s	53-29,09 N	005-37,42 E	1458	1811.6
AZB 21	Bornrif	Fl(5)Y.20s	53-29,09 N	005-34,35 E	1458	1811.6
OWEZ	Oude Westereems	Fl(5)Y.20s	53-29,29 N	006-43,57 E	1460	1812.6
	Emshorn	Fl.Y.4s	53-30,32 N	006-52,92 E	1460	1812.6
	Emshorn	Unlit	53-30,37 N	006-53,00 E	1460	1812.6
	Eems	Unlit	53-30,38 N	006-53,15 E	1460	1812.6
OWEN	Oude Westereems	Fl(5)Y.20s	53-30,82 N	006-40,62 E	1460	1812.6
AZB 11	Bornrif	Fl(5)Y.20s	53-31,85 N	005-28,64 E	1458	1811.10
AZB 12	Bornrif	Fl(5)Y.20s	53-32,51 N	005-39,57 E	1458	1811.10
RZGN 1	Randzelgat	Fl(5)Y.20s	53-34,25 N	006-37,94 E	1460	1812.6 1812.9
Meet	Westereems	Fl(5)Y.20s	53-34,31 N	006-37,95 E	1460	1812.6 1812.9
	Borkum Zuid	Fl.Y.4s	53-34,62 N	006-39,64 E	1460	1812.6
WEW 1	Westereems	Fl(5)Y.20s	53-37,20 N	006-22,12 E	1460	1812.9
WEO 1	Westereems	Fl(5)Y.20s	53-37,22 N	006-31,31 E	1460	1812.9
A	Norderney	Fl.Y.4s	53-43,63 N	007-13,65 E	1353	1812.1
B	Norderney	Fl.Y.4s	53-43,97 N	007-13,65 E	1353	1812.1
Meet B	Borkum Noord	Fl(5)Y.20s	53-44,15 N	006-37,17 E	1353	1812.9
BRKN 1	Borkum	Fl(5)Y.20s	53-44,19 N	006-37,29 E	1353	1812.9
C	Norderney	Fl.Y.4s	53-44,72 N	007-13,65 E	1353	1812.9
BRKN1	Noordzee	Fl(5)Y.20s	53-45,09 N	006-37,42 E	1353	1812.9
	Borkum Noord	Fl(5)Y.20s	53-45,12 N	006-37,31 E	1353	1812.9
Ness	Molengat	Fl(5)Y.20s	53-25,79 N	005-45,53 E		1812.2A
NAM 14	Western Mud Hole	Fl(5)Y.20s	53-33,03 N	003-28,50 E	1632	
BG 1	Western Mud Hole	Fl(5)Y.20s	53-53,10 N	003-28,29 E	1632	
	Ems	Fl.Y.4s	53-19,84 N	007-08,68 E	1555	1812.8
	Ems	Fl.Y.4s	53-19,62 N	007-14,42 E	1555	1812.8

Verbeterblad voor kaart 209B bij BaZ 111/11 Afm. blad 64,3 x 37,0 mm
Block for chart 209B to NL NtM 111/11 Size block 64.3 x 37.0 mm

