



Koninklijke Marine

# BaZ | 2011

## 8 | BAZ 85-97

Berichten aan Zeevarenden  
Netherlands Notice to Mariners



51-26.00 N

003-20.00 E



Netherlands Hydrographic Office

BaZ 038/11 1/1 NL Chart Weekly

Previous Baz 580/10

Carolusbankje



insert



Paardenmar

A p p e l z o

FI(5)Y20s  
MOW 2  
64

136<sup>e</sup> jaargang 24-2-2011

Dienst der Hydrografie

**AGENTEN VOOR VERKOOP VAN NEDERLANDSE HYDROGRAFISCHE PUBLICATIES**

(Chart agents and supply of Netherlands Notices to Mariners (BaZ))

De Berichten aan Zeevarenden (BaZ) verschijnen wekelijks en zijn te verkrijgen:

- als printversie (PDF) via internet [www.hydro.nl](http://www.hydro.nl)
- via de Database [www.hydro.nl/pgs/baz\\_main\\_nl.htm](http://www.hydro.nl/pgs/baz_main_nl.htm)
- als boekje (tegen betaling) bij een aantal A-agenten.

De catalogus is ook gepubliceerd op [www.hydro.nl](http://www.hydro.nl).**A-agenten:** (bijgewerkte kaarten)

- Amsterdam: **Datema Amsterdam**, Prins Hendrikkade 176/50, 1011 TC Amsterdam,  
Tel +31 (0)20 - 4277727; Fax. +31 (0)20 - 4279566;  
*Internetpagina:* [www.datema-Amsterdam.nl](http://www.datema-Amsterdam.nl) ; *e-mail:* [datema-amsterdam@planet.nl](mailto:datema-amsterdam@planet.nl)
- Amsterdam: **L.J. Harri BV**, Prins Hendrikkade 94/95 "Schreierstoren", 1012 AE Amsterdam,  
Tel. +31 (0)20 - 6248052; Fax. +31 (0)20 - 6258086;  
*Internetpagina:* [www.ljharri.nl](http://www.ljharri.nl) ; *e-mail:* [ljharri@xs4all.nl](mailto:ljharri@xs4all.nl)
- Delfzijl: **Datema Delfzijl BV**, Zeesluizen 8, 9936 HX Delfzijl,  
Tel. +31 (0)596 - 635252; Fax. +31 (0)596 - 615245;  
*Internetpagina:* [www.datema.nl](http://www.datema.nl) ; *e-mail:* [delfzijl@datema.nl](mailto:delfzijl@datema.nl)  
**Davids Maritime**, Landstraat 3, 9934 BG Delfzijl,  
Tel: +31 (0)596 - 634870; Fax: +31 (0) 596 - 634827  
*Internetpagina:* [www.davids-maritime.nl](http://www.davids-maritime.nl) ; *e-mail:* [info@davids-maritime.nl](mailto:info@davids-maritime.nl)
- Rotterdam **Kelvin Hughes Netherlands BV**, Klompenmakerstraat 64, 3194 DE Hoogvliet,  
Tel. +31 (0)10 - 4167622; Fax. +31 (0)10 - 4167218;  
*Internetpagina:* [www.kelvinhughes.com](http://www.kelvinhughes.com) ; *e-mail:* [nlsales@kelvinhughes.nl](mailto:nlsales@kelvinhughes.nl)  
**Datema Rotterdam**, Galvanistraat 148, 3029 AD Rotterdam,  
Tel. +31 (0)10 - 4366188; Fax. +31 (0)10 - 4365511 ; *e-mail:* [rotterdam@datema.nl](mailto:rotterdam@datema.nl)  
**Harri Trading BV**, Van Weerden Poelmanweg 4, 3088 EB Rotterdam,  
Tel. +31 (0)10 - 4290333; Fax. +31 (0)10 - 4282324;  
*Internetpagina:* [www.harritrading.nl](http://www.harritrading.nl) ; *e-mail:* [info@harritrading.nl](mailto:info@harritrading.nl)
- Antwerpen: **Bogerd/Martin & Co.**, Oude Leeuwenrui 37, 2000 Antwerpen,  
Tel. +32 (0)32134170; Fax. +32 (0)32326167;  
*Internetpagina:* [www.martin.be](http://www.martin.be) ; *e-mail:* [sales@martin.be](mailto:sales@martin.be)
- Hamburg: **HanseNautic GmbH**, Herrengraben 31, D-20459 Hamburg,  
Tel. +49 (0)403748420; Fax. +49 (0)4037484242;  
*Internetpagina:* [www.hansenautic.de](http://www.hansenautic.de) ; *e-mail:* [info@hansenautic.de](mailto:info@hansenautic.de)
- Bremen: **"Seekarte" Kpt. A. Dammeyer**, Korffsdeich 3, D-28217 Bremen,  
Tel. +49 (0)421395051; Fax. +49 (0)4213962235;  
*Internetpagina:* [www.seekarten.com](http://www.seekarten.com) *e-mail:* [seekarte@seekarte.de](mailto:seekarte@seekarte.de)
- London: **Kelvin Hughes**, New North Road, Hainault, Ilford, Essex IG6 2UR  
Tel. +44 (0)20 8502 6887; Fax.+44 (0)20 8559 8535;  
*e-mail:* [cams@kelvinhughes.co.uk](mailto:cams@kelvinhughes.co.uk)

**B-agenten:**

- Den Haag: **Koninklijke Nederlandse Toeristenbond ANWB**, Wassenaarseweg 220, 2596 EC Den Haag, Tel. +31 (0)70 - 3147147; en bijkantoren; *Internetpagina:* [www.anwb.nl](http://www.anwb.nl)
- Scheveningen: **Vrolijk Watersport Scheveningen**, Treilerweg 65, 2583 DB Scheveningen,  
Tel: +31 (0) 70 - 4168282, Fax: +31 (0) 70 - 3060497,  
*internetpagina:* [www.vrolijk.nl](http://www.vrolijk.nl) ; *e-mail:* [winkel@vrolijk.nl](mailto:winkel@vrolijk.nl) ;
- Antwerpen: **Firma U.V.O.**, Napoleonskaai 3-7, 2000 Antwerpen,  
Tel. +32 - (0)32331330; Fax +32- (0)32330551;  
*Internetpagina:* [www.uvoyachtinting.be](http://www.uvoyachtinting.be) ; *e-mail:* [uvoyachting@scarlet.be](mailto:uvoyachting@scarlet.be)
- St Ives: **Imray Laurie Norie & Wilson Ltd**, Wych House, The Broadway, St Ives, Huntingdon, Cambridgeshire PE17 4BT, Tel. +44 - (0)1480 - 462114; Fax. +44 - (0)1480 - 496109  
*Internetpagina:* [www.imray.com](http://www.imray.com) ; *e-mail:* [ilnw@imray.com](mailto:ilnw@imray.com)
- Bielefeld: **Delius Klasing Verlag GMBH**, Kammerratsheide 30a, Postfach 101671, D-33609 Bielefeld, Tel: +49 (0) 521 - 559000; Fax. +49 (0)521 - 559113;  
*internetpagina:* [www.delius-klasing.de](http://www.delius-klasing.de) ; *e-mail:* [info@delius-klasing.de](mailto:info@delius-klasing.de)

**C-agent:**

- St. Maarten: **Budget Marine**, P.O.Box 434; Philipsburg, Tel. 599 - 5443134; Fax 599 - 5444409

## Voorwoord

- Overeenkomstig SOLAS-bepalingen dienen de officieel uitgegeven zeekaarten en boekwerken met Berichten aan Zeevarenden (BaZ) bijgewerkt te worden. Algemene richtlijnen voor het gebruik van BaZ staan beschreven in de jaarlijkse BaZ 3 in weekeditie 1, British Admiralty NP 100 (Mariner's Handbook) en NP 294 (How to correct your charts the Admiralty way).
- Berichten aan Zeevarenden hebben alleen betrekking op Nederlandse kaarten en hydrografische publicaties. Berichten van toepassing op buitenlands gebied op Nederlandse kaarten worden overgenomen van de hydrografische dienst van het betreffende land. Berichten bevatten algemene mededelingen, correcties op kaarten of boeken, voorlopige (P) of tijdelijke (T) berichten of een overzicht.
- Gegevens die ten grondslag liggen aan berichten worden waar nodig kartografisch gegeneraliseerd. De berichten zijn alleen bedoeld om de publicaties genoemd in het bericht te kunnen corrigeren.
- Posities worden vermeld in het referentiestelsel (geodetisch datum) dat overeenkomt met dat van de betrokken kaart. Het referentiestelsel is altijd op de kaart vermeld. Onjuiste interpretatie van de referentiestelsels kan leiden tot positiefouten van enkele honderden meters.
- Richtingen, peilingen, geleidelijnen en lichtsectoren worden rechtwijzend gegeven, in graden, gerekend vanuit zee.
- Diepten en hoogten worden gegeven in dezelfde eenheid en herleid tot hetzelfde referentievlak als gebruikt in de betrokken kaart.
- Nadruk van de berichten is toegestaan mits volledig, ongewijzigd en met bronvermelding.
- De Chef der Hydrografie verzoekt u dringend vermoede of nieuwe gevaren en onjuistheden in publicaties te melden.

## De Chef der Hydrografie

Van der Burchlaan 31 (gebouw 32), Postbus 90701, 2509 LS Den Haag,  
tel. +31 (0)70 3162817, fax. +31 (0)70 3162843, internetpagina: [www.hydro.nl](http://www.hydro.nl) ; e-mail ; [baz@hydro.nl](mailto:baz@hydro.nl)

## **Preface**

- *In accordance with SOLAS-regulations official published nautical charts and books have to be kept*
- *corrected by means of Notices to Mariners (NL NM). General guidelines for the use of NL NM are described in the annual NL NM 3 in weekly edition 1, British Admiralty NP 100 (The Mariner's Handbook) and NP 294 (How to keep your Admiralty charts up-to-date).*
- *Netherlands Notices to Mariners are only applicable for Netherlands nautical charts and hydrographic publications. Notices concerning foreign waters on Netherlands charts are adopted from the hydrographic service of that specific country. Notices contain general announcements, corrections for charts or books, preliminary (P) or temporary (T) notices or a summary.*
- *Data on which the notices are based are if necessary cartographically generalized. The notices are meant only to correct the publications that are stated in the notice.*
- *Positions are given in the reference system (geodetic datum) that corresponds with that of the relevant chart. The reference system is always printed on the chart. Incorrect interpretation of the reference system can lead to errors in the position of several hundreds of metres.*
- *Directions, bearings, leading lines and light sectors are true, in degrees, reckoned from seawards.*
- *Depths and heights are given in the same unit and are reduced to the same reference level as used in the relevant chart.*
- *Reprinting of the notices is allowed if complete, unchanged and with acknowledgement.*
- *The Hydrographer of the Netherlands Navy urges you strongly to report suspected or new dangers and errors in publications.*

## Hydrographer of the Netherlands Navy

Van der Burchlaan 31, P.O. Box 90701, 2509 LS Den Haag, tel. +31 (0)70 3162817 ;  
fax. +31 (0)70 3162843, Internetpage: [www.hydro.nl](http://www.hydro.nl) ; e-mail ; [baz@hydro.nl](mailto:baz@hydro.nl)

## Inhoudsopgave

Kruisverwijzing / <i>Cross reference</i> .....	4
Algemene berichten / <i>General notices</i> .....	5
Berichten Zeekaarten / <i>Notices Nautical charts</i> .....	6
Berichten 1800 serie kaarten / <i>Notices 1800 series charts</i> .....	8
Berichten Hydrografische publicaties / <i>Notices Hydrographic publications</i> .....	11
<a href="#">Overzicht booreilanden / <i>Rig list</i></a> .....	12
Dieptestaat / <i>List of depths</i> .....	13
Meetinstrumenten lijst / <i>Measuring instruments list</i> .....	16
Overzicht (P) en (T) berichten / <i>(P) and (T) notices list</i> .....	18

## Kruisverwijzing / *Cross reference*

In de hoofdstukken Zeekaarten, 1800 serie kaarten en Hydrografische publicaties van dit document zijn de Berichten aan Zeevarenden gerangschikt op BaZ-nummer. Onderstaand overzicht toont deze berichten per kaartnummer en het nummer van de hydrografische publicatie.

*In the Nautical charts, 1800 series charts and Hydrographic publications sections of this document the Notices to Mariners are sorted by NL NM-number. The overview below displays these notices sorted by chart and hydrographic publication number.*

### **Zeekaarten / *Nautical Charts***

<b>Kaart / <i>Chart</i></b>	<b>BaZ / <i>NL NM</i></b>		
1035	90/11		
110	*93(T)/11	90/11	
1630	90/11		
1632	*89(P)/11	*91(P)/11	
1633	*94/11	*89(P)/11	
2014	88/11		
2017	88/11		
2218	95/11		

### **1800 serie kaarten / *1800 series charts***

<b>Kaart / <i>Chart</i></b>	<b>BaZ / <i>NL NM</i></b>		
1801	92(T)/11	*93(T)/11	90/11
1803	*85(T)/11		
1805	*85(T)/11	*86/11	
1807	*87/11		

### **Hydrografische publicaties/ *Hydrographic publications***

<b>Publication</b>	<b>BaZ / <i>NL NM</i></b>
HP 39	*94/11
HP 7	*96/11

## Algemene berichten / *General notices*

---

### **\*97/11**                    IN BEWERKING ZIJNDE PUBLICATIES.

120 (INT 1479)  
Westerschelde. Vlissingen to Baalhoek and Gent-Terneuzen.  
Schaal 1:40.000. Hernieuwde uitgave juni/juli 2011.

1460 (INT 1461)  
North Sea. Eems Estuary.  
Schaal 1:50.000. Hernieuwde uitgave april/mei 2011.

1546 (INT 1470)  
North Sea. Zeegat van Texel and Den Helder Roads.  
Schaal 1:30.000. Hernieuwde uitgave juni/juli 2011.

1555 (INT 1462)  
Eems. Doekegat to Pogum.  
Schaal 1:25.000. Hernieuwde uitgave april/mei 2011.

*120 (INT 1479)*  
*Westerschelde. Vlissingen to Baalhoek and Gent-Terneuzen.*  
*Scale 1:40.000. New edition June/July 2011.*

*1460 (INT 1461)*  
*North Sea. Eems Estuary.*  
*Scale 1:50.000. New edition April/May 2011.*

*1546 (INT 1470)*  
*North Sea. Zeegat van Texel and Den Helder Roads.*  
*Scale 1:30.000. New edition June/July 2011.*

*1555 (INT 1462)*  
*Eems. Doekegat to Pogum.*  
*Scale 1:25.000. New edition April/May 2011.*

**Bron / Source:**            Dienst der Hydrografie; BDS 371/11.

---

## Berichten Zeekaarten / Notices Nautical charts

### 88/11 WEST INDIE. SURINAME. POTOSI BANK.

Kaart / Chart	Int. / Int.	Vorig BaZ / Prev. NL NM	Uitgave / Edition	Itemnr. / Itemno.
2014	n.a.	398/08	Jul 1990	1, 2
2017	n.a.	586/10	Jan 1971	1, 2

- 1** Aanbrengen  
Insert



op / at 06-05,69 N 056-42,69 W

- 2** Scheepvaart wordt verzocht ruime afstand (ten minste 100 meter) te bewaren.

*Shipping is requested to give a wide berth (at least 100 metres).*

**Bron / Source:** MAS/BAZ 4/11; BDS 259/11.

### \*89(P)/11 NOORDZEE. VLIELAND NORTH TSS.

Kaart / Chart	Int. / Int.	Itemnr. / Itemno.
1632	1420	1
1633	1417	1

- 1** Aanbrengen van obstructie met gelode diepte van 18,2 m in positie 53-32,30 N 004-42,73 E.

*Insert an obstruction with sounded depth of 18,2 m in position 53-32,30 N 004-42,73 E.*

**Bron / Source:** Hr.Ms. Luymes; BDS 285/11.

### 90/11 NOORDZEE. BELGIE. THORNTONBANK.


Kaart / Chart	Int. / Int.	Vorig BaZ / Prev. NL NM	Uitgave / Edition	Itemnr. / Itemno.
1035	1046	80/11	Jul 2008	2
110	1473	83/11	Apr 2009	1, 2, 3
1630	1416	78/11	Dec 2010	2, 4

- 1** Schrappen  
Delete



van / from 51-33,14 N 002-59,25 E

- 2** Schrappen  
Delete



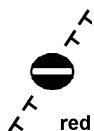
van / from 51-34,38 N 002-59,02 E

- 3** Schrappen  
Delete



van / from 51-32,76 N 002-56,92 E  
51-32,22 N 002-57,99 E  
51-32,15 N 002-57,91 E

**4** Schrappen  
Delete



van / from 51-32,22 N 002-57,99 E  
51-33,61 N 002-55,23 E  
51-32,88 N 002-54,39 E  
51-31,57 N 002-57,24 E

**Bron / Source:** Oostende/BAZ 04/073,04/074 & 04/76/11; BDS 314,315 & 317/11.

---

**\*91(P)/11** NOORDZEE. WESTERN MUD HOLE.

<b>Kaart / Chart</b>	<b>Int. / Int.</b>	<b>Itemnr. / Itemno.</b>
1632	1420	1

**1** Aanbrengen van een wrak met gelode diepte van 38 meter in positie 53-40,92 N 003-11,60 E.

*Insert a wreck with sounded depth of 38 metres in position 53-40,92 N 003-11,60 E.*

**Bron / Source:** Hr.Ms.Luymes; BDS 309/11.

---

**\*93(T)/11** NOORDZEE. SLIJKGAT.

<b>Kaart / Chart</b>	<b>Int. / Int.</b>	<b>Itemnr. / Itemno.</b>
110	1473	1
110.B	1473	1

**1** In het Slijk gat zijn verondiepingen tot 3,75 meter LAT ontstaan.  
Baggerwerkzaamheden zijn reeds gestart.

De scheepvaart dient de geul met gepaste snelheid te bevaren en rekening te houden met ondieptes. Actuele informatie kan verkregen worden bij de Verkeerspost Ouddorp VHF 25.

*In the Slijk gat shoals up to 3,75 metre LAT exist. Dredging operations started recently.*

*Shipping is requested to pass the channel at reduced speed and to take the shoaling into account.  
Current information can be obtained from Traffic Station Ouddorp VHF 25.*

**Bron / Source:** Rijkswaterstaat DNZ; BDS 330/11.

---

**\*94/11** NOORDZEE. TERSCHELLINGERBANK.

Annuleert BaZ/Cancels NL NM: \*555(P)/10

<b>Kaart / Chart</b>	<b>Int. / Int.</b>	<b>Vorig BaZ / Prev. NL NM</b>	<b>Uitgave / Edition</b>	<b>Itemnr. / Itemno.</b>
1633	1417	74/11	Dec 2010	1, 2

**1** Aanbrengen  
*Insert*



op / at 53-33,14 N 005-18,28 E

**2** Aanbrengen  
*Insert*



op / at 53-32,78 N 005-19,56 E

**Bron / Source:** Hr.Ms. Luymes HY10115; BDS 2625/10.

---

**95/11** SURINAME. SURINAMERIVIER.

Annuleert BaZ/Cancels NL NM: 580(T)/10

Kaart / Chart	Int. / Int.	Vorig BaZ / Prev. NL NM	Uitgave / Edition	Itemnr. / Itemno.
2218	n.a.	53/11	Jun 2005	1
2218.A	n.a.	53/11	Jun 2005	1

**1** Het boven genoemde T-bericht is opgeheven.*The above mentioned T-notice is cancelled.***Bron / Source:** MAS/BAZ 26/10; BDS 338/11.**Berichten 1800 serie kaarten / Notices 1800 series charts****\*85(T)/11** KANAAL DOOR WALCHEREN.

Kaart / Chart	Int. / Int.	Itemnr. / Itemno.
1803.8	n.a.	1
1805.2	n.a.	1

**1** Ten behoeve van onderhoudswerkzaamheden aan de kanaaloevers e.d. wordt het kanaalpeil op het Kanaal door Walcheren met 0,60 m verlaagd naar N.A.P. + 0,30 m. Deze kanaalpeilverlaging geldt voor de periode van zaterdag 26 februari 2011 tot en met zaterdag 2 april 2011.

*Due to works on the canal banks the canal level will be reduced with 0.60m to NAP +0,30m. This canal level reduction applies from Saturday 26 February 2011 until Saturday 2 April 2011.*

**Bron / Source:** Provincie Zeeland/BAS 3/2011; BDS 82/11**\*86/11** OOSTERSCHELDE. ZIERIKZEE.

Kaart / Chart	Int. / Int.	Vorig BaZ / Prev. NL NM	Uitgave / Edition	Itemnr. / Itemno.
1805.10	n.a.	588/10	Apr 2010	1

**1** Sectorlicht Zierikzee op positie 51-37,89 N 003-53,37 E is gewijzigd. Wijzig de sector 346 - 021 graden in groen.

(zie bijlage ILLU\_SECTORLIGHT\_Y2011\_BAZ86).

*Sectorlight Zierikzee in position 51-37,89 N 003-53,37 E has been changed: Change the sector 346 - 021 degree into green.*

*(see illustration ILLU\_SECTORLIGHT\_Y2011\_BAZ86).*

**Bron / Source:** Dienst der Hydrografie; BDS 156/11.

**\*87/11** HARINGVLIET. VUILEGAT.

Annuleert BaZ/Cancels NL NM: \*100(T)/10

Kaart / Chart	Int. / Int.	Vorig BaZ / Prev. NL NM	Uitgave / Edition	Itemnr. / Itemno.
1807.6	n.a.	486/10	Apr 2010	1
1807.7	n.a.	486/10	Apr 2010	1

**1** Het boven genoemde T-bericht is opgeheven.

*The above mentioned T-notice is cancelled.*

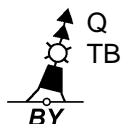
**Bron / Source:** Berna/DNZ/Vlissingen 11/11; BDS 305/11.

---

**90/11** NOORDZEE. BELGIE. THORNTONBANK.

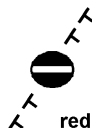
Kaart / Chart	Int. / Int.	Vorig BaZ / Prev. NL NM	Uitgave / Edition	Itemnr. / Itemno.
1801.1	n.a.	82/11	Apr 2010	2, 4

**2** Schrappen  
Delete



van / from 51-34,38 N 002-59,02 E

**4** Schrappen  
Delete



van / from 51-32,22 N 002-57,99 E  
51-33,61 N 002-55,23 E  
51-32,88 N 002-54,39 E  
51-31,57 N 002-57,24 E

**Bron / Source:** Oostende/BAZ 04/073,04/074 & 04/76/11; BDS 314,315 & 317/11.

---

**92(T)/11** BELGIE. NIEUWPOORT.

Annuleert BaZ/Cancels NL NM: 77(T)/11

Kaart / Chart	Int. / Int.	Itemnr. / Itemno.
1801.2	n.a.	1

**1** Artillerie oefeningen te Nieuwpoort, worden gehouden van 08:00 tot 17:00 lokale tijd op:

- 25 februari in de midden sector;
- 28 februari in de kleine sector;
- 01 maart in de kleine sector;
- 02 maart in de kleine sector;
- 03 maart in de kleine sector;
- 04 maart in de kleine sector.

Scheepvaart wordt verzocht ruime afstand te bewaren.

Zie voor meer informatie BE BaZ: 36A - 37 van week 1. (zie [www.vlaamshydrografie.be](http://www.vlaamshydrografie.be)).

*Gunnery exercises in area Nieuwpoort, will be conducted from 08:00 to 17:00 local time at:*

- a. Februari 28 in the middle sector;*
- b. Februari 28 in the small sector;*
- c. March 01 in the small sector;*
- d. March 02 in the small sector;*
- e. March 03 in the small sector;*
- f. March 04 in the small sector.*

*Shipping is requested to give a wide berth.*

*For further information see BE NtM: 36A - 37 of weekly 1. (see [www.vlaamsehydrografie.be](http://www.vlaamsehydrografie.be)).*

**Bron / Source:** OOSTENDE/BAZ 04/069(T)/11; BDS 311/11.

---

**\*93(T)/11** NOORDZEE. SLIJKGAT.

<b>Kaart / Chart</b>	<b>Int. / Int.</b>	<b>Itemnr. / Itemno.</b>
1801.6	n.a.	1

- 1** In het Slijkgat zijn verondiepingen tot 3,75 meter LAT ontstaan.  
Baggerwerkzaamheden zijn reeds gestart.

De scheepvaart dient de geul met gepaste snelheid te bevaren en rekening te houden met ondieptes. Actuele informatie kan verkregen worden bij de Verkeerspost Ouddorp VHF 25.

*In the Slijkgat shoals up to 3,75 metre LAT exist. Dredging operations started recently.*

*Shipping is requested to pass the channel at reduced speed and to take the shoaling into account.  
Current information can be obtained from Traffic Station Ouddorp VHF 25.*

**Bron / Source:** Rijkswaterstaat DNZ; BDS 330/11.



---

## Berichten Hydrografische publicaties / *Notices Hydrographic publications*

---

### \*94/11 NOORDZEE. TERSCHELLINGERBANK.

Annuleert BaZ/*Cancels NL NM*: \*555(P)/10

<b>Publicatie / <i>Publication</i></b>	<b>Vorig BaZ / <i>prev. NL NM</i></b>	<b>Itemnr. / <i>Itemno.</i></b>
HP 39 Wrakkenregister	80/11	3, 4
<u>3</u> Aanbrengen <i>Insert</i> 	M07 - 3701 - op / at p50.	53-33,10 N 005-18,30 E
<u>4</u> Aanbrengen <i>Insert</i> 	M07 - 3702 - op / at p50.	53-32,80 N 005-19,60 E

**Bron / *Source*:** Hr.Ms. Luymes HY10115; BDS 2625/10.

---

### \*96/11 NIEUWE EDITIE KAART 2715

<b>Publicatie / <i>Publication</i></b>	<b>Vorig BaZ / <i>prev. NL NM</i></b>	<b>Itemnr. / <i>Itemno.</i></b>
HP 7 Catalogus / Catalogue	49/11	1
<u>1</u> Kaart: 2715 Caribbean Sea. Plans Curacao and Aruba Hernieuwde uitgave februari 2011 Met plannen: Commandeursbaai, schaal 1: 15.000 Sint Nicolaasbaai, schaal 1: 10.000 Haven Barcadera, schaal 1: 10.000 Caracasbaai, Spaanse Water, Fuikbaai, schaal 1: 10.000  <i>Chart: 2715</i> <i>Caribbean Sea. Plans Curacao and Aruba</i> <i>New edition February 2011</i> <i>With plans: Commandeursbaai, scale 1: 15.000</i> <i>Sint Nicolaasbaai, scale 1: 10.000</i> <i>Haven Barcadera, scale 1: 10.000</i> <i>Caracasbaai, Spaanse Water, Fuikbaai, scale 1: 10.000</i>		

1 op pagina 21 / at page 21

**Bron / *Source*:** Dienst der Hydrografie; BDS 368/11.

---

## Overzicht booreilanden / Rig list

24-2-2011

Overzicht van booreilanden werkzaam in de Noordzee. De opgegeven posities zijn in WGS 84. Geplaatste booreilanden hebben een veiligheidszone van 500m (0,27 M). Alleen de meest grootschalige Nederlandse kaart wordt genoemd.

*Summary of rigs employed in the North Sea. The positions given are in WGS 84. Rigs are protected by a 500 m (0,27 M) safety zone. Only the largest scale chart (Dutch) is quoted.*

**N** Nieuw / *New*  
**V** Verwijderd / *Deleted*  
**G** Gewijzigd / *Changed*

	<b>Naam</b> <i>Name</i>	<b>Positie</b> <i>Position</i>	
<b>G</b>	Noble Linda Bossler	52-11,47 N	004-08,16 E
	Energy Enhancer	52-59,90 N	002-41,00 E
<b>N</b>	EnSCO 80	53-05,70 N	001-31,00 E
	Seafox 2	53-31,55 N	004-06,55 E
	GSF Labrador	54-02,10 N	000-27,40 E
	Noble Ronald Hope	54-10,00 N	003-06,20 E
<b>N</b>	Noble Byron Welliver	54-21,46 N	006-01-42 E
	EnSCO 72	54-34,30 N	000-30,90 E
	Maersk Giant	56-22,90 N	004-14,20 E
	Ocean Princess	56-34,80 N	002-30,40 E
	GSF Galaxy 2	56-48,30 N	000-46,10 E
	Rowan Gorilla 6	56-54,90 N	002-24,00 E
	Rowan Gorilla 5	56-57,60 N	001-48,40 E
	Maersk Gallant	57-02,40 N	003-17,10 E
	Sedco 711	57-10,20 N	002-15,60 E
	EnSCO 101	57-11,10 N	001-54,80 E
	Ocean Nomad	57-58,70 N	001-51,70 E
	Stena Spey	58-01,60 N	001-06,60 E
	Byford Dolphin	58-14,30 N	001-34,30 E
	Sedco 704	58-25,20 N	000-32,90 W
	West Epsilon	58-25,40 N	001-43,40 E
	Ocean Vanguard	58-34,10 N	001-42,20 E
	Transocean Leader	58-37,80 N	001-24,40 E
<b>V</b>	West Alpha	58-44,30 N	003-55,60 E
	JW McLean	58-45,80 N	001-13,00 E
	Bredford Dolphin	58-52,40 N	002-15,70 E
<b>V</b>	Songa Delta	59-03,90 N	001-45,30 E
	West Phoenix	59-09,70 N	001-36,90 E
<b>G</b>	Transocean Winner	59-12,80 N	002-07,70 E
	Noble Ton van Langeveld.	59-28,00 N	000-18,40 E
	GSF Arctic 3	59-31,90 N	001-24,40 E
	Songa Dee	59-35,20 N	002-05,20 E
	Noble Piet van Ede	53-27,33 N	003-54,21 E

**Bron /Source: Navarea: 1 t/m 39 WZ t/m : 231**

## Dieptestaat / List of depths

24-02-2011

Gelode minste diepte (niet ouder dan 1 jaar) in meters t.o.v. reductievlak (LAT). Meerdere getallen geven de minste diepte in: middenvaarwater / spitse ton kant / stompe ton kant. Droogvallingen worden aangegeven met - voor het getal.

*Sounded least depth (not older than 1 year) in meters reduced to vertical datum (LAT). Multiple figures indicate least depth on: centre of fairway / conical buoy side / can buoy side. Drying heights are given with – in front of the figure.*

### WADDENZEE WEST: (LAT)

Vaarwater <i>Fairway</i>	Locatie <i>Location</i>	Diepte (m) <i>Depth (m)</i>	Datum <i>Date</i>
Blauwe Balg	Nabij de BB 14	-0,6	10-02-11
Blauwe Slenk	Tonnenlijn BS 24 en BS 28 (MV = 6,1m)	4,9	19-11-10
Boontjes	Tussen BO 33 - BO 37 (MV = 1,6 m)	1,0	11-08-10
Boschgat (BG)	200m NW van de BG 7	2,3	10-09-10
Dantzigat tot Scheepsgat	Tussen DG 2 en DG 4	1,9	11-03-10
Doove Balg	Tonnenlijn D 25 naar BO 1	4,6	18-03-10
Fransche Gaatje	Langs de steekbakens	-0,8	02-03-10
Gat vd Stier	250m ZO van de GvS 4	4,2	24-03-10
Inschot	Van de IN 17-SO 56 naar de ZR 1	1,5	21-01-11
Kimstergat	Van K 24 naar K 26 langs steekbakens	-1,6	26-01-11
Kromme Balg	Van de KB 2 naar de KB 4	0,8	10-03-10
Malzwin	In de tonnenlijn van de M 3 naar de M 5	6,3	24-03-10
Molengat onder Ameland	150m oost van MG 4	1,5	11-03-10
Molengat Texel	Groene tonnenlijn MG 3 naar MG 5 (MV = 4,4m)	3,6	05-08-10
Molenrak	Van de MR 3 naar de MR 7-VVG 18	0,1	26-01-11
Noord Meep	Tussen NM 7 en NM 9	3,9	20-01-11
Noorder Balgen	Tonnenlijn NB 2 naar NB 4	5,2	09-03-10
Oost Meep	Van OM 6 naar V 2	3,3	20-01-11
Oosterom (WANTIJ)	Van de O 52 naar O 54	-0,6	09-03-10
Riepel	Nabij R 6	-0,4	09-03-10
Scheurrak	Van de SO 40 tot de SO 46	0,4	27-01-11
Scheurrak/Omdraai	Van de SO 41 naar de SO 45 (MV = 0,8m)	0,7	27-01-11
Schuitengat	Tussen SG 10 en SG 14	-0,3	25-11-10
Schulpengat	Nabij de S 1	8,4	24-03-10
Slenk	Boeienlijn tussen de S 6 en S 8 (MV = 3,5m)	2,5	27-01-11
Stortemelk	60m OZO van SM 2 (MV = 8,3m)	7,1	22-06-10
Texelstroom	250m NNW van de T 29	2,8	24-03-10
Vaargeul langs Pollendam	Terhoogte van P 9-BO 44 (MV = 6,2m)	6,0	11-10-10
Vaarweg be E de			
Javaruggen	300m NW van de J 3	2,9	17-01-11
Vaarwater langs Afsluitdijk	AD 5 naar AD 7	0,7	17-01-11
Vaarwater naar Den Oever	Tussen O 9 en O 11 (inloop buitenhaven = 2,4m)	2,4	03-03-10
Vaarwater over de Bollen	Tussen B 1 en B 1A	0,7	31-01-11
Vaarwater v.d. Zwarte Haan	Van VH 20 naar VH 26	-0,9	12-03-10
Verversgat (Schuizenzand)	VVG 16 naar de MR 7-VVG 18	0,3	26-01-11
Vingegat WANTIJ	Tussen V 25 en V 27	-0,9	12-03-10
Visjagersgaatje	VG 18 naar VG 20 (MV = 2,4)	2,0	13-09-10
Vlielandbalg	Van de VB 12 langs de steekbakens VB	-0,8	02-03-10
Vliesloot	ZO van VS 32	1,2	03-03-10
Vliesloot (drempel)	Boeienlijn tussen de VS 3 en VS 5 (MV = 3,1)	2,8	26-11-10
Vliestroom	100m ZW van de VL 8-WM 1	5,2	22-06-10
Vlieter	Van VL 7 naar AD 8-VL 9	1,1	17-01-11

<b>Vaarwater</b>	<b>Locatie</b>	<b>Diepte (m)</b>	<b>Datum</b>
<b>Fairway</b>	<b>Location</b>	<b>Depth (m)</b>	<b>Date</b>
West Meep	500m oostelijk van de WM 2	4,9	10-01-11
Westgat Ameland	Ter hoogte van WA 23-KB 8	5,1	07-04-10
Wierbalg	W 11 naar W 13	0,4	08-02-11
Zuid Meep	Van de ZM 13 naar de Zm 15	1,6	20-01-11
Zuider Stortemelk	200m OZO van de ZS 14 (MV = 5,3)	4,7	08-12-10
Zuider Stortemelk	500m oostelijk van ZS 1 (MV = 7,1m)	6,7	08-12-10
Zuidoostrak	Wantij met steekbakens	-0,4	26-01-11
Zuidoostrak tot Molenrak	Tussen ZR 15 en ZR 17	0,1	26-01-11

### **WADDENZEE OOST: (LAT)**

Ballumerbocht	Nabij oostzijde steiger (MV = 0,8m)	0,0	11-10-10
Boschgat	Van B 7 naar ZOL 6-B 9	0,1	25-03-10
Boschwad	BW 12 naar BW 14	-1,2	26-03-10
Dantzigat tot Scheepsgat	Tussen de DG 2 en DG 4	1,9	11-03-10
Eilanderbalg	EB 12 naar EB 7	-1,6	24-03-10
Frieschewad	Van FW 13 naar WW 1	-0,9	16-03-10
Gat van Schiermonnikoog	Tussen de GvS 2 en GvS 4 (MV = 1,1m)	0,8	05-08-10
Geul van Brakzand	Van de BZ 5 naar de BZ 7	-1,4	10-08-10
Glinder	Van GL 11 naar de GL 13 (MV = 1,9m)	1,7	26-01-11
Groningerbalg	Tussen GB 4 en GB 5	0,3	18-03-10
Groote Siege	Tonnenlijn GS 10 en GS 14 (MV = 1,9m)	0,6	12-01-11
Groote Siege	Van GS 15 naar veersteiger	1,1	12-01-11
Holwerderbalg	Nabij de HB 3	-0,5	16-08-10
Kikkertgat	Tussen KG 6 en KG 8	0,8	11-03-10
Lauwers	Tonnenlijn L 15 - L 17-SP 22	3,2	29-03-10
Molengat onder Ameland	150m oost van MG 4	1,5	11-03-10
Noordpolderzijl	zeer smalle geul	-1,6	25-03-10
Oort	Tussen O 17 en O 19	-1,2	18-03-10
Paesenrede	Nabij de PR 2	-0,2	16-03-10
Pinkegat	Van de PG 2 naar PG 6	-0,5	16-03-10
Ra (Eemswadje)	Tussen R 4 en R 6	-1,3	29-03-10
Robbengat	Van de RG 2 naar de RG 4	-0,5	20-03-10
Scheepsgat	200m ZW van SCH 7	1,9	11-03-10
Schild	S 2 naar de BW 14	-0,6	26-03-10
Siege Wal (Schiermonnikoog)	Nabij de jachthaven	-1,0	21-10-10
Smeriggat	Tussen SG 3 en SG 5	0,1	16-03-10
Veerbootroute Ameland	Midden vaarwater VA 43 en steiger Holwerd	1,6	21-01-11
Westgat	Tussen de WG 7 en WG 9 (MV = 5,6m)	5,1	20-12-10
Wierumerwad (van PR naar SG)	Tussen WW 15 en WW 17	-0,9	16-03-10
Wierumerwad (van SG naar FW)	WW 5 naar WW 3	-1,0	16-03-10
Zuid Oost Lauwers (Uithuizerwad)	Wantij (ZOL 48 - ZOL 50)	-1,5	29-03-10
Zuider Spruit	Wantij (ZS 26 naar ZS 28)	-1,2	15-03-10
Dollard	Van de D 29 richting sluis	-0,4	16-04-10
Bocht van Watum	200m WNW BW 7A	-1,3	24-03-10

**DUITSE WADDEN: (LAT)**

<b>Vaarwater</b> <b><i>Fairway</i></b>	<b>Locatie</b> <b><i>Location</i></b>	<b>Diepte (m)</b> <b><i>Depth (m)</i></b>	<b>Datum</b> <b><i>Date</i></b>
Accumer Ee	Tussen A6 en A8	1,0	25-11-10
Fischerbalje (aanloop Borkum)	Tussen de F 3 en F 5	2,2	02-07-10
Unterems	Km 29,0 - Km 29,5 aan rode zijde	3,2	17-01-11

Overzicht van tijdelijke meetinstrumenten in het Nederlands zeegebied, binnenwateren en aangrenzend buitenlands gebied. Scheepvaart wordt verzocht niet te vissen noch te ankeren in de nabijheid van deze posities en op ruime afstand te passeren. Alleen de meest grootschalige kaart wordt genoemd.

*Summary of temporary measuring instruments in the Netherlands sea area, inland waters and adjacent foreign waters. Shipping is requested not to fish nor anchor near these positions and to give a wide berth. Only the largest scale chart is quoted.*

**N Nieuw / New**

**V Verwijderd / Deleted**

**G Gewijzigd / Changed**

	<b>Naam Name</b>	<b>Vaarwater Waters</b>	<b>Licht Light</b>	<b>Positie Position</b>		<b>Kaart Chart</b>	<b>1800 Serie 1800 Serie</b>	
	MT-1	Oostende	Fl.Y.3s	51-14,86 N	002-55,63 E		1801.2	1801.3
		Haven Zeebrugge	FI(5)Y.20s	51-21,34 N	003-11,57 E	116	1801.3	
	32	Zeebrugge	FI(5)Y.20s	51-21,41 N	003-10,27 E	116	1801.3B	
	HD 29	Zeebrugge	FI(5)Y.20s	51-21,46 N	003-10,24 E	116	1801.3B	
	PVT	Terneuzen	FI(5)Y.20s	51-21,49 N	003-44,70 E	120	1803.3	
<b>G</b>	A962	Westerschelde	Unlit	51-21,52 N	003-07,13 E	116	1801.3	
	12	Westerschelde	FI(5)Y.20s	51-21,59 N	003-07,19 E	116	1801.3	
		Westerschelde	FI(5)Y.20s	51-21,66 N	003-06,89 E	116	1801.3	
	OVVA	Valkenisse	FI(5)Y.20s	51-22,24 N	004-08,21 E	116	1801.3	
	OVHW	Hansweert	FI(5)Y.20s	51-22,52 N	003-55,05 E	120	1803.3	
	VH1	Westerschelde	Fl.Y.5s	51-22,58 N	003-10,94 E	116	1801.3	
		Westhinder	FI(5)Y.20s	51-23,33 N	002-26,90 E	1630		
<b>V</b>	MP 12	Zuidergat	Unlit	51-24,98 N	004-00,95 E	120	1803.3	1803.4
<b>V</b>	MP 13	Zuidergat	Unlit	51-25,31 N	004-01,21 E	120	1803.3	1803.4
<b>V</b>	MP 14	Zuidergat	Unlit	51-25,36 N	004-00,77 E	120	1803.3	1803.4
	HNTE	Honte	FI(5)Y.20s	51-26,50 N	003-41,18 E	120G	1801.4	1803.2
	MP- ADCP	Sardijngeul	FI(5)Y.20s	51-26,83 N	003-33,50 E	116/120		
	MP- VLBV	Sardijngeul	FI(5)Y.20s	51-26,80 N	003-33,46 E	116/120		
	E3FAB	Westerschelde	FI(5)Y.20s	51-37,08 N	002-53,39 E	1630		
	E2FAB	Westerschelde	FI(5)Y.20s	51-37,24 N	002-53,78 E	1630		
	SCHB	Schouwenbank	FI(5)Y.20s	51-44,60 N	003-18,40 E	110	1801.5	
	SCB 2	Schouwenbank	FI(5)Y.20s	51-44,63 N	003-18,37 E	110	1801.5	
		Noordhinder	FI(5)Y.20s	51-44,75 N	002-29,55 E	110	1801.5	1801.6
		Noordhinder	FI(5)Y.20s	51-44,75 N	002-29,35 E	110	1801.5	1801.6
		Lowestoft	Unlit	52-08,57 N	002-30,29 E	1630		
		Lowestoft	FI(5)Y.20s	52-18,32 N	002-28,30 E	1630		
		Lowestoft	Unlit	52-18,64 N	002-27,58 E	1630		
	Meet IJM	IJmuiden	VQ(9)10s	52-28,09 N	004-32,33 E	124A	1801.8	1801.9
		Lowestoft	FI(5)Y.20s	52-45,79 N	002-58,04 E	1631		
	MZW 1	Malzwin	FI(5)Y.20s	52-59,67 N	004-57,28 E		1811.3	
	BRZ 1	Breezanddijk	FI(5)Y.20s	53-00,80 N	005-11,31 E		1810.4	1811.3
	KWZ 1	Doove Balg	FI(5)Y.20s	53-03,96 N	005-17,16 E		1811.3	
	BRS 1	Binnen Breesem	FI(5)Y.20s	53-06,96 N	005-02,53 E		1811.7	

<b>Naam</b> <b>Name</b>	<b>Vaarwater</b> <b>Waters</b>	<b>Licht</b> <b>Light</b>	<b>Positie</b> <b>Position</b>		<b>Kaart</b> <b>Chart</b>	<b>1800 Serie</b> <b>1800 Serie</b>	
PNG 1	Blauwe Slenk	FI(5)Y.20s	53-14,61 N	005-11,49 E	1456	1811.4	1811.9
AZB 61	Waddenzee	FI(5)Y.20s	53-19,15 N	005-34,57 E	1633	1811.6	
STMO 1	Stortemelk	FI(5)Y.20s	53-19,28 N	005-06,13 E	1456	1811.4	1811.5E
STM 1	Stortemelk	FI(5)Y.20s	53-19,37 N	004-59,73 E	1456	1811.4	
BVWZ 1	Bocht van Watum	FI(5)Y.20s	53-19,32 N	006-59,13 E	1555	1812.7	
AZB 51	Waddenzee	FI(5)Y.20s	53-21,28 N	005-34,95 E	1353	1811.6	
AZB 62	Waddenzee	FI(5)Y.20s	53-22,39 N	005-46,16 E	1458	1812.2	
AZB 41	Oosterom	FI(5)Y.20s	53-23,44 N	005-35,68 E	1458	1811.6	
AZB 52	Waddenzee	FI(5)Y.20s	53-23,49 N	005-41,80 E	1458	1811.6	1812.2
WRW 1	Wierummerwad	FI(5)Y.20s	53-24,46 N	006-03,83 E	1458	1812.3	
BVWN 1	Bocht van Watum	FI(5)Y.20s	53-24,52 N	006-53,01 E	1555	1812.7	
AZB 42	Ameland	FI(5)Y.20s	53-25,46 N	005-38,19 E	1458	1811.6	1812.2
AZB 31	Ameland	FI(5)Y.20s	53-26,93 N	005-35,37 E	1458	1811.6	
AZB 32	Ameland	FI(5)Y.20s	53-27,02 N	005-36,34 E	1458	1811.6	
PWB 1	Pieterburenwad	FI(5)Y.20s	53-27,42 N	006-27,18 E	1460	1812.5	
AZB 22	Bornrif	FI(5)Y.20s	53-29,09 N	005-37,42 E	1458	1811.6	
AZB 21	Bornrif	FI(5)Y.20s	53-29,09 N	005-34,35 E	1458	1811.6	
OWEZ	Oude Westereems	FI(5)Y.20s	53-29,29 N	006-43,57 E	1460	1812.6	
	Emshorn	Fl.Y.4s	53-30,32 N	006-52,92 E	1460	1812.6	
	Emshorn	Unlit	53-30,37 N	006-53,00 E	1460	1812.6	
	Eems	Unlit	53-30,38 N	006-53,15 E	1460	1812.6	
OWEN	Oude Westereems	FI(5)Y.20s	53-30,82 N	006-40,62 E	1460	1812.6	
AZB 11	Bornrif	FI(5)Y.20s	53-31,85 N	005-28,64 E	1458	1811.10	
AZB 12	Bornrif	FI(5)Y.20s	53-32,51 N	005-39,57 E	1458	1811.10	
RZGN 1	Randzelgat	FI(5)Y.20s	53-34,25 N	006-37,94 E	1460	1812.6	1812.9
Meet	Westereems	FI(5)Y.20s	53-34,31 N	006-37,95 E	1460	1812.6	1812.9
	Borkum Zuid	Fl.Y.4s	53-34,62 N	006-39,64 E	1460	1812.6	
WEW 1	Westereems	FI(5)Y.20s	53-37,20 N	006-22,12 E	1460	1812.9	
WEO 1	Westereems	FI(5)Y.20s	53-37,22 N	006-31,31 E	1460	1812.9	
A	Norderney	Fl.Y.4s	53-43,63 N	007-13,65 E	1353	1812.1	
B	Norderney	Fl.Y.4s	53-43,97 N	007-13,65 E	1353	1812.1	
Meet B	Borkum Noord	FI(5)Y.20s	53-44,15 N	006-37,17 E	1353	1812.9	
BRKN 1	Borkum	FI(5)Y.20s	53-44,19 N	006-37,29 E	1353	1812.9	
C	Norderney	Fl.Y.4s	53-44,72 N	007-13,65 E	1353	1812.9	
BRKN1	Noordzee	FI(5)Y.20s	53-45,09 N	006-37,42 E	1353	1812.9	
	Borkum Noord	FI(5)Y.20s	53-45,12 N	006-37,31 E	1353	1812.9	
Ness	Molengat	FI(5)Y.20s	53-25,79 N	005-45,53 E		1812.2A	
NAM 14	Western Mud Hole	FI(5)Y.20s	53-33,03 N	003-28,50 E	1632		
BG 1	Western Mud Hole	FI(5)Y.20s	53-53,10 N	003-28,29 E	1632		
	Ems	Fl.Y.4s	53-19,84 N	007-08,68 E	1555	1812.8	
	Ems	Fl.Y.4s	53-19,62 N	007-14,42 E	1555	1812.8	

## Overzicht (P) en (T) berichten / (P) and (T) notices list

Maandelijks opgave van de op Nederlandse kaarten nog van kracht zijnde (P) en (T) berichten.

*Monthly summary of (P) and (T) notices, which are still in force for Dutch charts.*

<b>Kaart / Chart</b>	<b>Int.</b>	<b>BaZ / NL NM</b>	<b>Beschrijving / Description</b>
1014	1043	411(P)/10	ENGELAND. DOGGERS BANK. Platform verwijderd, werkzaamheden nog gaande.
		572(T)/10	NOORDZEE. ENGELAND. DOVER. LOWESTOFT. AIS bakens verwijderd.
1035	1046	465(T)/09	NOORDZEE. BLIGHBANK. Aanleg windpark
		143(P)/10	ENGELAND. EASTCOAST. Windmolenpark in aanbouw.
1037	1045	572(T)/10	NOORDZEE. ENGELAND. DOVER. LOWESTOFT. AIS bakens verwijderd.
		*476(T)/09	NOORDZEE. DUITSE BOCHT. Aanbrengen werkgebied.
		349(T)/10	NOORDZEE. DUITSLAND. WEISE BANK. Betonning tijdelijk opgenomen.
		*545(P)/10	NOORDZEE. Werkzaamheden t.b.v pijpleiding.
110	1473	*554(T)/10	NOORDZEE. DUITSLAND. Meetinstrumenten uitgelegd.
		583(T)/10	NOORDZEE. DUITSLAND. NW HELGOLAND. Schiet en Torpedo oefeningen.
		197(T)/08	BELGIE. AANLOOP WESTERSCHELDE. THORNTON BANK. 4 Card. boeien t.b.v. windfarm.
		*352(T)/10	NOORDZEE. PLATFORM GOEREE. Schietgebied.
		*386(P)/10	NOORDZEE. MIDDELDIEP. MIDDELBANK. Obstructie waargenomen.
116		*523(T)/10	WESTERSCHELDE. OOSTGAT. Explosief gemarkeerd.
		*93(T)/11	NOORDZEE. SLIJKGAT. Baggerwerkzaamheden ivm verondiepingen.
		*68(T)/10	WESTERSCHELDE. OOSTGAT. Aanleg aanlandingspunt.
		*322(T)/10	NADERING WESTERSCHELDE. SCHEUR EN WIELINGENPAS. Anker kettingen verloren.
		*422(T)/10	WESTERSCHELDE. HOOG PLATEN EN PLAAT V. WALSOORDEN Bodemprofiel wijziging.
120	1479	*523(T)/10	WESTERSCHELDE. OOSTGAT. Explosief gemarkeerd.
		*42(T)/11	WESTERSCHELDE. SCHAAR VAN SPIJKERPLAAT. verondieping
		*287(P)/09	WESTERSCHELDE. NAUW VAN BATH. Waarschuwing vooe de scheepvaart.
		*68(T)/10	WESTERSCHELDE. OOSTGAT. Aanleg aanlandingspunt.
		*90(T)/10	WESTERSCHELDE. VAARWATER LANGS HOOFDPLAAT. Zinkerleiding gemarkeerd.
		*422(T)/10	WESTERSCHELDE. HOOG PLATEN EN PLAAT V. WALSOORDEN Bodemprofiel wijziging.
		*423(T)/10	WESTERSCHELDE. KANAAL GENT-TERNEUZEN. Baggerwerkzaamheden.
*483(T)/10	WESTERSCHELDE. PAS VAN TERNEUZEN. Meetinstrumenten uitgelegd.		
		*484(T)/10	WESTERSCHELDE. HONTE. Meetinstrumenten uitgelegd.

		*42(T)/11	WESTERSCHELDE. SCHAAR VAN SPIJKERPLAAT. verondieping
122	1472	*122(T)/10	ROTTERDAM. MAASVLAKTE 2. Baggerwerkzaamheden.
		*352(T)/10	NOORDZEE. PLATFORM GOEREE. Schietgebied.
124	1471	*46(T)/11	NOORDZEE. KIJKDUIN. Verplaatsen boei.
		*354(T)/10	AMSTERDAM. NOORDZEEKANAAL. Betonning uitgelegd.
		*450(T)/10	IJMUIDEN. HARINGHAVEN. Renovatiwerkzaamheden.
		*463(T)/10	AMSTERDAM. NOORDZEEKANAAL. Werkzaamheden 2e Coentunnel.
125	1469	*510(T)/10	AMSTERDAM. AMERIKAHAVEN. Werkzaamheden
		*450(T)/10	IJMUIDEN. HARINGHAVEN. Renovatiwerkzaamheden.
		*590(T)/10	NOORDZEE. NABIJ BERGEN AAN ZEE. Pijpleiding.
126	1468	*46(T)/11	NOORDZEE. KIJKDUIN. Verplaatsen boei.
		*539(T)/10	NOORDZEE. PETTEN. Schietoefeningen.
		*590(T)/10	NOORDZEE. NABIJ BERGEN AAN ZEE. Pijpleiding.
1353	1413	189(T)/10	NOORDZEE. GERMAN BIGHT APPR TSS. JADE APPR TSS. Racons buiten werking.
		*554(T)/10	NOORDZEE. DUITSLAND. Meetinstrumenten uitgelegd.
1456		*54(T)/11	WADDENZEE. SCHUITENGAT. Cardinaal uitgelegd ter markering van obstakel.
1458		*59(P)/11	WADDENZEE. SCHIERMONNIKOOG. PLAATGAT. Vooraankondiging.
1460	1461	365(T)/09	DUITSLAND. EEMS. HUBERTGAT. Kabelreparatie.
		532(T)/09	NOORDZEE. OSTEREMS. SCHUITEN-SAND. Blootgespoelde kabel.
		*380(T)/10	WADDENZEE. VAARWATER WESTEREEMS EN RANDZELGAT. Waarschuwing voor de Scheepvaart.
1546	1470	39(P)/11	DUITSLAND. EEMS. FISCHERBALJE. Obstructie.
		*347(P)/09	WADDENZEE. TEXELSTROOM. VAARWATER OVER DE BOLLEN. Vaarwaterwijziging.
1555	1462	251(T)/09	DUITSLAND. EEMS. EMDEN. NESSLERLANDER SCHLEUSE. Sluis gestremd.
		*200(T)/10	WADDENZEE. EEMS. BOCHT VAN WATUM. Bloodgelegde gasleiding.
1630	1416	197(T)/08	BELGIE. AANLOOP WESTERSCHELDE. THORNTON BANK. 4 Card. boeien t.b.v. windfarm.
		465(T)/09	NOORDZEE. BLIGHBANK. Aanleg windpark
		*549(T)/09	NOORDZEE. BELGIE. AKKAERT BANK. Oefenmijn uitgelegd.
		*122(T)/10	ROTTERDAM. MAASVLAKTE 2. Baggerwerkzaamheden.
		*352(T)/10	NOORDZEE. PLATFORM GOEREE. Schietgebied.
		363(T)/10	BELGIE. NADERING WESTERSCHELDE. THORNTON ROUTE. Bodemonderzoek.
		*491(T)/10	WESTERSCHELDE. GOOTEBANK. Springtuig waargenomen.
1631	1418	*557(P)/10	NOORDZEE. UK SECTOR. WELLAND GAS FIELD. Ontmanteling platform.
		*84(T)/11	NOORDZEE. WEST VAN HAAKSGRONDEN. Schietoefeningen.
1632	1420	*89(P)/11	NOORDZEE. VLIELAND NORTH TSS. Obstructie waargenomen.

		*91(P)/11	NOORDZEE. WESTERN MUD HOLE. Wrak aangetroffen.
1633	1417	189(T)/10	NOORDZEE. GERMAN BIGHT APPR TSS. JADE APPR TSS. Racons buiten werking.
		*554(T)/10	NOORDZEE. DUITSLAND. Meetinstrumenten uitgelegd.
		*89(P)/11	NOORDZEE. VLIELAND NORTH TSS. Obstructie waargenomen.
2014		*570(T)/10	SURINAME. MONDING VAN DE CORANTIJN RIVIER. Sleepboot gezonken.
2017		461(T)/10	FRANS GUYANA. AANLOOP KOUROU. Vissersschip gezonken.
207	1465	*306(T)/10	ROTTERDAM. BEERKANAAL. Verlegging.
		*56(T)/11	ROTTERDAM. BEERKANAAL. Boei uitgelegd ter markering van ondiepte.
		*58(T)/11	ROTTERDAM. DINTELHAVEN. Afmeerverbod.
208	1466	*71(T)/11	ROTTERDAM. RIJNHAVEN. Versmalling vaarwater ivm bouwwerkzaamheden.
		*72(T)/11	OUDE MAAS. KM RAAI 1001. Verondiepingen geconstateerd.
2218		403(T)/10	SURINAME. COMMEWIJNE RIVIER. Boei C2 voorlopig verwijderd.
		526(T)/10	SURINAME. SURINAMERIVIER. AMSTERDAM - JAGTLUST. civieltechnische werkzaamheden.
2228		424(T)/10	SURINAME. CORANTIJNRIVIER. Verdwenen boei.
1801		197(T)/08	BELGIE. AANLOOP WESTERSCHELDE. THORNTON BANK. 4 Card. boeien t.b.v. windfarm.
		*549(T)/09	NOORDZEE. BELGIE. AKKAERT BANK. Oefenmijn uitgelegd.
		*68(T)/10	WESTERSCHELDE. OOSTGAT. Aanleg aanlandingspunt.
		*90(T)/10	WESTERSCHELDE. VAARWATER LANGS HOOFDPLAAT. Zinkerleiding gemarkeerd.
		*122(T)/10	ROTTERDAM. MAASVLAKTE 2. Baggerwerkzaamheden.
		*236(T)/10	BELGIE. OOSTENDE. Werkzaamheden.
		*246(T)/10	BELGIE. AANLOOP HAVEN OOSTENDE. Minimum gegarandeerde diepte Nieuwe vaargeul.
		*322(T)/10	NADERING WESTERSCHELDE. SCHEUR EN WIELINGENPAS. Anker kettingen verloren.
		*352(T)/10	NOORDZEE. PLATFORM GOEREE. Schietgebied.
		*386(P)/10	NOORDZEE. MIDDELDIEP. MIDDELBANK. Obstructie waargenomen.
		*422(T)/10	WESTERSCHELDE. HOOGHE PLATEN EN PLAAT V. WALSOORDEN Bodemprofiel wijziging.
		*450(T)/10	IJMUIDEN. HARINGHAVEN. Renovatiwerkzaamheden.
		*523(T)/10	WESTERSCHELDE. OOSTGAT. Explosief gemarkeerd.
		*539(T)/10	NOORDZEE. PETTEN. Schietoefeningen.
		576(T)/10	BELGIE. OOSTENDE. Wijzigingen aanloop Oostende.
		*590(T)/10	NOORDZEE. NABIJ BERGEN AAN ZEE. Pijpleiding.
		*42(T)/11	WESTERSCHELDE. SCHAAR VAN SPIJKERPLAAT. verondieping
		*46(T)/11	NOORDZEE. KIJKDUIN. Verplaatsen boei.
		92(T)/11	BELGIE. NIEUWPOORT. Schietoefeningen.
		*93(T)/11	NOORDZEE. SLIJKGAT. Baggerwerkzaamheden ivm verondiepingen.

1803	*287(P)/09	WESTERSCHELDE. NAUW VAN BATH. Waarschuwing vooe de scheepvaart.
	328(T)/09	BELGIE. BENEDEN SCHELDE. SCHAAR VAN OUDEN DOEL. Aanmeerpalen.
	*68(T)/10	WESTERSCHELDE. OOSTGAT. Aanleg aanlandingspunt.
	*90(T)/10	WESTERSCHELDE. VAARWATER LANGS HOOFDPLAAT. Zinkerleiding gemarkeerd.
	167(T)/10	WESTERSCHELDE. ANTWERPEN. Werkzaamheden aan Current Defl. Wall.
	375(T)/10	HAVEN ANTWERPEN. GRAANDOK. Toegangsverbod wegens dempingswerken.
	421(T)/10	WESTERSCHELDE. BALLASTPLAAT. Aanleggen leiding.
	*422(T)/10	WESTERSCHELDE. HOOGHE PLATEN EN PLAAT V. WALSOORDEN Bodemprofiel wijziging.
	*423(T)/10	WESTERSCHELDE. KANAAL GENT-TERNEUZEN. Baggerwerkzaamheden.
	*483(T)/10	WESTERSCHELDE. PAS VAN TERNEUZEN. Meetinstrumenten uitgelegd.
	*484(T)/10	WESTERSCHELDE. HONTE. Meetinstrumenten uitgelegd.
	494(T)/10	BELGIE. SCHULDOK. KANAALDOK B1. Werkzaamheden Kanaaldok B1.
	*523(T)/10	WESTERSCHELDE. OOSTGAT. Explosief gemarkeerd.
	536(T)/10	BELGIE. ANTWERPEN. Sluis gestremd i.v.m. renovatiewerkzaamheden.
	*42(T)/11	WESTERSCHELDE. SCHAAR VAN SPIJKERPLAAT. verondieping
	*85(T)/11	KANAAL DOOR WALCHEREN. Kanaalpeilverlaging.
1805	*85(T)/11	KANAAL DOOR WALCHEREN. Kanaalpeilverlaging.
1809	*306(T)/10	ROTTERDAM. BEERKANAAL. Verlegging.
	*56(T)/11	ROTTERDAM. BEERKANAAL. Boei uitgelegd ter markering van ondiepte.
	*58(T)/11	ROTTERDAM. DINTELHAVEN. Afmeerverbod.
	*71(T)/11	ROTTERDAM. RIJNHAVEN. Versmalling vaarwater ivm bouwwerkzaamheden.
	*72(T)/11	OUDE MAAS. KM RAAI 1001. Verondiepingen geconstateerd.
1810	439(T)/08	IJSSELMEER. HAVEN INGANG URK. Markering i.v.m. ondiepte.
	*93(T)/09	IJSSELMEER. Betonning uitgelegd i.v.m. werkgebied.
	*60(T)/10	IJSSELMEER. MARKERMEER. MUIDEN. Geleidelicht gedoofd.
	*353(P)/10	IJSSELMEER. DRONTERMEER. Betonning uitgelegd t.b.v. baggerwerkzaamheden.
	*354(T)/10	AMSTERDAM. NOORDZEEKANAAL. Betonning uitgelegd.
	*370(T)/10	IJSSELMEER. MEDEMBLIK. Werkbetonning tijdelijk uitgelegd.
	*460(T)/10	IJSSELMEER. BREEZANDDIJK. Schietoefeningen.
	*463(T)/10	AMSTERDAM. NOORDZEEKANAAL. Werkzaamheden 2e Coentunnel.
	*470(T)/10	LELYSTAD. HOUTRIBSLUIZEN. Stremming Houtribsluizen.
	*73(T)/11	IJSSELMEER. KETELMEER. Betonning uitgelegd

		t.b.v. baggergebied.
1811	*485(T)/09	WADDENZEE. KABEL EN PIJPLEIDINGGEBIED VINGEGAT. Blootgelegde gasleiding.
	*555(T)/09	WADDENZEE. VLIELAND. LANGE GAT. Blootgelegde gasleiding.
	*419(T)/10	WADDENZEE. TERSCHELLINGER WAD. Obstructie aangetroffen
	*549(T)/10	WADDENZEE. WESTGAT AMELAND. Tijdelijke betonning t.b.v. Zandsuppleties.
	*54(T)/11	WADDENZEE. SCHUITENGAT. Cardinaal uitgelegd ter markering van obstakel.
1812	251(T)/09	DUITSLAND. EEMS. EMDEN. NESSLERLANDER SCHLEUSE. Sluis gestremd.
	365(T)/09	DUITSLAND. EEMS. HUBERTGAT. Kabelreparatie.
	*480(T)/09	WADDENZEE. AMELAND. ZUIDER SPRUIT. Blootgespoelde gasleiding.
	532(T)/09	NOORDZEE. OSTEREMS. SCHUITEN-SAND. Blootgespoelde kabel.
	*196(T)/10	WADDENZEE. LAUWERSMEER. Obstructie.
	*200(T)/10	WADDENZEE. EEMS. BOCHT VAN WATUM. Blootgelegde gasleiding.
	*201(T)/10	WADDENZEE. EEMSWADJE. Obstructie.
	*203(T)/10	WADDENZEE. DOLLARD. BUITEN A. Obstructies
	*380(T)/10	WADDENZEE. VAARWATER WESTEREEMS EN RANDZELGAT. Waarschuwing voor de Scheepvaart.
	*569(T)/10	WADDENZEE. MARNEWAARD. Schietoefeningen
	39(P)/11	DUITSLAND. EEMS. FISCHERBALJE. Obstructie.
	*59(P)/11	WADDENZEE. SCHIERMONNIKOOG. PLAATGAT. Vooraankondiging.

ILLU\_SECTORLIGHT\_Y2011\_BAZ86

