



Koninklijke Marine

# BaZ | 2011

## 7 | BAZ 79-84

Berichten aan Zeevarenden  
Netherlands Notice to Mariners



Netherlands Hydrographic Office			
BaZ	038/11	1/1	NL Chart
Previous Baz	580/10		Weekly

51-26.00 N  
003-20.00 E

Carolusbankje

move  
↓

insert →

136<sup>e</sup> jaargang 17-2-2011

Dienst der Hydrografie

## AGENTEN VOOR VERKOOP VAN NEDERLANDSE HYDROGRAFISCHE PUBLICATIES

(Chart agents and supply of Netherlands Notices to Mariners (BaZ))

De Berichten aan Zeevarenden (BaZ) verschijnen wekelijks en zijn te verkrijgen:

- als printversie (PDF) via internet [www.hydro.nl](http://www.hydro.nl)
- via de Database [www.hydro.nl/pgs/baz\\_main\\_nl.htm](http://www.hydro.nl/pgs/baz_main_nl.htm)
- als boekje (tegen betaling) bij een aantal A-agenten.

De catalogus is ook gepubliceerd op [www.hydro.nl](http://www.hydro.nl).

### A-agenten: (bijgewerkte kaarten)

- Amsterdam: **Datema Amsterdam**, Prins Hendrikkade 176/50, 1011 TC Amsterdam,  
Tel +31 (0)20 - 4277727; Fax. +31 (0)20 - 4279566;  
*Internetpagina: [www.datema-Amsterdam.nl](http://www.datema-Amsterdam.nl) ; e-mail: [datema-amsterdam@planet.nl](mailto:datema-amsterdam@planet.nl)*
- Amsterdam: **L.J. Harri BV**, Prins Hendrikkade 94/95 "Schreierstoren", 1012 AE Amsterdam,  
Tel. +31 (0)20 - 6248052; Fax. +31 (0)20 - 6258086;  
*Internetpagina: [www.ljharri.nl](http://www.ljharri.nl) ; e-mail: [ljharri@xs4all.nl](mailto:ljharri@xs4all.nl)*
- Delfzijl: **Datema Delfzijl BV**, Zeesluizen 8, 9936 HX Delfzijl,  
Tel. +31 (0)596 - 635252; Fax. +31 (0)596 - 615245;  
*Internetpagina: [www.datema.nl](http://www.datema.nl) ; e-mail: [delfzijl@datema.nl](mailto:delfzijl@datema.nl)*  
**Davids Maritime**, Landstraat 3, 9934 BG Delfzijl,  
Tel: +31 (0)596 - 634870; Fax: +31 (0) 596 - 634827  
*Internetpagina: [www.davids-maritime.nl](http://www.davids-maritime.nl) ; e-mail: [info@davids-maritime.nl](mailto:info@davids-maritime.nl)*
- Rotterdam **Kelvin Hughes Netherlands BV**, Klompenmakerstraat 64, 3194 DE Hoogvliet,  
Tel. +31 (0)10 - 4167622; Fax. +31 (0)10 - 4167218;  
*Internetpagina: [www.kelvinhughes.com](http://www.kelvinhughes.com) ; e-mail: [nlsales@kelvinhughes.nl](mailto:nlsales@kelvinhughes.nl)*  
**Datema Rotterdam**, Galvanistraat 148, 3029 AD Rotterdam,  
Tel. +31 (0)10 - 4366188; Fax. +31 (0)10 - 4365511 ; e-mail: [rotterdam@datema.nl](mailto:rotterdam@datema.nl)  
**Harri Trading BV**, Van Weerden Poelmanweg 4, 3088 EB Rotterdam,  
Tel. +31 (0)10 - 4290333; Fax. +31 (0)10 - 4282324;  
*Internetpagina: [www.harritrading.nl](http://www.harritrading.nl) ; e-mail: [info@harritrading.nl](mailto:info@harritrading.nl)*
- Antwerpen: **Bogerd/Martin & Co.**, Oude Leeuwenrui 37, 2000 Antwerpen,  
Tel. +32 (0)32134170; Fax. +32 (0)32326167;  
*Internetpagina: [www.martin.be](http://www.martin.be) ; e-mail: [sales@martin.be](mailto:sales@martin.be)*
- Hamburg: **HanseNautic GmbH**, Herrengraben 31, D-20459 Hamburg,  
Tel. +49 (0)403748420; Fax. +49 (0)4037484242;  
*Internetpagina: [www.hansenautic.de](http://www.hansenautic.de) ; e-mail: [info@hansenautic.de](mailto:info@hansenautic.de)*
- Bremen: **"Seekarte" Kpt. A. Dammeyer**, Korffsdeich 3, D-28217 Bremen,  
Tel. +49 (0)421395051; Fax. +49 (0)4213962235;  
*Internetpagina: [www.seekarten.com](http://www.seekarten.com) e-mail: [seekarte@seekarte.de](mailto:seekarte@seekarte.de)*
- London: **Kelvin Hughes**, New North Road, Hainault, Ilford, Essex IG6 2UR  
Tel. +44 (0)20 8502 6887; Fax.+44 (0)20 8559 8535;  
*e-mail: [cams@kelvinhughes.co.uk](mailto:cams@kelvinhughes.co.uk)*

### B-agenten:

- Den Haag: **Koninklijke Nederlandse Toeristenbond ANWB**, Wassenaarseweg 220, 2596 EC Den Haag, Tel. +31 (0)70 - 3147147; en bijkantoren; *Internetpagina : [www.anwb.nl](http://www.anwb.nl)*
- Scheveningen: **Vrolijk Watersport Scheveningen**, Treilerweg 65, 2583 DB Scheveningen,  
Tel: +31 (0) 70 - 4168282, Fax: +31 (0) 70 - 3060497,  
*internetpagina: [www.vrolijk.nl](http://www.vrolijk.nl) ; e-mail : [winkel@vrolijk.nl](mailto:winkel@vrolijk.nl) ;*
- Antwerpen: **Firma U.V.O.**, Napoleonskaai 3-7, 2000 Antwerpen,  
Tel. +32 - (0)32331330; Fax +32- (0)32330551;  
*Internetpagina: [www.uvoyachtinting.be](http://www.uvoyachtinting.be) ; e-mail: [uvoyachting@scarlet.be](mailto:uvoyachting@scarlet.be)*
- St Ives: **Imray Laurie Norie & Wilson Ltd**, Wych House, The Broadway, St Ives, Huntingdon, Cambridgeshire PE17 4BT, Tel. +44 - (0)1480 - 462114; Fax. +44 - (0)1480 - 496109  
*Internetpagina: [www.imray.com](http://www.imray.com) ; e-mail: [ilnw@imray.com](mailto:ilnw@imray.com)*
- Bielefeld: **Delius Klasing Verlag GMBH**, Kammerratsheide 30a, Postfach 101671, D-33609 Bielefeld, Tel: +49 (0) 521 - 559000; Fax. +49 (0)521 - 559113;  
*internetpagina: [www.delius-klasing.de](http://www.delius-klasing.de) ; e-mail: [info@delius-klasing.de](mailto:info@delius-klasing.de)*

### C-agent:

- St. Maarten: **Budget Marine**, P.O.Box 434; Philipsburg, Tel. 599 - 5443134; Fax 599 - 5444409

## Voorwoord

- Overeenkomstig SOLAS-bepalingen dienen de officieel uitgegeven zeekaarten en boekwerken met Berichten aan Zeevarenden (BaZ) bijgewerkt te worden. Algemene richtlijnen voor het gebruik van BaZ staan beschreven in de jaarlijkse BaZ 3 in weekeditie 1, British Admiralty NP 100 (Mariner's Handbook) en NP 294 (How to correct your charts the Admiralty way).
- Berichten aan Zeevarenden hebben alleen betrekking op Nederlandse kaarten en hydrografische publicaties. Berichten van toepassing op buitenlands gebied op Nederlandse kaarten worden overgenomen van de hydrografische dienst van het betreffende land. Berichten bevatten algemene mededelingen, correcties op kaarten of boeken, voorlopige (P) of tijdelijke (T) berichten of een overzicht.
- Gegevens die ten grondslag liggen aan berichten worden waar nodig kartografisch gegeneraliseerd. De berichten zijn alleen bedoeld om de publicaties genoemd in het bericht te kunnen corrigeren.
- Posities worden vermeld in het referentiestelsel (geodetisch datum) dat overeenkomt met dat van de betrokken kaart. Het referentiestelsel is altijd op de kaart vermeld. Onjuiste interpretatie van de referentiestelsels kan leiden tot positiefouten van enkele honderden meters.
- Richtingen, peilingen, geleidelijnen en lichtsectoren worden rechtwijzend gegeven, in graden, gerekend vanuit zee.
- Diepten en hoogten worden gegeven in dezelfde eenheid en herleid tot hetzelfde referentievlak als gebruikt in de betrokken kaart.
- Nadruk van de berichten is toegestaan mits volledig, ongewijzigd en met bronvermelding.
- De Chef der Hydrografie verzoekt u dringend vermoede of nieuwe gevaren en onjuistheden in publicaties te melden.

## De Chef der Hydrografie

Van der Burchlaan 31 (gebouw 32), Postbus 90701, 2509 LS Den Haag,  
tel. +31 (0)70 3162817, fax. +31 (0)70 3162843, internetpagina: [www.hydro.nl](http://www.hydro.nl) ; e-mail ; [baz@hydro.nl](mailto:baz@hydro.nl)

## **Preface**

- *In accordance with SOLAS-regulations official published nautical charts and books have to be kept*
- *corrected by means of Notices to Mariners (NL NM). General guidelines for the use of NL NM are described in the annual NL NM 3 in weekly edition 1, British Admiralty NP 100 (The Mariner's Handbook) and NP 294 (How to keep your Admiralty charts up-to-date).*
- *Netherlands Notices to Mariners are only applicable for Netherlands nautical charts and hydrographic publications. Notices concerning foreign waters on Netherlands charts are adopted from the hydrographic service of that specific country. Notices contain general announcements, corrections for charts or books, preliminary (P) or temporary (T) notices or a summary.*
- *Data on which the notices are based are if necessary cartographically generalized. The notices are meant only to correct the publications that are stated in the notice.*
- *Positions are given in the reference system (geodetic datum) that corresponds with that of the relevant chart. The reference system is always printed on the chart. Incorrect interpretation of the reference system can lead to errors in the position of several hundreds of metres.*
- *Directions, bearings, leading lines and light sectors are true, in degrees, reckoned from seawards.*
- *Depths and heights are given in the same unit and are reduced to the same reference level as used in the relevant chart.*
- *Reprinting of the notices is allowed if complete, unchanged and with acknowledgement.*
- *The Hydrographer of the Netherlands Navy urges you strongly to report suspected or new dangers and errors in publications.*

## Hydrographer of the Netherlands Navy

Van der Burchlaan 31, P.O. Box 90701, 2509 LS Den Haag, tel. +31 (0)70 3162817 ;  
fax. +31 (0)70 3162843, Internetpage: [www.hydro.nl](http://www.hydro.nl) ; e-mail ; [baz@hydro.nl](mailto:baz@hydro.nl)

## Inhoudsopgave

Kruisverwijzing / <i>Cross reference</i> .....	4
Algemene berichten / <i>General notices</i> .....	4
Berichten Zeekaarten / <i>Notices Nautical charts</i> .....	5
Berichten 1800 serie kaarten / <i>Notices 1800 series charts</i> .....	8
Berichten Hydrografische publicaties / <i>Notices Hydrographic publications</i> .....	9
Overzicht booreilanden / <i>Rig list</i> .....	11
Meetinstrumenten lijst / <i>Measuring instruments list</i> .....	12

## Kruisverwijzing / *Cross reference*

In de hoofdstukken Zeekaarten, 1800 serie kaarten en Hydrografische publicaties van dit document zijn de Berichten aan Zeevarenden gerangschikt op BaZ-nummer. Onderstaand overzicht toont deze berichten per kaartnummer en het nummer van de hydrografische publicatie.

*In the Nautical charts, 1800 series charts and Hydrographic publications sections of this document the Notices to Mariners are sorted by NL NM-number. The overview below displays these notices sorted by chart and hydrographic publication number.*

### **Zeekaarten / *Nautical Charts***

<b>Kaart / <i>Chart</i></b>	<b>BaZ / <i>NL NM</i></b>	
1035	*80/11	79/11
110	*83/11	
126	*80/11	
1631	*84(T)/11	*80/11
207	*81/11	

### **1800 serie kaarten / *1800 series charts***

<b>Kaart / <i>Chart</i></b>	<b>BaZ / <i>NL NM</i></b>
1801	82/11
1809	*81/11

### **Hydrografische publicaties/ *Hydrographic publications***

<b>Publication</b>	<b>BaZ / <i>NL NM</i></b>
HP 39	*80/11

## **Algemene berichten / *General notices***

**NIL**

## Berichten Zeekaarten / Notices Nautical charts

### 79/11 BELGIE. NOORDZEE. BLYHBANK WINDMOLENPARK.

Kaart / Chart	Int. / Int.	Vorig BaZ / Prev. NL NM	Uitgave / Edition	Itemnr. / Itemno.
1035	1046	78/11	Jul 2008	1

- 1** Enkel bepaalde exemplaren:  
Correctie op BaZ 78/11 (Weekly 6):

Wijzig in punt 3 (kaart 1035), De volgende posities:

- a. 51-41,35 N 003-50,94 E in 51-41,35 N 002-50,94 E;  
b. 51-41,68 N 003-49,04 E in 51-41,68 N 002-49,04 E.

*Certain copies only:*

*Correction on NL NtM 78/11 (Weekly 6):*

*Change in point 3 (chart 1035), the following positions:*

- a. 51-41,35 N 003-50,94 E in 51-41,35 N 002-50,94 E;  
b. 51-41,68 N 003-49,04 E in 51-41,68 N 002-49,04 E.

**Bron / Source:** Oostende/BAZ 3/63/11; BDS 235/11.

### \*80/11 WADDENZEE. OFF VLIELAND. OFF TEXEL.

Annuleert BaZ/Cancels NL NM: \*506(P)/10

Kaart / Chart	Int. / Int.	Vorig BaZ / Prev. NL NM	Uitgave / Edition	Itemnr. / Itemno.
1035	1046	79/11	Jul 2008	1, 5
126	1468	548/10	Aug 2007	4, 6, 8, 9
1631	1418	47/11	Dec 2010	2, 3, 4, 5, 7, 8, 9

- 1** Schrappen  
Delete van / from 53-03,77 N 004-15,39 E



- 2** Schrappen  
Delete van / from 52-59,41 N 004-17,44 E



- 3** Schrappen  
Delete van / from 52-49,41 N 004-05,01 E












- 4** Verander  
Change op / at 53-03,77 N 004-15,39 E



in / into



<u>5</u>	Verander Change	<i>Well</i> 	op / at	52-54,02 N 004-08,38 E
	in / into	<i>Well</i> 		
<u>6</u>	Verander Change	<i>Wk</i> 	op / at	52-59,41 N 004-17,44 E
	in / into			
<u>7</u>	Verander Change	<i>Wk</i> 	op / at	52-52,17 N 004-06,38 E
	in / into			
<u>8</u>	Verander Change	<i>Obstn</i> 	op / at	53-06,37 N 004-22,91 E
	in / into	<i>Obstn</i> 		
<u>9</u>	Aanbrengen Insert	<i>Obstn</i> 	op / at	53-02,87 N 004-18,21 E

**Bron / Source:** Hr.Ms. Luymes HY10310; BDS 2623/10.

---

**\*81/11** ROTTERDAM. NIEUWE WATERWEG.

Annuleert BaZ/Cancels NL NM: \*547(T)/10

<b>Kaart / Chart</b>	<b>Int. / Int.</b>	<b>Vorig BaZ / Prev. NL NM</b>	<b>Uitgave / Edition</b>	<b>Itemnr. / Itemno.</b>
207.A	1465	75/11	Mrt 2010	1

**1** Het boven genoemde T-bericht is opgeheven.

*The above mentioned T-notice is cancelled.*

**Bron / Source:** Berna/DNZ/Den Helder 09/11; BDS 263/11.

---

**\*83/11** NOORDZEE. MAASVLAKTE 2.

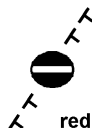
<b>Kaart / Chart</b>	<b>Int. / Int.</b>	<b>Vorig BaZ / Prev. NL NM</b>	<b>Uitgave / Edition</b>	<b>Itemnr. / Itemno.</b>
110	1473	78/11	Apr 2009	1, 2

**1** Schrappen  
*Delete*



van / from 51-58,44 N 003-57,40 E  
51-56,90 N 003-57,01 E

**2** Aanbrengen  
*Insert*



op / at 51-58,44 N 003-57,63 E  
51-56,90 N 003-57,01 E

**Bron / Source:** Berna/DNZ/Vlissingen 3/11; BDS 61/11.

---

**\*84(T)/11** NOORDZEE. WEST VAN HAAKSGRONDEN.

<b>Kaart / Chart</b>	<b>Int. / Int.</b>	<b>Itemnr. / Itemno.</b>
1631	1418	1

**1** Schietoefeningen in gebied Haaksgronden (EHD41) worden gehouden tussen 12:00 en 14:00 lokale tijd op:

- a. 23 februari 2011;
- b. 24 februari 2011.

Scheepvaart wordt verzocht ruime afstand te bewaren.  
Zie voor meer informatie NL. BaZ: 33 van week 1 (zie [www.hydro.nl](http://www.hydro.nl)).

*Firing exercises in area Haaksgronden (EHD41) will be held between 12:00 and 14:00 local time at:*

- a. 23 February 2011;*
- b. 24 February 2011.*

*Shipping is requested to give a wide berth.  
For more information see NL. NtM: 33 of weekly 1 (see [www.hydro.nl](http://www.hydro.nl)).*

**Bron / Source:** Ministerie van Defensie; BDS 296/11.

---

## Berichten 1800 serie kaarten / Notices 1800 series charts

---

### \*81/11 ROTTERDAM. NIEUWE WATERWEG.

Annuleert BaZ/Cancels NL NM: \*547(T)/10

Kaart / Chart	Int. / Int.	Vorig BaZ / Prev. NL NM	Uitgave / Edition	Itemnr. / Itemno.
1809.3	n.a.	75/11	Apr 2010	1

1 Het boven genoemde T-bericht is opgeheven.

*The above mentioned T-notice is cancelled.*

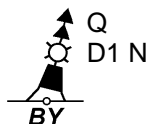
**Bron / Source:** Berna/DNZ/Den Helder 09/11; BDS 263/11.

---

### 82/11 BELGIE. KWINTE BANK.

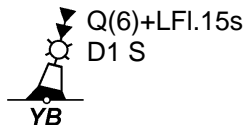
Kaart / Chart	Int. / Int.	Vorig BaZ / Prev. NL NM	Uitgave / Edition	Itemnr. / Itemno.
1801.2	n.a.	78/11	Apr 2010	1, 2, 3

1 Aanbrengen  
*Insert*




op / at 51-13,95 N 002-38,25 E

2 Aanbrengen  
*Insert*



op / at 51-13,60 N 002-38,31 E

3 Aanbrengen  
*Insert*



op / at 51-13,77 N 002-38,06 E

**Bron / Source:** Oostende/BAZ 3/61/11; BDS 234/11.

---

## Berichten Hydrografische publicaties / Notices Hydrographic publications

---

**\*80/11** WADDENZEE. OFF VLIELAND. OFF TEXEL.

Annuleert BaZ/Cancels NL NM: \*506(P)/10

### Publicatie / Publication

HP 39 Wrakkenregister

Vorig BaZ / prev. NL NM

74/11

Itemnr. / Itemno.

10, 11, 12, 13, 14,  
15

**10** Verander  
Change



Q04 - 2333 - op / at  
p109.

52-49,40 N 004-05,00 E

in / into



**11** Verander  
Change



L16 - 892 - op / at  
Activ - p38.

53-03,80 N 004-15,40 E

in / into



**12** Verander  
Change



Q01 - 722 - op / at  
p100.

52-59,40 N 004-17,40 E

in / into



**13** Verander  
Change



Q01 - 3038 - op / at  
p101.

52-52,20 N 004-06,40 E

in / into



**14** Verander  
Change



L17 - 3049 - op / at  
p41.

53-06,40 N 004-22,90 E

in / into



**15** Aanbrengen  
*Insert*

**Obstn**



L16 - 3700 - op / at  
p39.

53-02,90 N 004-18,20 E

**Bron / Source:** Hr.Ms. Luymes HY10310; BDS 2623/10.

---

**Overzicht booreilanden / Rig list**

17-2-2011

Overzicht van booreilanden werkzaam in de Noordzee. De opgegeven posities zijn in WGS 84. Geplaatste booreilanden hebben een veiligheidszone van 500m (0,27 M). Alleen de meest grootschalige Nederlandse kaart wordt genoemd.

*Summary of rigs employed in the North Sea. The positions given are in WGS 84. Rigs are protected by a 500 m (0,27 M) safety zone. Only the largest scale chart (Dutch) is quoted.*

**N** Nieuw / *New*  
**V** Verwijderd / *Deleted*  
**G** Gewijzigd / *Changed*

	<b>Naam</b> <b>Name</b>	<b>Positie</b> <b>Position</b>	
	Energy Enhancer	52-59,90 N	002-41,00 E
<b>G</b>	Seafox 2	53-31,55 N	004-06,55 E
	GSF Labrador	54-02,10 N	000-27,40 E
	Noble Ronald Hope	54-10,00 N	003-06,20 E
	Ensco 72	54-34,30 N	000-30,90 E
<b>V</b>	Noble Scott Marks	54-59,13 N	004-54,00 E
	Maersk Giant	56-22,90 N	004-14,20 E
	Ocean Princess	56-34,80 N	002-30,40 E
	GSF Galaxy 2	56-48,30 N	000-46,10 E
	Rowan Gorilla 6	56-54,90 N	002-24,00 E
	Rowan Gorilla 5	56-57,60 N	001-48,40 E
	Maersk Gallant	57-02,40 N	003-17,10 E
	Sedco 711	57-10,20 N	002-15,60 E
	Ensco 101	57-11,10 N	001-54,80 E
	Ocean Nomad	57-58,70 N	001-51,70 E
	Stena Spey	58-01,60 N	001-06,60 E
	Byford Dolphin	58-14,30 N	001-34,30 E
	Sedco 704	58-25,20 N	000-32,90 W
	West Epsilon	58-25,40 N	001-43,40 E
	Ocean Vanguard	58-34,10 N	001-42,20 E
	Transocean Leader	58-37,80 N	001-24,40 E
	West Alpha	58-44,30 N	003-55,60 E
	JW McLean	58-45,80 N	001-13,00 E
	Bredford Dolphin	58-52,40 N	002-15,70 E
	Songa Delta	59-03,90 N	001-45,30 E
	West Phoenix	59-09,70 N	001-36,90 E
	Transocean Winner	59-16,60 N	001-55,60 E
<b>G</b>	Noble Ton van Langeveld.	59-28,00 N	000-18,40 E
	GSF Arctic 3	59-31,90 N	001-24,40 E
	Songa Dee	59-35,20 N	002-05,20 E
<b>N</b>	Noble Piet van Ede	53-27,33 N	003-54,21 E
<b>N</b>	Noble Linda Bossler	52-11,50 N	004-08,20 E

**Bron /Source: Navarea: 1 t/m 35 WZ t/m : 218**

Overzicht van tijdelijke meetinstrumenten in het Nederlands zeegebied, binnenwateren en aangrenzend buitenlands gebied. Scheepvaart wordt verzocht niet te vissen noch te ankeren in de nabijheid van deze posities en op ruime afstand te passeren. Alleen de meest grootschalige kaart wordt genoemd.

*Summary of temporary measuring instruments in the Netherlands sea area, inland waters and adjacent foreign waters. Shipping is requested not to fish nor anchor near these positions and to give a wide berth. Only the largest scale chart is quoted.*

**N Nieuw / New**

**V Verwijderd / Deleted**

**G Gewijzigd / Changed**

	<b>Naam Name</b>	<b>Vaarwater Waters</b>	<b>Licht Light</b>	<b>Positie Position</b>		<b>Kaart Chart</b>	<b>1800 Serie 1800 Serie</b>	
	MT-1	Oostende	Fl.Y.3s	51-14,86 N	002-55,63 E		1801.2	1801.3
		Haven Zeebrugge	Fl(5)Y.20s	51-21,34 N	003-11,57 E	116	1801.3	
	32	Zeebrugge	Fl(5)Y.20s	51-21,41 N	003-10,27 E	116	1801.3B	
	HD 29	Zeebrugge	Fl(5)Y.20s	51-21,46 N	003-10,24 E	116	1801.3B	
	A962	Wielingenpas	Fl(5)Y.20s	51-21,49 N	003-07,19 E	116	1801.3	
	PVT	Terneuzen	Fl(5)Y.20s	51-21,49 N	003-44,70 E	120	1803.3	
	12	Westerschelde	Fl(5)Y.20s	51-21,59 N	003-07,19 E	116	1801.3	
		Westerschelde	Fl(5)Y.20s	51-21,66 N	003-06,89 E	116	1801.3	
	OVVA	Valkenisse	Fl(5)Y.20s	51-22,24 N	004-08,21 E	116	1801.3	
	OVHW	Hansweert	Fl(5)Y.20s	51-22,52 N	003-55,05 E	120	1803.3	
	VH1	Westerschelde	Fl.Y.5s	51-22,58 N	003-10,94 E	116	1801.3	
		Westhinder	Fl(5)Y.20s	51-23,33 N	002-26,90 E	1630		
	MP 12	Zuidergat	Unlit	51-24,98 N	004-00,95 E	120	1803.3	1803.4
	MP 13	Zuidergat	Unlit	51-25,31 N	004-01,21 E	120	1803.3	1803.4
	MP 14	Zuidergat	Unlit	51-25,36 N	004-00,77 E	120	1803.3	1803.4
	HNTE	Honte	Fl(5)Y.20s	51-26,50 N	003-41,18 E	120G	1801.4	1803.2
	MP-ADCP	Sardijngemaal	Fl(5)Y.20s	51-26,83 N	003-33,50 E	116/120		
	MP-VLBV	Sardijngemaal	Fl(5)Y.20s	51-26,80 N	003-33,46 E	116/120		
	E3FAB	Westerschelde	Fl(5)Y.20s	51-37,08 N	002-53,39 E	1630		
	E2FAB	Westerschelde	Fl(5)Y.20s	51-37,24 N	002-53,78 E	1630		
	SCHB	Schouwenbank	Fl(5)Y.20s	51-44,60 N	003-18,40 E	110	1801.5	
	SCB 2	Schouwenbank	Fl(5)Y.20s	51-44,63 N	003-18,37 E	110	1801.5	
		Noordhinder	Fl(5)Y.20s	51-44,75 N	002-29,55 E	110	1801.5	1801.6
		Noordhinder	Fl(5)Y.20s	51-44,75 N	002-29,35 E	110	1801.5	1801.6
		Lowestoft	Unlit	52-08,57 N	002-30,29 E	1630		
		Lowestoft	Fl(5)Y.20s	52-18,32 N	002-28,30 E	1630		
		Lowestoft	Unlit	52-18,64 N	002-27,58 E	1630		
	Meet IJM	IJmuiden	VQ(9)10s	52-28,09 N	004-32,33 E	124A	1801.8	1801.9
		Lowestoft	Fl(5)Y.20s	52-45,79 N	002-58,04 E	1631		
	MZW 1	Malzwin	Fl(5)Y.20s	52-59,67 N	004-57,28 E		1811.3	
	BRZ 1	Breezanddijk	Fl(5)Y.20s	53-00,80 N	005-11,31 E		1810.4	1811.3
	KWZ 1	Doove Balg	Fl(5)Y.20s	53-03,96 N	005-17,16 E		1811.3	
	BRS 1	Binnen Breesem	Fl(5)Y.20s	53-06,96 N	005-02,53 E		1811.7	

	<b>Naam Name</b>	<b>Vaarwater Waters</b>	<b>Licht Light</b>	<b>Positie Position</b>		<b>Kaart Chart</b>	<b>1800 Serie 1800 Serie</b>	
	PNG 1	Blauwe Slenk	FI(5)Y.20s	53-14,61 N	005-11,49 E	1456	1811.4	1811.9
	AZB 61	Waddenzee	FI(5)Y.20s	53-19,15 N	005-34,57 E	1633	1811.6	
	STMO 1	Stortemelk	FI(5)Y.20s	53-19,28 N	005-06,13 E	1456	1811.4	1811.5E
	STM 1	Stortemelk	FI(5)Y.20s	53-19,37 N	004-59,73 E	1456	1811.4	
	BVWZ 1	Bocht van Watum	FI(5)Y.20s	53-19,32 N	006-59,13 E	1555	1812.7	
	AZB 51	Waddenzee	FI(5)Y.20s	53-21,28 N	005-34,95 E	1353	1811.6	
	AZB 62	Waddenzee	FI(5)Y.20s	53-22,39 N	005-46,16 E	1458	1812.2	
	AZB 41	Oosterom	FI(5)Y.20s	53-23,44 N	005-35,68 E	1458	1811.6	
	AZB 52	Waddenzee	FI(5)Y.20s	53-23,49 N	005-41,80 E	1458	1811.6	1812.2
	WRW 1	Wierummerwad	FI(5)Y.20s	53-24,46 N	006-03,83 E	1458	1812.3	
	BVWN 1	Bocht van Watum	FI(5)Y.20s	53-24,52 N	006-53,01 E	1555	1812.7	
	AZB 42	Ameland	FI(5)Y.20s	53-25,46 N	005-38,19 E	1458	1811.6	1812.2
	AZB 31	Ameland	FI(5)Y.20s	53-26,93 N	005-35,37 E	1458	1811.6	
	AZB 32	Ameland	FI(5)Y.20s	53-27,02 N	005-36,34 E	1458	1811.6	
	PWB 1	Pieterburenwad	FI(5)Y.20s	53-27,42 N	006-27,18 E	1460	1812.5	
	AZB 22	Bornrif	FI(5)Y.20s	53-29,09 N	005-37,42 E	1458	1811.6	
	AZB 21	Bornrif	FI(5)Y.20s	53-29,09 N	005-34,35 E	1458	1811.6	
	OWEZ	Oude Westereems	FI(5)Y.20s	53-29,29 N	006-43,57 E	1460	1812.6	
		Emshorn	FI.Y.4s	53-30,32 N	006-52,92 E	1460	1812.6	
		Emshorn	Unlit	53-30,37 N	006-53,00 E	1460	1812.6	
		Eems	Unlit	53-30,38 N	006-53,15 E	1460	1812.6	
	OWEN	Oude Westereems	FI(5)Y.20s	53-30,82 N	006-40,62 E	1460	1812.6	
	AZB 11	Bornrif	FI(5)Y.20s	53-31,85 N	005-28,64 E	1458	1811.10	
	AZB 12	Bornrif	FI(5)Y.20s	53-32,51 N	005-39,57 E	1458	1811.10	
	RZGN 1	Randzelgat	FI(5)Y.20s	53-34,25 N	006-37,94 E	1460	1812.6	1812.9
	Meet	Westereems	FI(5)Y.20s	53-34,31 N	006-37,95 E	1460	1812.6	1812.9
		Borkum Zuid	FI.Y.4s	53-34,62 N	006-39,64 E	1460	1812.6	
	WEW 1	Westereems	FI(5)Y.20s	53-37,20 N	006-22,12 E	1460	1812.9	
	WEO 1	Westereems	FI(5)Y.20s	53-37,22 N	006-31,31 E	1460	1812.9	
	A	Norderney	FI.Y.4s	53-43,63 N	007-13,65 E	1353	1812.1	
	B	Norderney	FI.Y.4s	53-43,97 N	007-13,65 E	1353	1812.1	
	Meet B	Borkum Noord	FI(5)Y.20s	53-44,15 N	006-37,17 E	1353	1812.9	
	BRKN 1	Borkum	FI(5)Y.20s	53-44,19 N	006-37,29 E	1353	1812.9	
	C	Norderney	FI.Y.4s	53-44,72 N	007-13,65 E	1353	1812.9	
	BRKN1	Noordzee	FI(5)Y.20s	53-45,09 N	006-37,42 E	1353	1812.9	
		Borkum Noord	FI(5)Y.20s	53-45,12 N	006-37,31 E	1353	1812.9	
	Ness	Molengat	FI(5)Y.20s	53-25,79 N	005-45,53 E		1812.2A	
<b>N</b>	NAM 14	Western Mud Hole	FI(5)Y.20s	53-33,03 N	003-28,50 E	1632		
<b>N</b>	BG 1	Western Mud Hole	FI(5)Y.20s	53-53,10 N	003-28,29 E	1632		
<b>V</b>		Noordzee	FI(5)Y.20s	54-25,02 N	004-02,79 E	1037		
		Ems	FI.Y.4s	53-19,84 N	007-08,68 E	1555	1812.8	
		Ems	FI.Y.4s	53-19,62 N	007-14,42 E	1555	1812.8	