



Koninklijke Marine

# BaZ | 2023

21 | BAZ 147-158  
Berichten aan Zeevarenden  
Netherlands Notice to Mariners



148<sup>e</sup> jaargang 25-5-2023  
Dienst der Hydrografie

## Erkende verkoopagenten van Nederlandse Hydrografische publicaties (Resellers licenced to distribute Netherlands Nautical Publications)

De Berichten aan Zeevarenden (BaZ) verschijnen wekelijks en zijn te verkrijgen:

- als printversie (PDF) via internet <http://www.defensie.nl/onderwerpen/berichten-aan-zeevarenden/inhoud/weekedities>
- via de Database <http://www.defensie.nl/onderwerpen/berichten-aan-zeevarenden/inhoud/database>
- als boekje (tegen betaling) bij een aantal A-agenten

### A-agenten: (bijgewerkte kaarten)

Delfzijl	<b>Datema Delfzijl BV</b> Zeesluizen 8 9936 HX Delfzijl	Tel. +31 (0)596 - 635252 Fax +31 (0)596 - 615245
		Website: <a href="http://www.datema.nl">www.datema.nl</a> E-mail: <a href="mailto:sales@datema.nl">sales@datema.nl</a>
Rotterdam	<b>L.J. Harri BV</b> Van der Takstraat 218 3071 LM Rotterdam	Tel. +31 (0)10 - 2142705 Website: <a href="http://www.ljharri-watersportmedia.nl">www.ljharri-watersportmedia.nl</a> E-mail: <a href="mailto:ljharri@xs4all.nl">ljharri@xs4all.nl</a>
		<b>OneOcean (Nederlands) BV</b> Parmentierplein 20 3088 GN Rotterdam
	<b>Datema Rotterdam</b> Galvanistraat 148 3029 AD Rotterdam	Tel. +31 (0)10 - 4366188 Fax +31 (0)10 - 4365511 Website: <a href="http://www.datema.nl">www.datema.nl</a> E-mail: <a href="mailto:rotterdam@datema.nl">rotterdam@datema.nl</a>
	<b>Harri Trading BV</b> Van Weerden Poelmanweg 4 3088 EB Rotterdam	Tel. +31 (0)10 - 4290333 Website: <a href="http://www.harritrading.nl">www.harritrading.nl</a> E-mail: <a href="mailto:info@harritrading.nl">info@harritrading.nl</a>
Antwerpen	<b>Bogerd Martin NV</b> Oude Leeuwenrui 37 2000 Antwerpen	Tel. +32 (0)32134170 Website: <a href="http://www.bogerdmartin.com">www.bogerdmartin.com</a> E-mail: <a href="mailto:sales.antwerp@bogerdmartin.com">sales.antwerp@bogerdmartin.com</a>
Bremen	<b>"Seekarte" Kpt. A. Dammeyer</b> Korffsdeich 3 D-28217 Bremen	Tel. +49 (0)4213032780 Website: <a href="http://www.seekarte.de">www.seekarte.de</a> E-mail: <a href="mailto:seekarte@seekarte.de">seekarte@seekarte.de</a>
London	<b>OneOcean (Head Office)</b> Unit 4, Voltage Mollison Avenue Enfield EN3 7XQ	Tel. +44 (0) 1992805200 Fax +44 (0) 1992805410 Website: <a href="http://www.oneocean.com">www.oneocean.com</a> E-mail: <a href="mailto:sales@oneocean.com">sales@oneocean.com</a>
Den Haag	<b>Vrolijk Watersport Scheveningen</b> Visafslagweg 1, hal 18-20 2583 DM Den Haag	Tel. +31 (0) 70 - 4168282 Fax +31 (0) 70 - 3060497 Website: <a href="http://www.vrolijk.nl">www.vrolijk.nl</a> E-mail: <a href="mailto:scheveningen@vrolijk.nl">scheveningen@vrolijk.nl</a>

### B-agenten:

St. Ives	<b>Imray Laurie Norie &amp; Wilson Ltd</b> Wych House, The Broadway St Ives, Cambridgeshire PE27 5BT	Tel. +44 (0)1480 - 462114 Fax +44 (0)1480 - 496109 Website: <a href="http://www.imray.com">www.imray.com</a> E-mail: <a href="mailto:ilnw@imray.com">ilnw@imray.com</a>
Bielefeld	<b>Delius Klasing Verlag GMBH</b> Siekerwall 21 D-33602 Bielefeld	Tel +49 (0)521 - 559000 Fax. +49 (0)521 - 559116 Website: <a href="http://www.delius-klasing.de">www.delius-klasing.de</a> E-mail: <a href="mailto:info@delius-klasing.de">info@delius-klasing.de</a>

## Voorwoord

- Overeenkomstig SOLAS-bepalingen dienen de officieel uitgegeven zeekaarten en boekwerken met Berichten aan Zeevarenden (BaZ) bijgewerkt te worden. Algemene richtlijnen voor het gebruik van BaZ staan beschreven in de jaarlijkse BaZ1 in Hoofdstuk 3, British Admiralty NP 100 (Mariner's Handbook) en NP 294 (How to keep your Admiralty Charts up-to-date).
- Berichten aan Zeevarenden hebben alleen betrekking op Nederlandse kaarten en hydrografische publicaties. Berichten van toepassing op buitenlands gebied op Nederlandse kaarten worden overgenomen van de hydrografische dienst van het betreffende land. Berichten bevatten algemene mededelingen, correcties op kaarten of boeken, voorlopige (P) of tijdelijke (T) berichten of een overzicht.
- Gegevens die ten grondslag liggen aan berichten worden waar nodig kartografisch gegeneraliseerd. De berichten zijn alleen bedoeld om de publicaties genoemd in het bericht te kunnen corrigeren. T-berichten worden in principe alleen voor de grootste schaal kaart uitgegeven.
- Posities worden vermeld in het referentiestelsel (geodetisch datum) dat overeenkomt met dat van de betrokken kaart. Het referentiestelsel is altijd op de kaart vermeld. Onjuiste interpretatie van de referentiestelsels kan leiden tot positiefouten van enkele honderden meters.
- Richtingen, peilingen, geleidelijnen en lichtsectoren worden rechtwijzend gegeven, in graden, gerekend vanuit zee.
- Diepten en hoogten worden gegeven in dezelfde eenheid en herleid tot hetzelfde referentievlak als gebruikt in de betrokken kaart.
- Nadruk van de berichten is toegestaan mits volledig, ongewijzigd en met bronvermelding.
- De Chef der Hydrografie verzoekt u dringend vermoede of nieuwe gevaren en onjuistheden in publicaties te melden.

## De Chef der Hydrografie

Van Alkemadelaan 786, 2597 BC Den Haag, Corr. Postbus 10000, 1780 CA Den Helder.  
tel. +31 (0)88 9516738, Website: [www.hydro.nl](http://www.hydro.nl) E-mail: [hydro.baz@mindef.nl](mailto:hydro.baz@mindef.nl)

## **Preface**

- *In accordance with SOLAS-regulations, official published nautical charts and books have to be kept corrected by means of Notices to Mariners (NL NM). General guidelines for the use of NL NM are described in the annual NtM1 in Chapter 3, British Admiralty NP 100 (The Mariner's Handbook) and NP 294 (How to keep your Admiralty Charts up-to-date).*
- *Netherlands Notices to Mariners are only applicable for Netherlands nautical charts and hydrographic publications. Notices concerning foreign waters on Netherlands charts are adopted from the hydrographic service of that specific country. Notices contain general announcements, corrections for charts or books, preliminary (P) or temporary (T) notices or a summary.*
- *Data on which the notices are based are if necessary cartographically generalised. The notices are meant only to correct the publications that are stated in the notice. Generally, T notices are published on the largest scale charts only.*
- *Positions are given in the reference system (geodetic datum) that corresponds with that of the relevant chart. The reference system is always printed on the chart. Incorrect interpretation of the reference system can lead to errors in the position of several hundreds of metres.*
- *Directions, bearings, leading lines and light sectors are true, in degrees, reckoned from seawards.*
- *Depths and heights are given in the same unit and are reduced to the same reference level as used in the relevant chart.*
- *Reprinting of the notices is allowed if complete, unchanged and with acknowledgement.*
- *The Hydrographer of the Netherlands Navy urges you strongly to report suspected or new dangers and errors in publications.*

## Hydrographer of the Netherlands Navy

Van Alkemadelaan 786, NL-2597 BC Den Haag, Corr. P.O. Box 10000, NL-1780 CA Den Helder.  
tel. +31 (0)88 9516738, Website: [www.hydro.nl](http://www.hydro.nl) E-mail: [hydro.baz@mindef.nl](mailto:hydro.baz@mindef.nl)

## Lijst met gebruikte afkortingen in de wekelijkse Berichten aan Zeevarenden

(P)	Preliminary: voorlopig BaZ
(T)	Temporary: tijdelijk BaZ
BSH	Bundesamt für Seeschifffahrt und Hydrographie (Duitse hydrografische dienst)
CNB	Centraal Nautisch Beheer Noordzeekanaalgebied
ECDIS	Electronic Chart Display and Information System: officieel elektronisch kaartsysteem
ED50	European Datum 1950: horizontale datum waarin posities worden uitgedrukt
ENC	Electronic Navigational Chart: officiële elektronische vectorkaart
GNA	Gemeenschappelijke Nautische Autoriteit (Westerschelde)
GST	Geodatastyrelsen (Deense hydrografische dienst)
HBA	Havenbedrijf Amsterdam
HBR	Havenbedrijf Rotterdam
HOV	Hydrografisch Opname Vaartuig van de Dienst der Hydrografie
HP	Hydrografische Publicatie: boekwerk van de Dienst der Hydrografie
HYD	Dienst der Hydrografie (Nederlandse hydrografische dienst)
IALA	International Association of Lighthouse Authorities
IHO	International Hydrographic Organization
INT	INTERNATIONALE kaart
KW	Kustwacht Nederland
MAS	Maritieme Autoriteit Suriname
NAP	Normaal Amsterdams Peil
NGA	National Geospatial-Intelligence Authority (amerikaanse hydrografische dienst)
NP	Nautical Publication: boekwerk van de UKHO
NtM	Notices to Mariners
PNR	Projectnummer van de Nederlandse Dienst der Hydrografie
pos	Positie
RWS Berna WSW	Rijkswaterstaat Noord-Nederland Waddenzee
RWS CMIJ	Rijkswaterstaat Centrale Meldpost IJsselmeer
RWS DZD	Rijkswaterstaat District Noord Zee en Delta (Zeeuwse wateren m.u.v. Westerschelde)
RWS MD	Rijkswaterstaat Markeringsdienst Zee en Delta
RWS Waterkamer	Rijkswaterstaat Waterdienst Waterkamer
SFS	Sofartsstyrelsen (Deense Maritieme Autoriteit)
SHOM	Service Hydrographique et Oceanographique de la Marine (Franse hydrografische dienst)
SodM	Staatstoezicht op de Mijnen
UKHO	United Kingdom Hydrographic Office (Britse hydrografische dienst)
VDH	Verkeersdienst Den Helder
VH	Vlaamse Hydrografie
VHF	Very High Frequency
WGS84	World Geodetic System 1984: Coördinatenreferentiesysteem waarin GPS posities worden uitgedrukt.
WSA Emden	Wasser- und Schifffahrtsamt

## List of Abbreviations used in weekly editions of NtM

(P)	Preliminary NtM
(T)	Temporary NtM
BSH	Bundesamt für Seeschifffahrt und Hydrographie (German HO)
CNB	Central Nautic Management North Sea Canal
ECDIS	Electronic Chart Display and Information System (official)
ED50	European Datum 1950: horizontal datum for defining a position
ENC	Electronic Navigational Chart
GNA	Common Nautic Management (Westerschelde)
GST	Geodatastyrelsen (Danish HO)
HBA	Port of Amsterdam
HBR	Port of Rotterdam
HOV	Hydrographic Survey Vessel
HO	Hydrographic Office (national service)
HP	Hydrographic Publication of the dutch HO
HYD	Dutch Hydrographic Office
IALA	International Association of Lighthouse Authorities
IHO	International Hydrographic Organization
INT	INTERNATIONAL chart
KW	Netherlands Coast Guard
MAS	Maritime Authority Suriname
NAP	Normaal Amsterdams Peil, a vertical Dutch chart datum
NGA	National Geospatial-Intelligence Authority (HO of the United States)
NP	Nautical Publication of the UKHO
NtM	Notices to Mariners
PNR	Project number of the Dutch Hydrographic Office
pos	position
RWS	Ministry of Infrastructure and the Environment
RWS Berna WSW	Notices to shipping Waddenzee
RWS CMIJ	Notices to shipping IJsselmeer
RWS DZD	Notices to shipping Zeeuwse wateren (not including Westerschelde)
RWS MD	Service for maintenance of navigational aids
RWS Waterkamer	Waterway information centre
SFS	Sofartsstyrelsen (Danish Maritime Authority)
SHOM	Service Hydrographique et Oceanographique de la Marine (French HO)
SodM	State authority on Mining
UKHO	United Kingdom Hydrographic Office
VDH	Trafficcentre Den Helder
VH	Flemish Hydrographic Office
VHF	Very High Frequency
WGS84	World Geodetic System 1984: standard coordinate system for the Earth.

## Inhoudsopgave

Kruisverwijzing / <i>Cross reference</i> .....	5
Algemene berichten / <i>General notices</i> .....	7
Opgeheven (P) en (T) berichten / <i>Cancelled (P) and (T) notices</i> .....	7
Berichten Zeekaarten / <i>Notices Nautical charts</i> .....	7
Berichten 1800 serie kaarten / <i>Notices 1800 series charts</i> .....	11
Berichten Hydrografische publicaties / <i>Notices Hydrographic publications</i> .....	14
Meetinstrumenten / <i>Measuring instruments list</i> .....	14
Actuele (P) en (T) berichten / <i>Current (P) and (T) notices</i> .....	18
Cumulatieve lijst van BaZ's / <i>Cumulative list of NL NM</i> .....	22

## Kruisverwijzing / *Cross reference*

In de hoofdstukken Zeekaarten, 1800 Serie kaarten en Hydrografische publicaties van dit document zijn de Berichten aan Zeevarenden gerangschikt op BaZ-nummer. Onderstaand overzicht toont deze berichten per kaartnummer en het nummer van de hydrografische publicatie.

*In the Nautical charts, 1800 Series charts and Hydrographic publications sections of this document the Notices to Mariners are sorted by NL NM-number. The overview below displays these notices sorted by chart and hydrographic publication number.*

### **Zeekaarten / *Nautical Charts***

<b>Kaart / <i>Chart</i></b>	<b>BaZ / <i>NL NM</i></b>	
<b>1014</b>	156/23	
<b>1037</b>	156/23	
<b>110</b>	*153(P)/23	*147/23
<b>116</b>	*147/23	
<b>122</b>	*147/23	
<b>124</b>	*150/23	
<b>125</b>	*147/23	
<b>126</b>	*147/23	*158(T)/23
<b>130</b>	*147/23	
<b>1457</b>	*147/23	
<b>1460</b>	*147/23	
<b>1546</b>	*154(T)/23	
<b>1630</b>	*147/23	157/23
<b>1631</b>	*147/23	
<b>1632</b>	*147/23	
<b>1633</b>	*147/23	
<b>1970</b>	*147/23	
<b>2017</b>	148(T)/23	

**1800 serie kaarten / 1800 series charts**

<b>Kaart / Chart</b>	<b>BaZ / NL NM</b>			
<b>1801</b>	*153(P)/23	151/23	*158(T)/23	157/23
<b>1810</b>	*150/23			
<b>1811</b>	*155(T)/23	*149/23	*158(T)/23	*154(T)/23
<b>1812</b>	*152/23			

**Hydrografische publicaties/ Hydrographic publications**

<b>Publication</b>	<b>BaZ / NL NM</b>			
--------------------	--------------------	--	--	--

**NIL**

## Algemene berichten / General notices

NIL

## Opgeheven (P) en (T) berichten / Cancelled (P) and (T) notices

Kaart / Chart	Int.	BaZ / NL NM	Opgeheven / Cancelled
126	1468	*49(T)/23	25 mei 2023, NOORDZEE. TEXEL.
1801		*49(T)/23	25 mei 2023, NOORDZEE. TEXEL.
1810		*104(T)/23	25 mei 2023, MARKERMEER. MUIDEN.
1811		*49(T)/23	25 mei 2023, NOORDZEE. TEXEL.

## Berichten Zeekaarten / Notices Nautical charts

### \*147/23 AANKONDIGING WIJZIGING ZONEGRENZEN.

Kaart / Chart	Int. / Int.	Vorig BaZ / Prev. NL NM	Uitgave / Edition	Itemnr. / Itemno.
110	1473	27/23	jun 2021	1
116	1477	105/23	aug 2022	1
122	1472	90/23	nov 2019	1
125	1422	87/23	dec 2021	1
126	1468	141/23	dec 2017	1
130	1423	90/23	jan 2022	1
1457	1464	144/23	mei 2022	1
1460	1461	133/23	mei 2022	1
1630	1416	90/23	okt 2021	1
1631	1418	87/23	aug 2018	1
1632	1420	386/22	aug 2018	1
1633	1417	352/22	okt 2018	1
1970	n.a.	330/22	apr 2022	1

- 1 Als gevolg van een gewijzigd dieptebeeld is de UNCLOS-Basislijn gewijzigd. Dientengevolge zijn ook de grenzen van de Maritieme Zones (Territoriale Zee, economische zones etc.) gewijzigd. Ook de buitengrens van de PSSA (Particularly Sensitive Sea Area) is opnieuw bepaald. Voor gedetailleerde informatie zie:

<https://www.defensie.nl/onderwerpen/hydrografie/maritieme-zones-en-zeegrenzen>

*As a result of changed depths the UNCLOS-Base line has been changed. Therefore the Maritime Limits (NL Territorial Sea etc.) have been changed. The outer limit of the PSSA (Particularly Sensitive Sea Area) has been determined again. Detailed information can be obtained from <https://english.defensie.nl/topics/hydrography/maritime-limits-and-boundaries>*

Bron / Source: HYD; PNR 1132-2023-1.

### 148(T)/23 ATLANTISCHE OCEAAN. SURINAME.

Kaart / Chart	Int. / Int.	Itemnr. / Itemno.
2017	n.a.	1, 2

- 1 Aanbrengen *Obstn* op / at 07-22,80 N 055-54,60 W  
*Insert*



**2** Aanbrengen op / at 07-15,40 N 055-54,60 W  
*Insert*



**Bron / Source:** UKHO 1608(T)/23; PNR 0970-2023-3.

---

**\*150/23** IJMUIDEN. BINNENSPIUKANAAL.

<b>Kaart / Chart</b>	<b>Int. / Int.</b>	<b>Vorig BaZ / Prev. NL NM</b>	<b>Uitgave / Edition</b>	<b>Itemnr. / Itemno.</b>
124.A	1471	146/23	nov 2020	1

**1** Schrappen van / from 52-28,14 N 004-36,94 E  
*Delete*



**Bron / Source:** RWS MD 260-23; PNR 1042-2023-1.

---

**\*153(P)/23** NOORDZEEKUST. BANJAARD WESTGAT ROOMPOT.

<b>Kaart / Chart</b>	<b>Int. / Int.</b>	<b>Itemnr. / Itemno.</b>
110	1473	1

**1** De betonning in de Banjaard, Westgat en de Roompot is aangepast. Boeien zijn verlegd, toptekens en lichten zijn gewijzigd.  
De nieuwe situatie zal middels een verbeterblad bekend worden gesteld.  
Scheepvaart wordt aangeraden met voorzichtigheid te navigeren.

*The buoys in the Banjaard, Westgat and Roompot have been changed. Buoy-positions have changed, topmarks and lights have been altered.*

*The new situation will be amended with a block correction.*

*Shipping is advised to navigate with caution.*

**Bron / Source:** RWS MD 257/2023 MD 261/2023; PNR 1040-2023-2.

---

**\*154(T)/23** WADDENZEE. MOSSELGAATJE.

<b>Kaart / Chart</b>	<b>Int. / Int.</b>	<b>Itemnr. / Itemno.</b>
1546	1470	1

**1** Aanbrengen op / at 52-58,20 N 004-49,82 E  
*Insert*



**Bron / Source:** RWS Berna NN 11/2023; PNR 1072-2023-1.

---



**156/23** NOORDZEE. DUITSE BOCHT. WEISSE BANK.

Kaart / Chart	Int. / Int.	Vorig BaZ / Prev. NL NM	Uitgave / Edition	Itemnr. / Itemno.
1014	1043	114/23	jun 2017	1
1037	1045	95/23	May 2018	1, 2, 3

**1** Verplaatsen  
Move FI(5)Y.20s  
NSB II van / from 54-59,92 N 006-21,02 E



naar / to 55-00,02 N 006-29,97 E

**2** Verplaatsen  
Move FI(5)Y.20s van / from 54-59,84 N 006-20,84 E



naar / to 54-59,89 N 006-29,75 E

**3** Verplaatsen  
Move FI(5)Y.20s van / from 55-00,02 N 006-21,23 E



naar / to 55-00,13 N 006-30,19 E

**Bron / Source:** BSH 17/2023; PNR 0972-2023-2.

**157/23** NOORDZEE. THORNTONBANK EN VLAKTE VAN DE RAAN.

Kaart / Chart	Int. / Int.	Vorig BaZ / Prev. NL NM	Uitgave / Edition	Itemnr. / Itemno.
1630	1416	147/23	okt 2021	1, 2, 3, 4

**1** Aanbrengen  
Insert op / at 51-26,75 N 002-49,49 E

11<sub>8</sub>

**2** Aanbrengen  
Insert Uitbuigen /  
Extend op / at 51-35,03 N 002-49,13 E  
westerly 20m  
depth contour

19

**3** Schrappen  
Delete van / from 51-26,07 N 003-07,52 E

5<sub>6</sub>

**4** Aanbrengen  
Insert Aanbrengen /  
Insert 5m op / at 51-26,06 N 003-07,26 E  
depth contour

4<sub>4</sub>

**Bron / Source:** VH 128 en 129/2023; PNR 1119-2023-2.

**\*158(T)/23** NOORDZEE. TEXEL.  
Refereert aan BaZ/refers to NL NM: \*49(T)/23

<b>Kaart / Chart</b>	<b>Int. / Int.</b>		<b>Itemnr. / Itemno.</b>
126	1468		1

<b>1</b> Aanbrengen <i>Insert</i>		VQ(9)10s ZINK-T	op / at	53-04,77 N 004-42,76 E
--------------------------------------	---	--------------------	---------	------------------------

**Bron / Source:** RWS MD 258/2023; PNR 1037-2023-1.

---


## Berichten 1800 serie kaarten / Notices 1800 series charts

### \*149/23 NOORDZEE. TEXEL.

Kaart / Chart	Int. / Int.	Vorig BaZ / Prev. NL NM	Uitgave / Edition	Itemnr. / Itemno.
1811.8	n.a.	145/23	apr 2023	1
<u>1</u> Schrappen Delete	 VQ(9)10s ZINK-T		van / from	53-04,98 N 004-42,59 E
	 YBY			





Bron / Source: RWS MD258/2023; PNR 1037-2023-1.

### \*150/23 IJMUIDEN. BINNENSPUIKANAAL.

Kaart / Chart	Int. / Int.	Vorig BaZ / Prev. NL NM	Uitgave / Edition	Itemnr. / Itemno.
1810.2	n.a.	136/23	jan 2021	2
1810.2A	n.a.	136/23	jan 2021	2
<u>2</u> Schrappen Delete			van / from	52-28,14 N 004-36,94 E


Bron / Source: RWS MD 260-23; PNR 1042-2023-1.

### 151/23 NOORDZEE. BELGIE. WENDUINE.

Kaart / Chart	Int. / Int.	Vorig BaZ / Prev. NL NM	Uitgave / Edition	Itemnr. / Itemno.
1801.3	n.a.	146/23	jul 2022	1, 2
<u>1</u> Aanbrengen Insert	 Q Obstn22		op / at	51-18,27 N 003-04,40 E
	 BY			
<u>2</u> Aanbrengen Insert	 Q Obstn23		op / at	51-18,33 N 003-04,58 E
	 BY			

Bron / Source: VH 135/2023; PNR 1069-2023-1.

### \*152/23 WADDENZEE. WIERUMERWAD.

Kaart / Chart	Int. / Int.	Vorig BaZ / Prev. NL NM	Uitgave / Edition	Itemnr. / Itemno.
1812.3	n.a.	145/23	apr 2023	1, 2
<u>1</u> Verplaatsen Move	PR 1		van / from	53-25,36 N 006-03,48 E
	 G		naar / to	53-25,53 N 006-03,39 E

**2** Verplaatsen WW 25 van / from 53-25,36 N 006-03,24 E  
Move



naar / to 53-25,46 N 006-03,24 E

**Bron / Source:** RWS MD 256/2023; PNR 1031-2023-1

---

**\*153(P)/23 NOORDZEEKUST. BANJAARD WESTGAT ROOMPOT.**

<b>Kaart / Chart</b>	<b>Int. / Int.</b>	<b>Itemnr. / Itemno.</b>
1801.5	n.a.	1

- 1** De betonning in de Banjaard, Westgat en de Roompot is aangepast. Boeien zijn verlegd, toptekens en lichten zijn gewijzigd.  
De nieuwe situatie zal middels een verbeterblad bekend worden gesteld.  
Scheepvaart wordt aangeraden met voorzichtigheid te navigeren.

*The buoys in the Banjaard, Westgat and Roompot have been changed. Buoy-positions have changed, topmarks and lights have been altered.  
The new situation will be amended with a block correction.  
Shipping is advised to navigate with caution.*

**Bron / Source:** RWS MD 257/2023 MD 261/2023; PNR 1040-2023-2.

---

**\*154(T)/23 WADDENZEE. MOSSELGAATJE.**

<b>Kaart / Chart</b>	<b>Int. / Int.</b>	<b>Itemnr. / Itemno.</b>
1811.3	n.a.	1

- 1** Aanbrengen **Obstn** op / at 52-58,20 N 004-49,82 E  
Insert



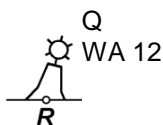
**Bron / Source:** RWS Berna NN 11/2023; PNR 1072-2023-1.

---

**\*155(T)/23 AMELAND. WESTGAT.**

<b>Kaart / Chart</b>	<b>Int. / Int.</b>	<b>Itemnr. / Itemno.</b>
1811.6	n.a.	1, 2, 3

- 1** Verplaatsen **Q** van / from 53-27,21 N 005-35,77 E  
Move



naar / to 53-27,15 N 005-35,63 E

- 2** Verplaatsen **WA 14** van / from 53-26,47 N 005-36,45 E  
Move



naar / to 53-26,39 N 005-36,16 E

**3** Aanbrengen  
*Insert*



op / at 53-26,87 N 005-35,84 E

**Bron / Source:** RWS MD 273/2023; PNR 1090-2023-1.

---

**157/23** NOORDZEE. THORNTONBANK EN VLAKTE VAN DE RAAN.

Kaart / Chart	Int. / Int.	Vorig BaZ / Prev. NL NM	Uitgave / Edition	Itemnr. / Itemno.
1801.2	n.a.	151/23	jul 2022	1
1801.3	n.a.	151/23	jul 2022	3, 4

**1** Aanbrengen  
*Insert*

118

op / at 51-26,75 N 002-49,49 E

**3** Schrappen  
*Delete*

56

van / from 51-26,07 N 003-07,52 E

**4** Aanbrengen  
*Insert*



Aanbrengen / op / at  
*Insert 5m  
depth contour*

51-26,06 N 003-07,26 E

**Bron / Source:** VH 128 en 129/2023; PNR 1119-2023-2.

---

**\*158(T)/23** NOORDZEE. TEXEL.  
Refereert aan BaZ/refers to NL NM: \*49(T)/23

Kaart / Chart	Int. / Int.	Itemnr. / Itemno.
1801.10	n.a.	1
1811.2	n.a.	1
1811.8	n.a.	1

**1** Aanbrengen  
*Insert*



op / at 53-04,77 N 004-42,76 E

**Bron / Source:** RWS MD 258/2023; PNR 1037-2023-1.

---

## Berichten Hydrografische publicaties / Notices Hydrographic publications

NIL

### Meetinstrumenten / Measuring instruments list

Overzicht van tijdelijke meetinstrumenten in het Nederlands zeegebied, binnenwateren en aangrenzend buitenlands gebied. Scheepvaart wordt verzocht niet te vissen noch te ankeren in de nabijheid van deze posities en op ruime afstand te passeren. Alleen de meest grootschalige kaart wordt genoemd.

Meetinstrumenten zonder markering worden als "unmarked" in de kolom "Licht/Light" aangeduid.

*Summary of temporary measuring instruments in the Netherlands sea area, inland waters and adjacent foreign waters. Shipping is requested not to fish nor anchor near these positions and to give a wide berth. Please note that only the largest scale chart is quoted. Measuring instruments without markings are indicated as "unmarked" in the "Licht/Light" column.*

**N** Nieuw / New

**V** Verwijderd / Deleted

**G** Gewijzigd / Changed

	Naam Name	Vaarwater Waters	Licht Light	Positie Position	Kaart Chart	1800 Serie 1800 Series
	DM 1	De Panne	Q	51-13,82 N 002-52,91 E		1801.2
	aKust1	Stroombank	Fl(5)Y.20s	51-14,21 N 002-48,78 E		1801.2
		Beneden Zeeschelde	Fl.Y.4s	51-20,63 N 004-15,85 E		1803.5
<b>N</b>	MEET B	Bocht van Bath		51-23,47 N 004-10,00 E	120	1803.4
	MP0101	Rug van Baarland		51-23,61 N 003-55,64 E	120	1803.3
	aKust12	Noordoost van Oostende		51-24,09 N 003-18,16 E		1801.3
	MP0205	Rug van Baarland		51-24,25 N 003-55,67 E	120	1803.3
	RWS-1	Westerschelde		51-24,46 N 003-34,65 E	116,120	1803.2, 1803.10, 1801.4
	RWS-3	Westerschelde		51-24,55 N 003-35,67 E	116	1803.2, 1801.4
	RWS-9	Westerschelde		51-24,61 N 003-38,18 E	116, 120	1803.2, 1801.4
	RWS-5	Westerschelde		51-24,66 N 003-36,71 E	116, 120	1803.2, 1801.4
	RWS-7	Westerschelde		51-24,67 N 003-37,10 E	116, 120	1803.2, 1801.4
	MP0309	Rug van Baarland		51-24,74 N 003-55,38 E	120	1803.3
	SWLB068	Fairybank	Fl(5)Y.20s	51-28,14 N 002-25,77 E	1630	
		Platte Bank		51-30,38 N 004-06,35 E		1805.7
	BOSKALIS 2	Oosterschelde	Fl(5)Y.20s	51-31,17 N 004-01,18 E	110	1805.5, 1805.10
	SWMini073	Noordhinder	Fl(5)Y.20s	51-31,47 N 002-29,72 E	1630	
	WW_MP 1	Oosterschelde		51-31,94 N 003-57,04 E		1805.5
	WW_MP 2	Oosterschelde		51-32,02 N 003-57,05 E		1805.5
		Slikken van den Dortsman		51-32,04 N 004-02,86 E		1805.5, 1805.7
	SWLB069	Noordhinder	Fl(5)Y.20s	51-35,43 N 002-32,15 E	1630	
	HD21	Blighbank- Thorntonbank	Fl.Y.5s	51-35,86 N 002-48,41 E	1630	
	Roompot ZS 1	Roompot	Fl.Y.5s	51-37,37 N 003-46,15 E		1805.10
	HD 22	TSS Off North Hinder	Fl.Y.5s	51-37,49 N 002-41,80 E	1630	
	HD20	TSS Off North Hinder	Fl.Y.5s	51-37,56 N 002-41,77 E	1630	
	Roompot ZS 2	Roompot	Fl.Y.5s	51-38,31 N 003-47,94 E		1805.10
	BOSKALIS 1	Hammen	Fl(5)Y.20s	51-38,39 N 003-53,22 E	110	1805.5, 1805.10
	Roompot ZS	Roompot	Fl.Y.5s	51-38,50 N 003-45,90 E		1805.10
	Ref					

<b>Naam Name</b>	<b>Vaarwater Waters</b>	<b>Licht Light</b>	<b>Positie Position</b>		<b>Kaart Chart</b>	<b>1800 Serie 1800 Series</b>
	Geul van Roggenplaat	FI.Y.5s	51-38,80 N	003-47,92 E		1805.10
Waverider	Borssele Pass	FI(5)Y.20s	51-42,30 N	003-04,90 E	110	
	Lodewijkbank	FI(5)Y.20s	51-42,41 N	003-02,08 E	110	
MEET 3	Haringvliet	FI(4)Y.15s	51-49,60 N	004-03,00 E		1807.6
MEET 2	Haringvliet	FI(3)Y.10s	51-49,90 N	004-02,50 E		1801.6
	Goeree		51-55,70 N	003-39,80 E	122	1801.6
Meet-A	Markerwadden		52-34,03 N	005-23,10 E		1810.9
V VO-A	Markerwadden	FI.Y.10s	52-34,09 N	005-22,35 E		1810.9
Meet-B	Markerwadden		52-34,34 N	005-22,57 E		1810.9
Meet-C	Markerwadden		52-34,64 N	005-22,26 E		1810.9
FL-71	Markerwadden	FI(5)Y.20s	52-34,78 N	005-24,73 E		1810.9
	Amsteldiep	FI(5)Y.20s	52-56,56 N	004-56,62 E		1811.3
	Vaarwater naar Den Oever	FI(5)Y.20s	52-57,21 N	005-01,09 E		1811.3
	Vaarwater langs de afsluitdijk	FI(5)Y.20s	53-00,63 N	005-09,82 E		1811.3
LEV-BZD-IJS	Breezanddijk	FI(5)Y.20s	53-00,90 N	005-14,72 E		1810.4
	Vlakte van Kerken	FI(5)Y.20s	53-08,05 N	004-57,89 E		1811.7
	Ems	FI.Y.4s	53-09,83 N	007-22,25 E		1812.8A
	Ems	FI.Y.5s	53-11,55 N	007-24,44 E		1812.8B
	Waardgronden Vlieland	FI(5)Y.20s	53-11,57 N	004-56,47 E	1457	1811.7
Wpm 05	Ballastplaat		53-11,67 N	005-21,93 E	1457	1811.4, 1811.5A, 1811.6
Wpm 04	Ballastplaat		53-12,28 N	005-21,95 E	1457	1811.4, 1811.6
Wpm 06	Ballastplaat		53-12,30 N	005-23,80 E	1457	1811.4, 1811.6
	Ballastplaat	FI(5)Y.20s	53-12,60 N	005-20,48 E	1457	1811.4
Wpm 02	Ballastplaat		53-12,83 N	005-21,22 E	1457	1811.4
	Ballastplaat	FI(5)Y.20s	53-13,81 N	005-20,04 E	1457	1811.4
Wpm 01	Ballastplaat		53-13,84 N	005-24,20 E	1457	1811.4, 1811.6
	Ems	FI.Y.5s	53-14,19 N	007-23,81 E		1812.8
	Griend	FI(5)Y.20s	53-14,23 N	005-14,24 E	1457	1811.4
	Griend	FI(5)Y.20s	53-14,62 N	005-16,86 E	1457	1811.4
	Ballastplaat	FI(5)Y.20s	53-14,63 N	005-22,43 E	1457	1811.4, 1811.6
	Griend	FI(5)Y.20s	53-15,24 N	005-12,31 E	1457	1811.4
	Griend	FI(5)Y.20s	53-15,60 N	005-18,96 E	1457	1811.4
	Griend	FI(5)Y.20s	53-16,20 N	005-15,77 E	1457	1811.4
	Richel	FI(5)Y.20s	53-16,75 N	005-07,40 E	1457	1811.4, 1811.5
	Griend	FI(5)Y.20s	53-16,99 N	005-17,79 E	1457	1811.4
GGAT	Dollard	FI(5)Y.20s	53-18,68 N	007-08,68 E	1555	1812.8
	Unterems		53-19,21 N	007-18,54 E	1555	1812.8
	Unterems		53-19,21 N	007-18,26 E	1555	1812.8
	Unterems		53-19,22 N	007-18,70 E	1555	1812.8
LL-B1	Noordzee Vlieland Gronden	FI(5)Y.20s	53-20,38 N	004-03,66 E	1632	
LL-A1	Noordzee Vlieland Gronden	FI(5)Y.20s	53-20,39 N	004-03,76 E	1632	
NW_A1_ADCP	near TSS off Botney Ground	unmarked	53-22,60 N	003-08,08 E	1632	
NW_B1	near TSS off Botney Ground	FI(5)Y.20s	53-22,74 N	003-07,85 E	1632	
NW-B2	near TSS off Botney Ground	FI(5)Y.20s	53-22,80 N	003-08,49 E	1632	
	Veerbootroute Ameland		53-23,93 N	005-53,02 E		1812.2
	Veerbootroute Ameland		53-24,03 N	005-48,58 E		1812.2
Meet-VHG	Vierhuizergat OSTEREMS.	FI.Y.4s	53-24,87 N	006-15,73 E		1812.3
	DOEKEGAT		53-25,95 N	006-55,59 E	1555	1812.7

<b>Naam Name</b>	<b>Vaarwater Waters</b>	<b>Licht Light</b>	<b>Positie Position</b>		<b>Kaart Chart</b>	<b>1800 Serie 1800 Series</b>
	OSTEREMS	FI.Y.4s	53-29,57 N	006-50,57 E	1460	1812.6
	DOEKEGAT					
MEET-W	Randzelgat		53-33,74 N	006-38,68 E	1460	1812.6
RZGN1	Randzelgat	FI(5)Y.20s	53-34,22 N	006-37,95 E	1460	1812.6, 1812.9,
	Oostkust	FI(5)Y.20s	53-35,23 N	001-16,95 E	1035	
	Engeland					
OEMS-N	Osterems	FI.Y.5s	53-37,02 N	006-48,43 E		1812.6
WEO 1	Westereems	Iso.Y.2s	53-37,22 N	006-31,33 E	1460	1812.9, 1812.10
WEW1	Westereems	FI(5)Y.20s	53-37,26 N	006-22,12 E	1460	1812.9
	Galahead Field	FI(5)Y.20s	53-37,47 N	001-24,90 E	1035	
	Barque Field					
IJV_A2	near TSS off	FI(5)Y.20s	53-52,57 N	003-42,58 E	1632	
	Botney Ground					
IJV_B1	near TSS off	FI(5)Y.20s	53-53,69 N	003-41,06 E	1632	
	Botney Ground					
	Luechtergrundt	FI(5)Y.20s	53-58,08 N	008-36,00 E	1037	
N DDW2_B1	Noordzee.	FI(5)Y.20s	54-16,65 N	005-39,42 E	1037	
N DDW2_A1	Noordzee.	FI(5)Y.20s	54-16,67 N	005-38,51 E	1037	
Mess-G	Noordzee.	FI(5)Y.20s	54-23,17 N	005-40,42 E	1037	
	Duitse Bocht					
Mess-G	Noordzee.	FI(5)Y.20s	54-23,17 N	005-40,69 E	1037	
	Duitse Bocht					
S11	German Bight	FI(5)Y.20s	54-23,28 N	007-37,48 E	1037	
Mess-G	Noordzee.	FI(5)Y.20s	54-23,33 N	005-40,69 E	1037	
	Duitse Bocht					
Mess-G	Noordzee.	FI(5)Y.20s	54-23,33 N	005-40,42 E	1037	
	Duitse Bocht					
Mess-G	Noordzee.	FI(5)Y.20s	54-24,17 N	005-31,27 E	1037	
	Duitse Bocht					
S10	German Bight	FI(5)Y.20s	54-28,82 N	007-45,25 E	1037	
	Noordzee.	FI(5)Y.20s	54-29,30 N	007-36,60 E	1037	
	Duitse bocht.					
	Noordzee.	FI(5)Y.20s	54-29,62 N	007-30,59 E	1037	
	Duitse Bocht.					
	Noordzee.	FI(5)Y.20s	54-30,29 N	006-17,61 E	1037	
	Duitse bocht.					
4x Cardinale betonning	Noordzee.	Cardinale	54-30,75 N	005-49,40 E	1037	
	Duitse Bocht	verlichting rondom positie				
Mess-G	Noordzee.	FI(5)Y.20s	54-32,42 N	005-50,99 E	1037	
	Duitse Bocht					
Mess-G	Noordzee.	FI(5)Y.20s	54-32,42 N	005-51,27 E	1037	
	Duitse Bocht					
Mess-G	Noordzee.	FI(5)Y.20s	54-32,60 N	005-50,99 E	1037	
	Duitse Bocht					
Mess-G	Noordzee.	FI(5)Y.20s	54-32,60 N	005-51,27 E	1037	
	Duitse Bocht					
S04	German Bight	FI(5)Y.20s	54-34,34 N	006-06,76 E	1037	
S12	German Bight	FI(5)Y.20s	54-35,38 N	007-43,28 E	1037	
Mess-G (4x)	Duitse Bocht	FI(5)Y.20s	54-35,73 N	006-09,42 E	1037	
S13	German Bight	FI(5)Y.20s	54-40,85 N	007-55,52 E	1037	
Mess-G (4x)	Duitse Bocht	FI(5)Y.20s	54-42,80 N	005-54,86 E	1037	
	Elbow Spit	FI(2)Y.5s	55-01,41 N	003-41,11 E	1037	
Mess-G	Duitse Bocht	FI(5)Y.20s	55-11,94 N	007-09,30 E	1037	
	Regnar Oil	FI(5)Y.20s	55-18,34 N	005-22,74 E	1037	
	Field					
	Regnar Oil	FI(5)Y.20s	55-26,34 N	005-30,37 E	1037	
	Field					
N Mess-G	Noordzee.	FI(5)Y.20s	55-28,46 N	004-10,24 E	1037	
	Duitse Bocht					
N	Noordzee.	FI(5)Y.20s	55-36,32 N	007-53,11 E	1037	
	Denemarken					
Mess-G	Duitse Bocht	FI(5)Y.20s	55-37,56 N	004-05,91 E	1037	
Noordzee						



	<b>Naam Name</b>	<b>Vaarwater Waters</b>	<b>Licht Light</b>	<b>Positie Position</b>	<b>Kaart Chart</b>	<b>1800 Serie 1800 Series</b>
N	Mess-G	Noordzee. Duitse Bocht	Fl(5)Y.20s	55-39,01 N 003-51,78 E	1037	
N		Noordzee. Denemarken	Fl(5)Y.20s	55-41,05 N 006-42,11 E	1037	
N		Noordzee. Denemarken	Fl(5)Y.20s	55-41,40 N 007-02,34 E	1037	
N		Noordzee. Denemarken	Fl(5)Y.20s	55-41,69 N 007-22,58 E	1037	
N		Noordzee. Denemarken	Fl(5)Y.20s	55-42,12 N 008-03,07 E	1037	
N		Noordzee. Denemarken	Fl(5)Y.20s	55-43,04 N 007-51,11 E	1037	
N		Noordzee. Denemarken	Fl(5)Y.20s	55-44,09 N 007-47,45 E	1037	
N		Noordzee. Denemarken	Fl(5)Y.20s	55-44,92 N 007-54,06 E	1037	
N		Noordzee. Denemarken	Fl(5)Y.20s	55-46,56 N 006-31,74 E	1037	
N		Noordzee. Denemarken	Fl(5)Y.20s	55-46,94 N 006-51,91 E	1037	
N		Noordzee. Denemarken	Fl(5)Y.20s	55-47,27 N 007-12,20 E	1037	
N		Noordzee. Denemarken	Fl(5)Y.20s	55-47,54 N 007-32,48 E	1037	
N		Noordzee. Denemarken	Fl(5)Y.20s	55-47,75 N 007-52,78 E	1037	

## Actuele (P) en (T) berichten / *Current (P) and (T) notices*

<b>Kaart / Chart</b>	<b>Int.</b>	<b>BaZ / NL NM</b>	<b>Beschrijving / Description</b>
1014	1043	*142(P)/22	NOORDZEE. IJMUIDEN. HOLLANDSE KUST. Aanbrengen kabel/Insert cable
		*149(P)/22	NOORDZEE. CALLANTSOOG. WINTERTON. Onderwaterkabel / Submarine cable
		*332(T)/22	NOORDZEE. TSS TERSCHELLING GERMAN BIGHT. Waarschuwing/Warning
		354(P)/22	ENGELAND. LOWESTOFT. Aanbrengen kabel / Insert cable
		29(P)/23	NOORDZEE. ENGELAND. DOGGER BANK. Aanbrengen windpark/Insert windfarm
		110(T)/23	NOORDZEE. OUTER BANK. Aanbrengen platform / Insert rig
1035	1046	*144(P)/19	NOORDZEE. ENGELAND. THAMES FIELD. Ontmantelingswerkzaamheden/Decommissioning
		159(P)/22	ENGELAND. MARGATE. BELGIE. OOSTENDE. Kabellegwerkzaamheden / Cable laying works
		*332(T)/22	NOORDZEE. TSS TERSCHELLING GERMAN BIGHT. Waarschuwing/Warning
1037	1045	182(T)/21	DUITSE BOCHT. WINDFARM NORDSEE OST. Aanbrengen/Insert mine
		*332(T)/22	NOORDZEE. TSS TERSCHELLING GERMAN BIGHT. Waarschuwing/Warning
		26(T)/23	NOORDZEE. TYRA GAS FIELD. Schrappen licht en Racon / Delete light and Racon
		89(T)/23	NOORDZEE. GORM OIL FIELD. Schrappen boei / Delete buoy
		91(T)/23	NOORDZEE. DAN OIL FIELD. Schrappen boei / Delete buoy
		*97(T)/23	NOORDZEE. TSS GERMAN BIGHT WESTERN APPROACH. Schrappen betonning / Delete buoyage
110	1473	*153(P)/23	NOORDZEEKUST. BANJAARD WESTGAT ROOMPOT. Betonning gewijzigd / Buoyage changed
116	1477	*106(T)/23	NOORZEE. WIELINGEN. Aanbrengen kardinaal / Insert cardinal
124	1471	*261(T)/22	HET IJ. AMSTERDAM. DE RUIJTERKADE OOST. Aanbrengen verboden gebied
		*298(T)/22	IJMUIDEN. NOORDZEEKANAAL. VELSERKOM. Aanbrengen werkgebied/Insert entry prohibited area
125	1422	*19(T)/22	NOORDZEE. TEN NOORDEN VAN IJ-GEUL APPROACH AREA. Wijzigen well in obstruction
		*71(P)/22	NOORDZEE. Aanbrengen kabel / insert cable
		*142(P)/22	NOORDZEE. IJMUIDEN. HOLLANDSE KUST. Aanbrengen kabel/Insert cable
126	1468	*211(P)/22	NOORDZEE. Waarschuwing/Warning
		40(T)/15	NOORDZEE. DEN HELDER. Artillery oefeningen; Artillery exercises.
		*37(P)/20	NOORDZEE. WADDENZEE. VLIEHORS. Oefengebied / Exercise area
		*142(P)/22	NOORDZEE. IJMUIDEN. HOLLANDSE KUST. Aanbrengen kabel/Insert cable
		*149(P)/22	NOORDZEE. CALLANTSOOG. WINTERTON. Onderwaterkabel / Submarine cable
		*108(T)/23	NOORDZEE. CALLANTSOOG. Aanbrengen kardinaal / Insert cardinal

<b>Kaart / Chart</b>	<b>Int.</b>	<b>BaZ / NL NM</b>	<b>Beschrijving / Description</b>
		*158(T)/23	NOORDZEE. TEXEL. Aanbrengen boei / Insert buoy
130	1423	*71(P)/22	NOORDZEE. Aanbrengen kabel / insert cable
1457	1464	*185(T)/22	WADDENZEE. HAVEN TERSCHELLING. Licht gewijzigd/ Light changed
1460	1461	*178(T)/22	NOORDZEE. EEMS. RANDZELGAT. HORSBORNPLAAT. Waarschuwing/Warning
1546	1470	*154(T)/23	WADDENZEE. MOSSELGAATJE. Aanbrengen obstructie / Insert obstruction
1630	1416	159(P)/22	ENGELAND. MARGATE. BELGIE. OOSTENDE. Kabellegwerkzaamheden / Cable laying works
		182(T)/22	BELGIE. NOORDZEE. WESTHINDER. Aanbrengen bolton/Insert buoy
1631	1418	*37(P)/20	NOORDZEE. WADDENZEE. VLIEHORS. Oefengebied / Exercise area
		*19(T)/22	NOORDZEE. TEN NOORDEN VAN IJ-GEUL APPROACH AREA. Wijzigen well in obstruction
		*71(P)/22	NOORDZEE. Aanbrengen kabel / insert cable
		*142(P)/22	NOORDZEE. IJMUIDEN. HOLLANDSE KUST. Aanbrengen kabel/Insert cable
		*149(P)/22	NOORDZEE. CALLANTSOOG. WINTERTON. Onderwaterkabel / Submarine cable
		*211(P)/22	NOORDZEE. Waarschuwing/Warning
		*332(T)/22	NOORDZEE. TSS TERSCHELLING GERMAN BIGHT. Waarschuwing/Warning
		354(P)/22	ENGELAND. LOWESTOFT. Aanbrengen kabel / Insert cable
		*39(T)/23	NOORDZEE. TSS OFF TEXEL. Aanbrengen/Insert caution area
1632	1420	*37(P)/20	NOORDZEE. WADDENZEE. VLIEHORS. Oefengebied / Exercise area
		*195(T)/22	NOORDZEE. NIEUW ZEELAND GRONDEN. Aanbrengen V-AIS / insert V-AIS
		*196(T)/22	NOORDZEE. TSS WEST FRIESLAND. WESTERN MUD HOLE. Aanbrengen V-AIS / insert V-AIS
		*332(T)/22	NOORDZEE. TSS TERSCHELLING GERMAN BIGHT. Waarschuwing/Warning
		*39(T)/23	NOORDZEE. TSS OFF TEXEL. Aanbrengen/Insert caution area
		*99(T)/23	NOORDZEE. VLIELAND GRONDEN. Aanbrengen platform / Insert rig
1633	1417	*37(P)/20	NOORDZEE. WADDENZEE. VLIEHORS. Oefengebied / Exercise area
		*214(P)/21	NOORDZEE. TSS TERSCHELLING - GERMAN BIGHT. Aanbrengen/Insert obstructions
		*332(T)/22	NOORDZEE. TSS TERSCHELLING GERMAN BIGHT. Waarschuwing/Warning
		*97(T)/23	NOORDZEE. TSS GERMAN BIGHT WESTERN APPROACH. Schrappen betonning / Delete buoyage
		*99(T)/23	NOORDZEE. VLIELAND GRONDEN. Aanbrengen platform / Insert rig
2017		338(T)/13	GUYANA. DEMERARA RIVER. Licht gedoofd / Light obscured
		19(T)/21	ATLANTISCHE OCEAAN. MONDING SURINAME RIVIER. Wijzigen Aanbrengen/Change Insert light
		*144(T)/21	ATLANTISCHE OCEAAN. SURINAME. Aanbrengen/Insert yellow buoy
		372(T)/21	ATLANTISCHE OCEAAN. GUYANA. ESSEQUIBO

<b>Kaart / Chart</b>	<b>Int.</b>	<b>BaZ / NL NM</b>	<b>Beschrijving / Description</b>
		*73(T)/22	RIVER. Aanbrengen/Insert emergency wreck buoy SURINAME. ATLANTISCHE OCEAAN. Aanbrengen wrak/Insert wreck
		*80(T)/22	SURINAME. MONDING SURINAMERIVIER. Aanbrengen wrak/Insert wreck
		*350(T)/22	SURINAME. MONDING CORANTIJN RIVIER. Schrappen boei / Delete buoy
		19(T)/23	ATLANTISCHE OCEAAN. SURINAME. Aanbrengen platform/Insert rig
		21(T)/23	ATLANTISCHE OCEAAN. SURINAME. Aanbrengen platform/Insert rig
		*126(T)/23	ATLANTISCHE OCEAAN. GUYANA. Aanbrengen platform / Insert rig
		148(T)/23	ATLANTISCHE OCEAAN. SURINAME. Aanbrengen obstructie / Insert obstruction
2020		140(T)/18	WEST INDIES. SOMBRERO PASSAGE. Schrappen licht / Delete light
2110		*232(T)/20	CARIBISCHE ZEE. TEN NOORDEN VAN SABA. Aanbrengen dieptecijfer / insert depth
		311(T)/21	CARIBBEAN SEA. WINDWARD ISLANDS. ST MARTIN. Betonning gewijzigd/Buoyage changed
2716		130(T)/21	CARIBISCHE ZEE. ST MAARTEN. Aanbrengen/Insert wrak
		*302(T)/21	SINT MAARTEN. OYSTERPOND. Waarschuwing/Warning
1801		40(T)/15	NOORDZEE. DEN HELDER. Artillery oefeningen; Artillery exercises.
		*149(P)/22	NOORDZEE. CALLANTSOOG. WINTERTON. Onderwaterkabel / Submarine cable
		159(P)/22	ENGELAND. MARGATE. BELGIE. OOSTENDE. Kabellegwerkzaamheden / Cable laying works
		84(T)/23	NOORDZEE. BELGIE. NIEUWPOORT. Aanbrengen kardinaal / Insert cardinal
		*106(T)/23	NOORZEE. WIELINGEN. Aanbrengen kardinaal / Insert cardinal
		*108(T)/23	NOORDZEE. CALLANTSOOG. Aanbrengen kardinaal / Insert cardinal
		111(T)/23	BELGIE. OOSTENDE. STROOMBANK. Aanbrengen kardinaal / Insert cardinal
		*153(P)/23	NOORDZEEKUST. BANJAARD WESTGAT ROOMPOT. Betonning gewijzigd / Buoyage changed
		*158(T)/23	NOORDZEE. TEXEL. Aanbrengen boei / Insert buoy
1803		75(T)/22	ANTWERPEN HAVEN. ROYERSSLUIS. Waarschuwing/Warning
		*328(T)/22	BELGIE. WESTERSCHELDE. EUROPATERMINAL. Aanbrengen boei / insert buoy
		*92(T)/23	SCHELDE-RIJNKANAAL. KREEKRAKSLUIZEN. Aanbrengen boeien / Insert buoys
		*106(T)/23	NOORZEE. WIELINGEN. Aanbrengen kardinaal / Insert cardinal
1805		*44(T)/22	OOSTERSCHELDE. OLIEGEUL. Schrappen boei / delete buoy
1807		*385(T)/22	HARINGVLIET. HOLLANDSCH DIEP. HARINGVLIETBRUG. Waarschuwing/Warning
		*57(T)/23	HARINGVLIET. DELTAGEUL. Aanbrengen lichtschip/Insert light ship
		*92(T)/23	SCHELDE-RIJNKANAAL. KREEKRAKSLUIZEN.

<b>Kaart / Chart</b>	<b>Int.</b>	<b>BaZ / NL NM</b>	<b>Beschrijving / Description</b>
1810		*324(T)/19	Aanbrengen boeien / Insert buoys MARKERMEER. HOORNSCHE HOP. HOORN. Verboden gebied/ Prohibited area
		*431(T)/19	Aanbrengen boeien / insert buoys MARKERMEER. HOORNSCHE HOP. HOORN.
		*193(T)/20	IJSSELMEER. KORNWERDERZAND. Verboden gebied / restricted area
		*245(T)/20	MARKERMEER. PAMPUS. HOORNSCHE HOP. Aanbrengen betonning / insert buoyage
		*26(T)/21	MARKERMEER. UITDAM. Betonde vaargeul / buoyed channel
		*258(T)/21	IJSSELMEER. LEMMER. Wijzigen betonning / change buoyance
		*292(T)/21	IJSSELMEER. LEMMER. Verondieping / Shoal
		*324(T)/21	IJSSELMEER. LEMSTERGEUL. LEMMER. Betonning gewijzigd/ Buoyage changed
		*347(T)/21	IJSSELMEER. AANLOOP LEMMER. STEILE BANK. Verondieping / Shoal
		*373(T)/21	RANDMEREN. VOSSEMEER. Waarschuwing/Warning
		*261(T)/22	HET IJ. AMSTERDAM. DE RUIJTERKADE OOST. Aanbrengen verboden gebied
		*298(T)/22	IJMUIDEN. NOORDZEEKANAAL. VELSERKOM. Aanbrengen werkgebied/Insert entry prohibited area
		*47(T)/23	RANDMEREN. VELUWEMEER. HARDERDIJK. Waarschuwing verondieping / Warning shoal
		*79(T)/23	MARKERMEER. PAMPUS. Aanbrengen werkgebied/Insert entry prohibited area
		*96(T)/23	MARKERMEER. MARKEN. GOUWZEE. Aanbrengen werkgebied / Insert entry prohibited ar
	1811		40(T)/15
		*185(T)/22	WADDENZEE. HAVEN TERSCHELLING. Licht gewijzigd/ Light changed
		*154(T)/23	WADDENZEE. MOSSELGAATJE. Aanbrengen obstructie / Insert obstruction
		*155(T)/23	AMELAND. WESTGAT. Betonning gewijzigd / Buoyage changed
		*158(T)/23	NOORDZEE. TEXEL. Aanbrengen boei / Insert buoy
1812		*229(T)/21	WADDENZEE. AMELAND. NOORDERSPRUIT. Aanbrengen betonning / insert buoyage
		*178(T)/22	NOORDZEE. EEMS. RANDZELGAT. HORSBORNPLAAT. Waarschuwing/Warning
		*23(T)/23	DUITSLAND. EEMS. Waarschuwing/Warning
		*113(T)/23	DUITSLAND. EEMS. Schrapen boei / Delete buoy

## Cumulatieve lijst van BaZ's / *Cumulative list of NL NM*

Overzicht van berichten die van toepassing zijn op de kaarten sinds de laatste uitgave van de nieuwe kaart of de hernieuwde uitgave. Tijdelijke en voorlopige berichten zijn niet opgenomen in deze lijst.

N.B. Berichten ouder dan 1990 zijn niet in deze lijst opgenomen.

*List of notices which affect the charts since the last new chart or new edition is published.*

*Temporary and Preliminary notices are not included in this list.*

*N.B. Notices before 1990 are not included in this list.*

<b>Kaart / Chart</b>	<b>Editie / Edition</b>	<b>BaZ / NL NM</b>				
<b>1014</b>	jun 2017	*177/17	*185/17	235/17	*83/18	91/18
		127/18	247/18	374/18	*408/18	47/19
		*58/19	68/19	90/19	*93/19	*218/19
		*269/19	*326/19	373/19	382/19	*402/19
		*422/19	*35/20	66/20	*83/20	87/20
		88/20	91/20	94/20	*95/20	104/20
		112/20	118/20	131/20	*149/20	*165/20
		175/20	180/20	208/20	*210/20	256/20
		257/20	264/20	337/20	*349/20	*358/20
		365/20	*373/20	*391/20	04/21	20/21
		97/21	101/21	*104/21	*173/21	*225/21
		232/21	*234/21	*246/21	*256/21	*271/21
		*308/21	368/21	370/21	46/22	66/22
		*67/22	69/22	*78/22	84/22	*129/22
		*147/22	151/22	223/22	225/22	226/22
		*243/22	*262/22	266/22	*272/22	280/22
		*302/22	363/22	370/22	371/22	380/22
		387/22	30/23	35/23	58/23	76/23
		114/23	156/23			
		<b>1035</b>	mrt 2023	*80/23	109/23	114/23
<b>1037</b>	May 2018	*168/18	*177/18	*178/18	*190/18	209/18
		*244/18	260/18	*271/18	*279/18	285/18
		289/18	290/18	302/18	*342/18	345/18
		367/18	*407/18	50/19	57/19	68/19
		100/19	101/19	*137/19	180/19	215/19
		217/19	221/19	258/19	299/19	*314/19
		321/19	*326/19	345/19	*388/19	*393/19
		*397/19	*422/19	*35/20	*46/20	*67/20
		*74/20	*78/20	*82/20	*95/20	*165/20
		172/20	200/20	*217/20	219/20	260/20
		*279/20	289/20	*306/20	312/20	*339/20
		360/20	361/20	*373/20	374/20	380/20
		381/20	*391/20	392/20	396/20	14/21
		20/21	41/21	45/21	50/21	51/21
		69/21	72/21	*116/21	*159/21	*180/21
		*190/21	*217/21	244/21	*246/21	*256/21
		*271/21	280/21	289/21	*294/21	*296/21
		*298/21	*306/21	*308/21	329/21	389/21
		390/21	431/21	12/22	*67/22	69/22
		*81/22	*129/22	140/22	*158/22	186/22
		*220/22	226/22	240/22	*273/22	*278/22
		15/23	53/23	54/23	*66/23	68/23
		76/23	*77/23	*95/23	156/23	

<b>110</b>	jun 2021	*216/21 391/21 *50/22 *210/22 *327/22	*251/21 *396/21 *53/22 *251/22 *372/22	*326/21 *402/21 *65/22 *268/22 *13/23	*327/21 *426/21 *200/22 *275/22 *27/23	*344/21 *448/21 *209/22 *325/22 *147/23
<b>114</b>	aug 2019	*300/19 *344/20 *28/22 *206/22 *64/23	*403/19 *02/21 *62/22 *292/22 83/23	*303/20 *23/21 *85/22 *301/22 *93/23	*316/20 *393/21 *105/22 *52/23 *101/23	*333/20 15/22 *181/22 *62/23
<b>116</b>	aug 2022	*217/22 *341/22	*251/22 *105/23	*257/22 *147/23	*276/22	*291/22
<b>120</b>	sep 2022	*245/22 *276/22 *322/22 *56/23 *140/23	*257/22 *303/22 323/22 *73/23	*260/22 *314/22 *329/22 *94/23	*264/22 *317/22 *355/22 *105/23	267/22 *319/22 *389/22 *135/23
<b>122</b>	nov 2019	*398/19 *236/21 *52/22 *243/22 *72/23	*144/20 *242/21 *53/22 *254/22 *90/23	*210/20 *327/21 *78/22 *327/22 *147/23	*239/20 *426/21 *239/22 *331/22	*225/21 *50/22 *242/22 *44/23
<b>124</b>	nov 2020	*366/20 *341/21 *382/21 *02/22 *374/22	*369/20 *352/21 *411/21 *43/22 *375/22	*67/21 368/21 *418/21 *122/22 *146/23	*192/21 *369/21 *419/21 *252/22 *150/23	*197/21 *376/21 *425/21 *304/22
<b>125</b>	dec 2021	*444/21 *302/22 *147/23	*78/22 *364/22	*83/22 *376/22	*189/22 *44/23	*293/22 *87/23
<b>126</b>	dec 2017	*363/17 *186/18 *58/19 *235/19 *119/20 *403/21 *235/22 *307/22 *124/23	*52/18 *366/18 *77/19 *402/19 *298/20 *147/22 *262/22 *318/22 *141/23	*77/18 *419/18 *84/19 *68/20 *305/20 *150/22 *293/22 *342/22 *147/23	*112/18 *36/19 *141/19 *73/20 *123/21 *191/22 *294/22 *359/22	*172/18 *52/19 *224/19 *93/20 *284/21 *214/22 *302/22 *382/22
<b>130</b>	jan 2022	*09/22 *90/23	*78/22 *147/23	*308/22	*44/23	*72/23
<b>1457</b>	mei 2022	*133/22 *218/22 *367/22 *71/23 *138/23	*152/22 *238/22 *03/23 *81/23 *139/23	*168/22 *265/22 *07/23 *85/23 *144/23	*191/22 *290/22 *42/23 *122/23 *147/23	*215/22 *338/22 *65/23 *125/23
<b>1460</b>	mei 2022	*148/22 *201/22 *285/22	153/22 *233/22 *133/23	*187/22 *246/22 *147/23	*192/22 247/22	198/22 *271/22
<b>1546</b>	feb 2023	*50/23	*69/23	*124/23	*132/23	

<b>1555</b>	mei 2022	*148/22 *133/23	*193/22	*271/22	34/23	*67/23
<b>1630</b>	okt 2021	*350/21 *449/21 *200/22 *315/22 40/23 *147/23	391/21 *50/22 *239/22 *325/22 41/23 157/23	*396/21 *52/22 *242/22 *365/22 *44/23	410/21 *53/22 *275/22 *12/23 *72/23	*448/21 *78/22 *291/22 33/23 *90/23
<b>1631</b>	aug 2018	*262/18 *58/19 181/19 *410/19 *119/20 71/21 *225/21 *371/21 *125/22 *243/22 *294/22 *351/22 *44/23	*274/18 62/19 *235/19 *418/19 *149/20 *83/21 *236/21 *403/21 *147/22 *262/22 *302/22 *359/22 *87/23	*340/18 *77/19 *236/19 *68/20 *298/20 *123/21 *266/21 *53/22 *169/22 *272/22 *307/22 *364/22 *147/23	*408/18 *93/19 *292/19 *76/20 *349/20 *173/21 *293/21 *78/22 *189/22 280/22 *309/22 *365/22	*419/18 *130/19 *402/19 *93/20 57/21 *201/21 368/21 *83/22 *235/22 *293/22 *315/22 *376/22
<b>1632</b>	aug 2018	*281/18 *364/19 *165/20 *246/21 *53/22 *238/22 *147/23	*311/18 382/19 *373/20 *256/21 *129/22 *273/22	47/19 *93/20 71/21 *271/21 *169/22 *351/22	*141/19 103/20 *123/21 *308/21 174/22 *352/22	*326/19 *119/20 *180/21 390/21 *175/22 *386/22
<b>1633</b>	okt 2018	*361/18 129/19 *422/19 *119/20 *373/20 *180/21 245/21 153/22 *273/22	*387/18 *141/19 *46/20 *165/20 14/21 *183/21 390/21 *175/22 *352/22	*407/18 *303/19 *78/20 *171/20 *30/21 *190/21 *16/22 *238/22 *147/23	423/18 *338/19 *93/20 *196/20 *60/21 *215/21 *50/22 *246/22	96/19 *364/19 *96/20 322/20 *123/21 *217/21 *53/22 247/22
<b>1970</b>	apr 2022	*137/22	151/22	*330/22	*147/23	
<b>2017</b>	Jan 1971	114/90 136/01 56/06 456/07 81/09 *559/10 449/11 316/13 366/14 60/18 265/19 396/19 *130/20 146/22 115/23	460/90 *70/02 57/06 603/07 314/09 *586/10 *243/12 406/13 122/15 152/18 266/19 406/19 359/20 219/22	96/92 51/03 *366/06 284/08 487/09 88/11 *303/12 437/13 171/15 218/18 296/19 *423/19 365/21 277/22	370/92 190/05 117/07 *383/08 265/10 106/11 *221/13 450/13 *272/15 53/19 304/19 *65/20 384/21 28/23	415/98 *420/05 224/07 *398/08 407/10 305/11 *227/13 62/14 316/16 *126/19 308/19 105/20 404/21 37/23



<b>2020</b>	okt 2016	*378/16 233/19 101/20 240/21	*107/17 *281/19 254/20	168/17 50/20 364/20	212/17 89/20 119/21	*167/18 *97/20 *158/21
<b>2023</b>	okt 2022	*295/22				
<b>207</b>	okt 2020	*326/20 *209/21 *426/21 *41/22 *02/23	342/20 *211/21 *434/21 *51/22 *24/23	*370/20 *257/21 *03/22 *170/22	*162/21 *282/21 *04/22 *243/22	*193/21 *387/21 *40/22 *306/22
<b>208</b>	mrt 2021	*106/21 *24/23	*167/21	*282/21	*74/22	*94/22
<b>209</b>	jul 2019	*268/19 *112/23	*297/19	*263/20	*379/20	*305/22
<b>2110</b>	jun 2012	*247/13 *164/14 428/15 *107/17 330/17 *281/19 317/20 119/21 *325/21	276/13 *276/14 *131/16 153/17 151/18 325/19 *334/20 204/21 316/22	346/13 344/14 195/16 168/17 *167/18 414/19 362/20 *205/21	363/13 *91/15 321/16 212/17 381/18 *138/20 *100/21 240/21	138/14 *107/15 46/17 230/17 255/19 254/20 *108/21 *316/21
<b>2716</b>	Dec 2009	*39/10 127/11 *158/13 *131/16 *62/18 *413/19	*459/10 *151/11 *164/14 *185/16 382/18 *334/20	*469/10 *207/11 *170/14 *317/16 *281/19 *79/21	*487/10 *193/12 *276/14 *329/16 *347/19 *205/21	103/11 *209/12 533/15 46/17 *367/19 *102/23
<b>780</b>	sep 2020	*288/20	*42/21	*32/22		
<b>781</b>	jul 2021	*248/21	273/21			
<b>782</b>	feb 2022	*29/22	*38/22	*55/22	*91/22	
<b>HP8</b>	jun 2017	*124/22				
<b>1801</b>	jul 2022	*199/22 *251/22 *276/22 *308/22 *342/22 *382/22 *44/23 *87/23 *146/23	*200/22 *257/22 *291/22 *324/22 *359/22 *13/23 46/23 *90/23 151/23	*214/22 *262/22 *293/22 *325/22 *368/22 25/23 61/23 98/23 157/23	*235/22 *268/22 *302/22 *331/22 *372/22 *27/23 *69/23 *105/23	*242/22 *275/22 *307/22 *341/22 *374/22 33/23 *72/23 *124/23
<b>1803</b>	feb 2023	*51/23 *73/23 *101/23 *135/23	*52/23 83/23 *105/23 *140/23	*56/23 *93/23 116/23	*62/23 *94/23 *127/23	*64/23 100/23 *129/23
<b>1805</b>	sep 2021	*340/21 203/22 *45/23	*364/21 *281/22	*394/21 *357/22	*26/22 *11/23	*57/22 *18/23
<b>1807</b>	feb 2023	*51/23	*55/23	*127/23		

<b>1810</b>	jan 2021	*10/21	*25/21	*29/21	*43/21	*47/21		
		*48/21	*80/21	*98/21	*118/21	*120/21		
		*132/21	*169/21	*172/21	*177/21	*187/21		
		*192/21	*197/21	*220/21	*223/21	*278/21		
		*341/21	*346/21	*352/21	*356/21	*369/21		
		*382/21	*418/21	*419/21	*421/21	*422/21		
		*425/21	427/21	*02/22	*21/22	*43/22		
		*87/22	*92/22	*99/22	*100/22	*109/22		
		*110/22	*119/22	*120/22	*121/22	*122/22		
		*138/22	*145/22	*155/22	*165/22	*179/22		
		*204/22	*208/22	*228/22	*231/22	*252/22		
		*258/22	*263/22	*297/22	*304/22	*312/22		
		*334/22	*358/22	*360/22	*369/22	*375/22		
		*388/22	*04/23	*17/23	*43/23	*82/23		
		*119/23	*136/23	*150/23				
		<b>1811</b>	apr 2023	*121/23	*124/23	*125/23	*131/23	*132/23
				*137/23	*138/23	*139/23	*141/23	*144/23
*145/23	*149/23							
<b>1812</b>	apr 2023	*121/23	*128/23	*133/23	*134/23	*137/23		
		*142/23	*143/23	*145/23	*152/23			

Overzicht van alle actuele uitgaven van zeekaarten en andere hydrografische publicaties. In de derde kolom is de meest recente publicatiedatum van iedere publicatie vermeld. Zeekaarten en publicaties met een oudere publicatiedatum zijn vervallen en kunnen niet meer worden bijgewerkt aan de hand van berichten aan zeevarenden. Van in bewerking zijnde uitgaven wordt in de laatste kolom de verwachte publicatiedatum genoemd.

*List of charts and nautical publications in force. In the third column the most recent edition date of each publication is mentioned. Older publications are cancelled and cannot be updated with Notices to Mariners. In the last column the expected publication date of editions to be published is mentioned.*

**Zeekaarten / Nautical charts**

<b>Publicatie / publication</b>	<b>INT kaart / INT chart</b>	<b>Editie datum / edition date</b>	<b>Titel / title</b>	<b>Geplande nieuwe uitgave / planned new edition</b>
110	INT 1473	jun 2021	<b>North Sea. Netherlands. Westkapelle to Stellendam and Maasvlakte</b>	
114	INT 1476	aug 2019	<b>Netherlands and Belgium. Canal Gent-Terneuzen</b>	
116	INT 1477	aug 2022	<b>Netherlands. Approaches to Westerschelde</b>	
120	INT 1479	sep 2022	<b>Netherlands. Westerschelde. Vlissingen-Oost to Nauw van Bath</b>	
122	INT 1472	nov 2019	<b>North Sea. Approaches to Europoort and Hoek van Holland</b>	juli 2023
124	INT 1471	nov2020	<b>Netherlands, Noordzeekanaal including IJmuiden, Zaandam and Amsterdam</b>	
125	INT 1422	dec 2021	<b>North Sea. Approaches to IJmuiden</b>	
126	INT 1468	dec 2017	<b>North Sea. Approaches to Den Helder</b>	
130	INT 1423	jan 2022	<b>North Sea. Netherlands. Approaches to Scheveningen</b>	
207	INT 1465	okt 2020	<b>Netherlands. Nieuwe Waterweg and Europoort. Hoek van Holland to Vlaardingen</b>	
208	INT 1466	mrt 2021	<b>Netherlands. Rotterdam. Nieuwe Maas and Oude Maas</b>	
209	INT 1467	jul 2019	<b>Netherlands. Krimpen a/d Lek to Moerdijk</b>	juli 2023
1014	INT 1043	jun 2017	<b>North Sea. Southern sheet</b>	
1035	INT 1046	mrt 2023	<b>North Sea. Cap Griz Nez to Dogger Bight and TSS North Friesland</b>	
1037	INT 1045	mei 2018	<b>North Sea. Deutsche Bucht</b>	2023
1457	INT 1464	mei 2022	<b>North Sea. Netherlands. Terschellinger Gronden to Harlingen</b>	
1460	INT 1461	mei 2022	<b>North Sea. Netherlands and Germany. Eems Estuary</b>	
1546	INT 1470	feb 2023	<b>North Sea. Netherlands. Zeegat van Texel en Den Helder Roads</b>	
1555	INT 1462	mei 2022	<b>Netherlands Eems. Doekegat to Pogum</b>	
1630	INT 1416	okt 2021	<b>North Sea. Netherlands. West Hinder and Outer Gabbard to Vlissingen and Scheveningen</b>	
1631	INT 1418	aug 2018	<b>North Sea. Netherlands. DW Routes to IJmuiden and Texel</b>	
1632	INT 1420	aug 2018	<b>Netherlands. North Sea. DW Routes and TSS North Friesland to Vlieland</b>	
1633	INT 1417	okt 2018	<b>North Sea. TSS North Friesland and GW/Ems to Vlieland and Borkum</b>	
2017		jan 1971	<b>Zuid Amerika Noordkust. Suriname met aangrenzend gebied tot Demerara in het westen en Cayenne in het oosten</b>	
2020		okt 2016	<b>West Indies. Windward Islands. Virgin Gorda to Antigua</b>	
2023		okt 2022	<b>Caribbean Sea. Leeward Islands. Aruba, Curaçao and Bonaire</b>	
2110		jun 2012	<b>Caribbean Sea. Windward Islands. Anguilla to St. Christopher</b>	

Publicatie / publication	INT kaart / INT chart	Editie datum / edition date	Titel / title	Geplande nieuwe uitgave / planned new edition
780		sep 2020	Caribbean Sea, Bonaire	
781		jul 2021	Caribbean Sea, Aruba	
782		feb 2022	Caribbean Sea, Curaçao	
783		mar 2022	Caribbean Sea, Curaçao, St. Annabaai and Schottegat	
2716		dec 2009	Netherlands Antilles. Plans Saba, St. Eustatius and St. Maarten	juni 2023

### 1800 kaarten / 1800 Series:

Publicatie / publication	INT kaart / INT chart	Editie datum / edition date	Titel / title	Geplande nieuwe uitgave / planned new edition
1801		jul 2022	Noordzeekust, De Panne tot Den Helder	
1803		feb 2023	Westerschelde, Vlissingen tot Antwerpen en Kanaal van Gent naar Terneuzen	
1805		sep 2021	Oosterschelde, Veerse Meer en Grevelingen	
1807		feb 2023	Zoommeer, Volkerak, Spui, Haringvliet, Hollandsch Diep	
1810		jan 2021	IJsselmeer, Randmeren en Noordzeekanaal	
1811		apr 2023	Waddenzee westblad en aangrenzende Noordzeekust	
1812		apr 2023	Waddenzee oostblad en aangrenzende Noordzeekust	

### Hydrografische publicaties / Hydrographic publications:

Publicatie / publication	INT kaart / INT chart	Editie datum / edition date	Titel / title	Geplande nieuwe uitgave / planned new edition
KAART1	INT 1	feb 2017	Tekens, afkortingen, begrippen voorkomend op zeekaarten	
HP1		aug 2020	The Netherlands Coast Pilot	
HP 2A		2023	Lichtenlijst van Nederland en aangrenzend gebied	
HP 2B		2022	Lichtenlijst van het Nederlands deel van het Caribisch gebied	
HP7		2023	Catalogus van Nederlandse zeekaarten en andere hydrografische publicaties	
HP33		2023	Waterstanden en stromen langs de Nederlandse kust en aangrenzend gebied	
HP33D		2023	NLTides	

### Planning kaarten / Planning charts

Publicatie / publication	INT kaart / INT chart	Editie datum / edition date	Titel / title	Geplande nieuwe uitgave / planned new edition
1970		apr 2022	Mariners' Routeing Guide. Southern North Sea	juli 2023