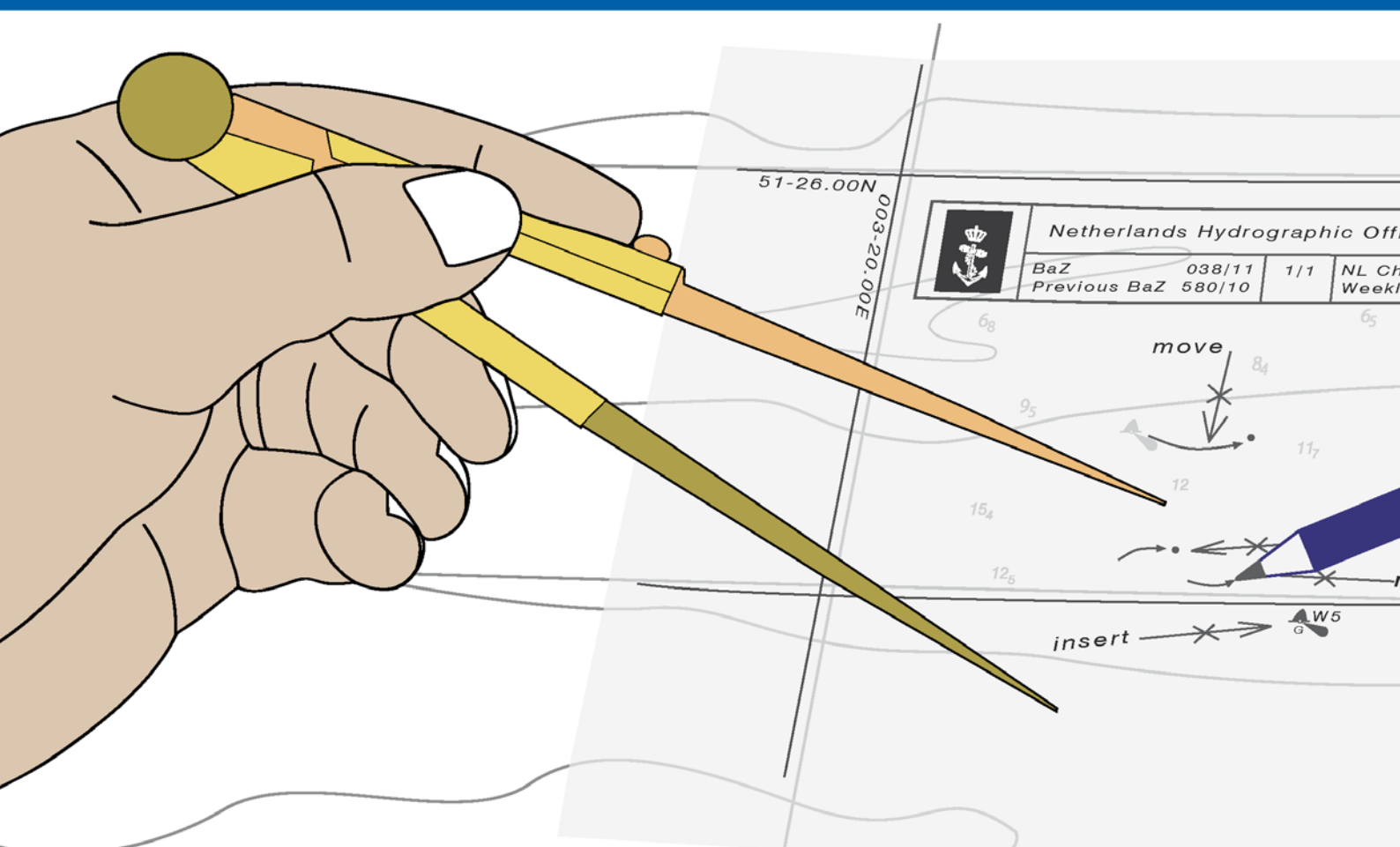




Koninklijke Marine

BaZ | 2022

8 | BAZ 53-63
Berichten aan Zeevarenden
Netherlands Notice to Mariners



147^e jaargang 24-2-2022
Dienst der Hydrografie

Erkende verkoopagenten van Nederlandse Hydrografische publicaties (Resellers licenced to distribute Netherlands Nautical Publications)

De Berichten aan Zeevarenden (BaZ) verschijnen wekelijks en zijn te verkrijgen:

- als printversie (PDF) via internet <http://www.defensie.nl/onderwerpen/berichten-aan-zeevarenden/inhoud/weekedities>
- via de Database <http://www.defensie.nl/onderwerpen/berichten-aan-zeevarenden/inhoud/database>
- als boekje (tegen betaling) bij een aantal A-agenten

A-agenten: (bijgewerkte kaarten)

Delfzijl	Datema Delfzijl BV Zeesluizen 8 9936 HX Delfzijl	Tel. +31 (0)596 - 635252 Fax +31 (0)596 - 615245
		Website: www.datema.nl E-mail: sales@datema.nl
Rotterdam	L.J. Harri BV Van der Takstraat 218 3071 LM Rotterdam	Tel. +31 (0)10 - 2142705 Website: www.ljharri.nl E-mail: ljharri@xs4all.nl
		OneOcean (Nederlands) BV Parmentierplein 20 3088 GN Rotterdam
	Datema Rotterdam Galvanistraat 148 3029 AD Rotterdam	Tel. +31 (0)10 - 4167622 Website: www.oneocean.com E-mail: netherlands@oneocean.com
		Tel. +31 (0)10 - 4366188 Fax +31 (0)10 - 4365511 Website: www.datema.nl E-mail: rotterdam@datema.nl
Harri Trading BV Van Weerden Poelmanweg 4 3088 EB Rotterdam	Tel. +31 (0)10 - 4290333 Website: www.harritrading.nl E-mail: info@harritrading.nl	
Antwerpen	Bogerd Martin NV Oude Leeuwenrui 37 2000 Antwerpen	Tel. +32 (0)32134170 Website: www.bogerdmartin.com E-mail: sales.antwerp@bogerdmartin.com
Bremen	"Seekarte" Kpt. A. Dammeyer Korffsdeich 3 D-28217 Bremen	Tel. +49 (0)4213032780 Website: www.seekarte.de E-mail: seekarte@seekarte.de
London	OneOcean (Head Office) Unit 4, Voltage Mollison Avenue Enfield EN3 7XQ	Tel. +44 (0) 1992805200 Fax +44 (0) 1992805410 Website: www.oneocean.com E-mail: sales@oneocean.com

B-agenten:

Den Haag	Vrolijk Watersport Scheveningen Visafslagweg 1, hal 18-20 2583 DM Den Haag	Tel. +31 (0) 70 - 4168282 Fax +31 (0) 70 - 3060497 Website: www.vrolijk.nl E-mail: scheveningen@vrolijk.nl
St. Ives	Imray Laurie Norie & Wilson Ltd Wych House, The Broadway St Ives, Cambridgeshire PE27 5BT	Tel. +44 (0)1480 - 462114 Fax +44 (0)1480 - 496109 Website: www.imray.com E-mail: ilnw@imray.com
Bielefeld	Delius Klasing Verlag GMBH Siekerwall 21 D-33602 Bielefeld	Tel +49 (0)521 - 559000 Fax. +49 (0)521 - 559116 Website: www.delius-klasing.de E-mail: info@delius-klasing.de

Voorwoord

- Overeenkomstig SOLAS-bepalingen dienen de officieel uitgegeven zeekaarten en boekwerken met Berichten aan Zeevarenden (BaZ) bijgewerkt te worden. Algemene richtlijnen voor het gebruik van BaZ staan beschreven in de jaarlijkse BaZ1 in Hoofdstuk 3, British Admiralty NP 100 (Mariner's Handbook) en NP 294 (How to keep your Admiralty Charts up-to-date).
- Berichten aan Zeevarenden hebben alleen betrekking op Nederlandse kaarten en hydrografische publicaties. Berichten van toepassing op buitenlands gebied op Nederlandse kaarten worden overgenomen van de hydrografische dienst van het betreffende land. Berichten bevatten algemene mededelingen, correcties op kaarten of boeken, voorlopige (P) of tijdelijke (T) berichten of een overzicht.
- Gegevens die ten grondslag liggen aan berichten worden waar nodig kartografisch gegeneraliseerd. De berichten zijn alleen bedoeld om de publicaties genoemd in het bericht te kunnen corrigeren. T-berichten worden in principe alleen voor de grootste schaal kaart uitgegeven.
- Posities worden vermeld in het referentiestelsel (geodetisch datum) dat overeenkomt met dat van de betrokken kaart. Het referentiestelsel is altijd op de kaart vermeld. Onjuiste interpretatie van de referentiestelsels kan leiden tot positiefouten van enkele honderden meters.
- Richtingen, peilingen, geleidelijnen en lichtsectoren worden rechtwijzend gegeven, in graden, gerekend vanuit zee.
- Diepten en hoogten worden gegeven in dezelfde eenheid en herleid tot hetzelfde referentievlak als gebruikt in de betrokken kaart.
- Nadruk van de berichten is toegestaan mits volledig, ongewijzigd en met bronvermelding.
- De Chef der Hydrografie verzoekt u dringend vermoede of nieuwe gevaren en onjuistheden in publicaties te melden.

De Chef der Hydrografie

Van Alkemadeaan 786, 2597 BC Den Haag, Corr. Postbus 10000, 1780 CA Den Helder.
tel. +31 (0)70 3162817, Website: www.hydro.nl E-mail: baz@hydro.nl

Preface

- *In accordance with SOLAS-regulations, official published nautical charts and books have to be kept corrected by means of Notices to Mariners (NL NM). General guidelines for the use of NL NM are described in the annual NtM1 in Chapter 3, British Admiralty NP 100 (The Mariner's Handbook) and NP 294 (How to keep your Admiralty Charts up-to-date).*
- *Netherlands Notices to Mariners are only applicable for Netherlands nautical charts and hydrographic publications. Notices concerning foreign waters on Netherlands charts are adopted from the hydrographic service of that specific country. Notices contain general announcements, corrections for charts or books, preliminary (P) or temporary (T) notices or a summary.*
- *Data on which the notices are based are if necessary cartographically generalised. The notices are meant only to correct the publications that are stated in the notice. Generally, T notices are published on the largest scale charts only.*
- *Positions are given in the reference system (geodetic datum) that corresponds with that of the relevant chart. The reference system is always printed on the chart. Incorrect interpretation of the reference system can lead to errors in the position of several hundreds of metres.*
- *Directions, bearings, leading lines and light sectors are true, in degrees, reckoned from seawards.*
- *Depths and heights are given in the same unit and are reduced to the same reference level as used in the relevant chart.*
- *Reprinting of the notices is allowed if complete, unchanged and with acknowledgement.*
- *The Hydrographer of the Netherlands Navy urges you strongly to report suspected or new dangers and errors in publications.*

Hydrographer of the Netherlands Navy

Van Alkemadeaan 786, NL-2597 BC Den Haag, Corr. P.O. Box 10000, NL-1780 CA Den Helder.
tel. +31 (0)70 3162817, Website: www.hydro.nl E-mail: baz@hydro.nl

Lijst met gebruikte afkortingen in de wekelijkse Berichten aan Zeevarenden

(P)	Preliminary: voorlopig BaZ
(T)	Temporary: tijdelijk BaZ
BSH	Bundesamt für Seeschifffahrt und Hydrographie (Duitse hydrografische dienst)
CNB	Centraal Nautisch Beheer Noordzeekanaalgebied
ECDIS	Electronic Chart Display and Information System: officieel elektronisch kaartstelsel
ED50	European Datum 1950: horizontale datum waarin posities worden uitgedrukt
ENC	Electronic Navigational Chart: officiële elektronische vectorkaart
GNA	Gemeenschappelijke Nautische Autoriteit (Westerschelde)
GST	Geodatastyrelsen (Deense hydrografische dienst)
HBA	Havenbedrijf Amsterdam
HBR	Havenbedrijf Rotterdam
HOV	Hydrografisch Opname Vaartuig van de Dienst der Hydrografie
HP	Hydrografische Publicatie: boekwerk van de Dienst der Hydrografie
HYD	Dienst der Hydrografie (Nederlandse hydrografische dienst)
IALA	International Association of Lighthouse Authorities
IHO	International Hydrographic Organization
INT	INTERNATIONALE kaart
KW	Kustwacht Nederland
MAS	Maritieme Autoriteit Suriname
NAP	Normaal Amsterdams Peil
NGA	National Geospatial-Intelligence Authority (amerikaanse hydrografische dienst)
NP	Nautical Publication: boekwerk van de UKHO
NtM	Notices to Mariners
PNR	Projectnummer van de Nederlandse Dienst der Hydrografie
pos	Positie
RWS Berna WSW	Rijkswaterstaat Noord-Nederland Waddenzee
RWS CMIJ	Rijkswaterstaat Centrale Meldpost IJsselmeer
RWS DZD	Rijkswaterstaat District Noord Zee en Delta (Zeeuwse wateren m.u.v. Westerschelde)
RWS MD	Rijkswaterstaat Markeringsdienst Zee en Delta
RWS Waterkamer	Rijkswaterstaat Waterdienst Waterkamer
RWS WNZ	Rijkswaterstaat West-Nederland Zuid (Dordrecht)
SHOM	Service Hydrographique et Oceanographique de la Marine (Franse hydrografische dienst)
SodM	Staatstoezicht op de Mijnen
UKHO	United Kingdom Hydrographic Office (Britse hydrografische dienst)
VDH	Verkeersdienst Den Helder
VH	Vlaamse Hydrografie
VHF	Very High Frequency
WGS84	World Geodetic System 1984: Coördinatenreferentiesysteem waarin GPS posities worden uitgedrukt.
WSA Emden	Wasser- und Schifffahrtsamt Emden

List of Abbreviations used in weekly editions of NtM

(P)	Preliminary NtM
(T)	Temporary NtM
BSH	Bundesamt für Seeschifffahrt und Hydrographie (German HO)
CNB	Central Nautic Management North Sea Canal
ECDIS	Electronic Chart Display and Information System (official)
ED50	European Datum 1950: horizontal datum for defining a position
ENC	Electronic Navigational Chart
GNA	Common Nautic Management (Westerschelde)
GST	Geodatastyrelsen (Danish HO)
HBA	Port of Amsterdam
HBR	Port of Rotterdam
HOV	Hydrographic Survey Vessel
HO	Hydrographic Office (national service)
HP	Hydrographic Publication of the dutch HO
HYD	Dutch Hydrographic Office
IALA	International Association of Lighthouse Authorities
IHO	International Hydrographic Organization
INT	INTERNATIONAL chart
KW	Netherlands Coast Guard
MAS	Maritime Authority Suriname
NAP	Normaal Amsterdams Peil, a vertical Dutch chart datum
NGA	National Geospatial-Intelligence Authority (HO of the United States)
NP	Nautical Publication of the UKHO
NtM	Notices to Mariners
PNR	Project number of the Dutch Hydrographic Office
pos	position
RWS	Ministry of Infrastructure and the Environment
RWS Berna WSW	Notices to shipping Waddenzee
RWS CMIJ	Notices to shipping IJsselmeer
RWS DZD	Notices to shipping Zeeuwse wateren (not including Westerschelde)
RWS MD	Service for maintenance of navigational aids
RWS Waterkamer	Waterway information centre
RWS WNZ	Notices to shipping Dordrecht
SHOM	Service Hydrographique et Oceanographique de la Marine (French HO)
SodM	State authority on Mining
UKHO	United Kingdom Hydrographic Office
VDH	Trafficcentre Den Helder
VHF	Very High Frequency
WGS84	World Geodetic System 1984: standard coordinate system for the Earth.
WSA Emden	Wasser- und Schifffahrtsamt Emden

Inhoudsopgave

Kruisverwijzing / <i>Cross reference</i>	6
Algemene berichten / <i>General notices</i>	7
Opgeheven (P) en (T) berichten / <i>Cancelled (P) and (T) notices</i>	8
Berichten Zeekaarten / <i>Notices Nautical charts</i>	9
Berichten 1800 serie kaarten / <i>Notices 1800 series charts</i>	12
Berichten Hydrografische publicaties / <i>Notices Hydrographic publications</i>	17
Meetinstrumenten / <i>Measuring instruments list</i>	18
Actuele (P) en (T) berichten / <i>Current (P) and (T) notices</i>	20
Cumulatieve lijst van BaZ's / <i>Cumulative list of NL NM</i>	25

Kruisverwijzing / Cross reference

In de hoofdstukken Zeekaarten, 1800 Serie kaarten en Hydrografische publicaties van dit document zijn de Berichten aan Zeevarenden gerangschikt op BaZ-nummer. Onderstaand overzicht toont deze berichten per kaartnummer en het nummer van de hydrografische publicatie.

In the Nautical charts, 1800 Series charts and Hydrographic publications sections of this document the Notices to Mariners are sorted by NL NM-number. The overview below displays these notices sorted by chart and hydrographic publication number.

Zeekaarten / Nautical Charts

Kaart / Chart	BaZ / NL NM
1035	54/22
110	*53/22
114	*62/22
116	*61/22 *53/22 *58/22
122	*53/22
1457	*53/22
1460	*53/22
1630	*53/22
1631	*53/22
1632	*53/22
1633	*53/22
782	*55/22

1800 serie kaarten / 1800 series charts

Kaart / Chart	BaZ / NL NM
1801	63/22
1803	*62/22 60/22
1805	*57/22
1812	*59/22

Hydrografische publicaties/ Hydrographic publications

Publication	BaZ / NL NM
NIL	

Algemene berichten / General notices

***56/22** AANKONDIGING NIEUWE ENC-CELLEN.

Op donderdag 17 februari zijn de volgende nieuwe ENC's uitgegeven:

Cell: NL4CU100
Usageband: Approach
Name: Curacao

Cell: NL6CU110
Usageband: Berthing
Name: Bullenbaai

Cell: NL6CU120
Usageband: Berthing
Name: Willemstad - Schottegat

Cell: NL6CU130
Usageband: Berthing
Name: Caracas Baai, Spaanse Water and Fuikbaai

On thursday February 17 the following ENC cells were released:

*Cell: NL4CU100
Usageband: Approach
Name: Curacao*

*Cell: NL6CU110
Usageband: Berthing
Name: Bullenbaai*

*Cell: NL6CU120
Usageband: Berthing
Name: Willemstad - Schottegat*

*Cell: NL6CU130
Usageband: Berthing
Name: Caracas Baai, Spaanse Water and Fuikbaai*

De volgende ENC cellen zijn komen te vervallen:

Cell: NL402213
Usageband: Approach
Name: Curacao

Cell: NL52213A
Usageband: Harbour
Name: Bullenbaai

Cell: NL502714
Usageband: Harbour
Name: Willemstad / Schottegat

Cell: NL52715D
Usageband: Harbour
Name: Caracasbaai, Fuikbaai, Spaanse Water

The ENC cells mentioned below have been cancelled:

Cell: NL402213
Usageband: Approach
Name: Curacao

Cell: NL52213A
Usageband: Harbour
Name: Bullenbaai

Cell: NL502714
Usageband: Harbour
Name: Willemstad / Schottegat

Cell: NL52715D
Usageband: Harbour
Name: Caracasbaai, Fuikbaai, Spaanse Water

Bron / Source: HYD; PNR 0309-2022-1.

Opgeheven (P) en (T) berichten / *Cancelled (P) and (T) notices*

Kaart / Chart	Int.	BaZ / NL NM	Opgeheven / Cancelled
1035	1046	53(T)/21	24 feb 2022, NOORDZEE. NOORDHINDER. WINDMOLENPARK MERMAID.
		81(T)/21	24 feb 2022, NOORDZEE. SEASTAR WINDFARM.
124	1471	*372(T)/20	24 feb 2022, AMSTERDAM. HET IJ.
1460	1461	*185(T)/21	24 feb 2022, WADDENZEE. BORKUM.
1810		*372(T)/20	24 feb 2022, AMSTERDAM. HET IJ.
1812		*223(T)/19	24 feb 2022, WADDENZEE. OSTEREMS.
		*185(T)/21	24 feb 2022, WADDENZEE. BORKUM.

Berichten Zeekaarten / Notices Nautical charts

*53/22 AANKONDIGING WIJZIGING ZONEGRENZEN.

Kaart / Chart	Int. / Int.	Vorig BaZ / Prev. NL NM	Uitgave / Edition	Itemnr. / Itemno.
110	1473	50/22	jun 2021	1
116	1477	34/22	jun 2019	1
122	1472	52/22	nov 2019	1
1457	1464	42/22	mei 2019	1
1460	1461	50/22	jan 2018	1
1630	1416	52/22	okt 2021	1
1631	1418	403/21	aug 2018	1
1632	1420	390/21	aug 2018	1
1633	1417	50/22	okt 2018	1

- 1** Als gevolg van een gewijzigd dieptebeeld is de UNCLOS-Basislijn gewijzigd. Dientengevolge zijn ook de grenzen van de Maritieme Zones (Territoriale Zee, economische zones etc.) gewijzigd. Ook de buitengrens van de PSSA (Particularly Sensitive Sea Area) is opnieuw bepaald. Voor gedetailleerde informatie zie:

<https://www.defensie.nl/onderwerpen/hydrografie/maritieme-zones-en-zeegrenzen>

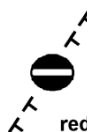
As a result of changed depths the UNCLOS-Base line has been changed. Therefore the Maritime Limits (NL Territorial Sea etc.) have been changed. The outer limit of the PSSA (Particularly Sensitive Sea Area) has been determined again. Detailed information can be obtained from <https://english.defensie.nl/topics/hydrography/maritime-limits-and-boundaries>

Bron / Source: HYD; PNR 0374-2022-1.

54/22 BELGIE. NOORDZEE.

Kaart / Chart	Int. / Int.	Vorig BaZ / Prev. NL NM	Uitgave / Edition	Itemnr. / Itemno.
1035	1046	46/22	apr 2017	1, 2, 3, 4, 5

- 1** Aanbrengen
Insert



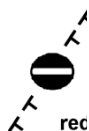
op / at 51-40,35 N 002-52,61 E
51-39,13 N 002-54,67 E
51-35,76 N 002-50,42 E
51-36,81 N 002-48,11 E

- 2** Aanbrengen
Insert



op / at 51-37,00 N 002-51,10 E

- 3** Aanbrengen
Insert



op / at 51-43,20 N 002-47,85 E
51-42,89 N 002-47,67 E
51-42,51 N 002-45,42 E

51-41,24 N 002-42,82 E
51-42,30 N 002-41,84 E
51-44,11 N 002-42,44 E
51-44,69 N 002-45,36 E

4 Aanbrengen
Insert



op / at 51-42,50 N 002-44,25 E

5 Tracing beschikbaar.

Tracing available.

Bron / Source: VH; PNR 2324-2021-1.

***55/22** CURACAO. WILLEMSTAD. SINT ANNABAAL.

Kaart / Chart	Int. / Int.	Vorig BaZ / Prev. NL NM	Uitgave / Edition	Itemnr. / Itemno.
782	n.a.	38/22	feb 2022	1

1 Aanbrengen
Insert



Oc.5s25m14M op / at 12-06,20 N 068-56,01 W

Bron / Source: HYD; PNR 0335-2022-1.

***58/22** REDE VAN VLISSINGEN. OOSTGAT. SARDIJNGEUL.

Kaart / Chart	Int. / Int.	Vorig BaZ / Prev. NL NM	Uitgave / Edition	Itemnr. / Itemno.
116	1477	53/22	jun 2019	1
116.A	1477	53/22	jun 2019	2

1 Verplaatsen
Move



Iso.R.4s
OG 22 van / from 51-27,13 N 003-32,36 E

naar / to 51-27,16 N 003-32,26 E

2 Schrapen
Delete



Iso.R.4s
OG 22 van / from 51-27,13 N 003-32,36 E

Bron / Source: RWS MD 055/2022; PNR 0243-2022-1.


***61/22**

**AANLOOP WESTERSCHELDE. SARDIJNGEUL.
VLISSINGEN.**

Kaart / Chart	Int. / Int.	Vorig BaZ / Prev. NL NM	Uitgave / Edition	Itemnr. / Itemno.
116	1477	58/22	jun 2019	1, 2
116.A	1477	58/22	jun 2019	1, 2

1 Verander Change  Oc.9s12m2M De Nolle op / at 51-26,95 N 003-33,12 E

in / into  Oc.9s6m2M De Nolle

2 Verander Change  Iso.R.3s17m2M op / at 51-26,37 N 003-34,52 E

in / into  Iso.R.3s11m2M

Bron / Source: HYD; PNR 0057-2022-1.

***62/22**

KANAAL GENT TERNEUZEN.

Kaart / Chart	Int. / Int.	Vorig BaZ / Prev. NL NM	Uitgave / Edition	Itemnr. / Itemno.
114.B	1476	28/22	aug 2019	1

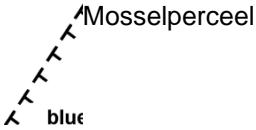
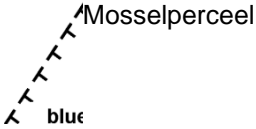
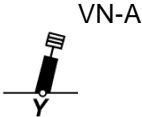
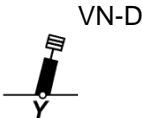


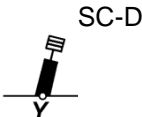
1 Verander Change  Iso.G.8s 066 op / at 51-14,51 N 003-48,72 E










in / into  Iso.G.4s 066

Bron / Source: RWS MD 68/2022; PNR 0293-2022-1.

Berichten 1800 serie kaarten / Notices 1800 series charts

*57/22 OOSTERSCHELDE. SCHAAR VAN COLIJNSPLAAT.

Kaart / Chart	Int. / Int.	Vorig BaZ / Prev. NL NM	Uitgave / Edition	Itemnr. / Itemno.
1805.10	n.a.	26/22	sep 2021	5, 6, 7, 8, 9, 10, 11, 12, 13, 14, 15, 16, 17, 18, 19
1805.5	n.a.	26/22	sep 2021	1, 2, 3, 4
1 Schrappen <i>Delete</i>				van / from 51-36,17 N 003-55,47 E 51-36,42 N 003-55,20 E
2 Aanbrengen <i>Insert</i>				op / at 51-36,17 N 003-55,47 E 51-36,11 N 003-55,30 E 51-36,36 N 003-55,04 E 51-36,42 N 003-55,20 E
3 Verplaatsen <i>Move</i>				van / from 51-36,42 N 003-55,20 E naar / to 51-36,36 N 003-55,04 E
4 Verplaatsen <i>Move</i>				van / from 51-36,17 N 003-55,47 E naar / to 51-36,11 N 003-55,30 E
5 Schrappen <i>Delete</i>				van / from 51-37,28 N 003-50,48 E 51-37,10 N 003-50,47 E
6 Aanbrengen <i>Insert</i>				op / at 51-37,28 N 003-50,48 E 51-37,23 N 003-50,76 E 51-37,06 N 003-50,73 E 51-37,10 N 003-50,47 E
7 Verander <i>Change</i>				op / at 51-37,08 N 003-49,74 E

	in / into		SC-F			
8	Aanbrengen <i>Insert</i>		SC-D	op / at	51-37,06 N	003-50,73 E
9	Aanbrengen <i>Insert</i>		SC-E	op / at	51-37,10 N	003-50,25 E
10	Verplaatsen <i>Move</i>		SC-B	van / from	51-37,28 N	003-50,48 E
				naar / to	51-37,26 N	003-50,19 E
11	Verplaatsen <i>Move</i>		SC-C	van / from	51-37,10 N	003-50,47 E
				naar / to	51-37,23 N	003-50,76 E
12	Aanbrengen <i>Insert</i>			op / at	51-37,20 N	003-50,39 E
13	Schrappen <i>Delete</i>			van / from	51-37,11 N	003-52,53 E
					51-37,28 N	003-52,26 E
					51-37,44 N	003-52,53 E
					51-37,26 N	003-52,77 E
14	Aanbrengen <i>Insert</i>			op / at	51-37,11 N	003-52,53 E
					51-37,38 N	003-52,17 E
					51-37,46 N	003-52,30 E
					51-37,26 N	003-52,77 E
15	Schrappen <i>Delete</i>		VB-A	van / from	51-37,26 N	003-52,77 E

16 Aanbrengen
Insert VB-A op / at 51-37,46 N 003-52,30 E



17 Verander
Change VB-B op / at 51-37,26 N 003-52,77 E

in / into




18 Verander
Change VB-C op / at 51-37,09 N 003-52,98 E

in / into




19 Verplaatsen
Move VB-F van / from 51-37,28 N 003-52,63 E



naar / to 51-37,38 N 003-52,16 E

Bron / Source: DZD BAS 016/2022; PNR 0260-2022-1.

***59/22** WADDENZEE. GAT VAN SCHIERMONNIKOOG.
GLINDER.

Kaart / Chart	Int. / Int.	Vorig BaZ / Prev. NL NM	Uitgave / Edition	Itemnr. / Itemno.
1812.3	n.a.	50/22	apr 2021	1, 2, 3, 4, 5, 6, 7, 8

1 Verplaatsen
Move GL 3 van / from 53-26,15 N 006-08,69 E













naar / to 53-26,10 N 006-08,60 E

2 Verplaatsen
Move Iso.G.6s
GL 13 van / from 53-26,73 N 006-09,65 E



naar / to 53-26,77 N 006-09,84 E




<u>3</u>	Verander Change	 GL 2	op / at	53-26,30 N 006-08,86 E
	in / into	 GL 4		
<u>4</u>	Verander Change	 Iso.R.4s GL 2A	op / at	53-26,46 N 006-09,33 E
	in / into	 Iso.R.4s GL 6		
<u>5</u>	Verander Change	 Iso.6s GL 2B	op / at	53-26,65 N 006-09,48 E
	in / into	 Iso.6s GL 8		
<u>6</u>	Verander Change	 FI(2+1)R.10s GL 4 - GSV 5	op / at	53-26,77 N 006-09,55 E
	in / into	 FI(2+1)R.10s GL 10 - GSV 5		
<u>7</u>	Aanbrengen Insert	 GL 2	op / at	53-26,23 N 006-08,76 E
<u>8</u>	Aanbrengen Insert	 VQ(9)10s GL-W	op / at	53-26,15 N 006-08,72 E

Bron / Source: RWS MD 051/2022; PNR 0173-2022-1.

60/22

SCHELDE-RIJNKANAAL. ANTWERPSE DOKKEN.

Kaart / Chart	Int. / Int.	Vorig BaZ / Prev. NL NM	Uitgave / Edition	Itemnr. / Itemno.
1803.5	n.a.	35/22	jan 2021	1, 2, 3, 4
1803.6	n.a.	35/22	jan 2021	5, 6

1	Aanbrengen <i>Insert</i>			op / at	51-21,03 N 004-17,95 E 51-20,74 N 004-18,12 E
2	Aanbrengen <i>Insert</i>			op / at	51-20,57 N 004-17,41 E 51-20,78 N 004-17,44 E
3	Aanbrengen <i>Insert</i>	Text: VHF 02 blue VTS Sector Polder		op / at	51-20,67 N 004-17,82 E
4	Aanbrengen <i>Insert</i>	Text: VHF 02 blue VTS Sector Polder		op / at	51-17,95 N 004-19,74 E
5	Aanbrengen <i>Insert</i>			op / at	51-17,79 N 004-19,66 E 51-17,89 N 004-19,97 E
6	Aanbrengen <i>Insert</i>	Text: VHF 02 blue VTS Sector Polder		op / at	51-17,94 N 004-19,75 E

Bron / Source: Haven Antwerpen NPA 482/2021; PNR 0146-2022-9.

***62/22** KANAAL GENT TERNEUZEN.

Kaart / Chart	Int. / Int.	Vorig BaZ / Prev. NL NM	Uitgave / Edition	Itemnr. / Itemno.
1803.7A	n.a.	60/22	jan 2021	1
1 Verander <i>Change</i>	Iso.G.8s 066		op / at	51-14,51 N 003-48,72 E
in / into	Iso.G.4s 066			

Bron / Source: RWS MD 68/2022; PNR 0293-2022-1.

63/22

NOORDZEE. WESTDIEP. NIEUWPOORTBANK.

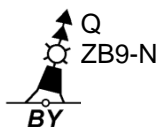
Kaart / Chart
1801.2

Int. / Int.
n.a.

Vorig BaZ / Prev. NL NM **Uitgave / Edition**
52/22 jul 2020

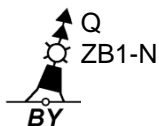
Itemnr. / Itemno.
1, 2, 3, 4, 5

1 Aanbrengen
Insert



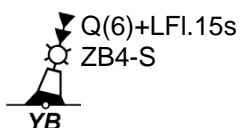
op / at 51-10,59 N 002-36,78 E

2 Aanbrengen
Insert



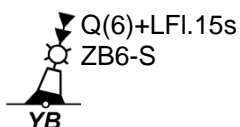
op / at 51-10,96 N 002-38,14 E

3 Aanbrengen
Insert



op / at 51-09,79 N 002-38,94 E

4 Aanbrengen
Insert



op / at 51-09,40 N 002-37,59 E

5 Aanbrengen
Insert



op / at 51-10,96 N 002-38,14 E
51-09,79 N 002-38,94 E
51-09,40 N 002-37,59 E
51-10,59 N 002-36,78 E

Bron / Source: VH 104/2022; PNR 0233-2022-2.

Berichten Hydrografische publicaties / Notices Hydrographic publications

NIL

Meetinstrumenten / Measuring instruments list

Overzicht van tijdelijke meetinstrumenten in het Nederlands zeegebied, binnenwateren en aangrenzend buitenlands gebied. Scheepvaart wordt verzocht niet te vissen noch te ankeren in de nabijheid van deze posities en op ruime afstand te passeren. Alleen de meest grootschalige kaart wordt genoemd.

Meetinstrumenten zonder markering worden als "unmarked" in de kolom "Licht/Light" aangeduid.

Summary of temporary measuring instruments in the Netherlands sea area, inland waters and adjacent foreign waters. Shipping is requested not to fish nor anchor near these positions and to give a wide berth. Please note that only the largest scale chart is quoted. Measuring instruments without markings are indicated as "unmarked" in the "Licht/Light" column.

N Nieuw / *New*

V Verwijderd / *Deleted*

G Gewijzigd / *Changed*

Naam <i>Name</i>	Vaarwater <i>Waters</i>	Licht <i>Light</i>	Positie <i>Position</i>		Kaart <i>Chart</i>	1800 Serie <i>1800 Series</i>
DM 1	De Panne	Q	51-13,82 N	002-52,91 E		1801.2
aKust1	Stroombank	Fl(5)Y.20s	51-14,21 N	002-48,78 E		1801.2
HD20	Kustroute	Fl.Y.5s	51-14,88 N	002-55,54 E		1801.2, 1801.3
	Oostende- Zeebrugge					
RWS-9	Westerschelde		51-23,99 N	003-39,91 E	116, 120	1803.2, 1801.4
aKust12	Noordoost van Oostende		51-24,09 N	003-18,16 E		1801.3
RWS-7	Westerschelde		51-24,53 N	003-38,68 E	116, 120	1803.2, 1801.4
RWS-5	Westerschelde		51-24,61 N	003-38,18 E	116, 120	1803.2, 1801.4
Meet HP-B	Westerschelde	unlit	51-24,62 N	003-38,46 E	116, 120	1803.2, 1801.4
Meet HP-A	Westerschelde	unlit	51-24,67 N	003-38,04 E	116, 120	1803.2, 1801.4
RWS-3	Westerschelde		51-24,67 N	003-37,70 E	116, 120	1803.2, 1801.4
	Platte Bank	unlit	51-30,38 N	004-06,35 E		1805.7
BOSKALIS 2	Oosterschelde	Fl(5)Y.20s	51-31,17 N	004-01,18 E	110	1805.5, 1805.10
WW_MP 1	Oosterschelde		51-31,94 N	003-57,04 E		1805.5
WW_MP 2	Oosterschelde		51-32,02 N	003-57,05 E		1805.5
	Slikken va den Dortsman	unlit	51-32,04 N	004-02,86 E		1805.5, 1805.7
ZS 3	Inloop Zandkreek	Fl.Y.4s	51-32,89 N	003-53,48 E		1805.5
ZS 2	Inloop Zandkreek	Fl.Y.4s	51-33,10 N	003-54,67 E		1805.5
ZS 1	Inloop Zandkreek	Fl.Y.4s	51-33,55 N	003-55,46 E		1805.5
ZS 4	Brabantsche Vaarwater	Fl(5)Y.20s	51-34,49 N	003-57,92 E		1805.5
Roompot ZS 1	Roompot	Fl.Y.5s	51-37,37 N	003-46,15 E		1805.10
Roompot ZS 2	Roompot	Fl.Y.5s	51-38,31 N	003-47,94 E		1805.10
BOSKALIS 1	Hammen	Fl(5)Y.20s	51-38,39 N	003-53,22 E	110	1805.5, 1805.10
Roompot ZS Ref	Roompot	Fl.Y.5s	51-38,50 N	003-45,90 E		1805.10
FS1	Krammer	Fl(5)Y.20s	51-40,51 N	004-09,09 E		1805.6
FS2	Grevelingenmeer	Fl(5)Y.20s	51-40,83 N	004-08,83 E		1805.9
Waverider	Borssele Pass	Fl(5)Y.20s	51-42,30 N	003-04,90 E	110	
	Lodewijkbank	Fl(5)Y.20s	51-42,41 N	003-02,08 E	110	
MEET 3	Haringvliet	Fl(4)Y.15s	51-49,60 N	004-03,00 E		1807.6
MEET 2	Haringvliet	Fl(3)Y.10s	51-49,90 N	004-02,50 E		1801.6
	Goeree	unlit	51-55,70 N	003-39,80 E	122	1801.6
MEET ZM 3	Zandmotor	Fl.Y.5s	52-03,07 N	004-10,49 E	122	1801.7
MEET ZM 2	Zandmotor	Fl.Y.5s	52-03,11 N	004-10,34 E	122	1801.7
MEET ZM 1	Zandmotor	Fl.Y.5s	52-03,66 N	004-08,79 E	122, 130	1801.7
Meet-A	Markerwadden	unlit	52-34,03 N	005-23,10 E		1810.9

Naam Name	Vaarwater Waters	Licht Light	Positie Position		Kaart Chart	1800 Serie 1800 Series
Meet-B	Markerwadden	unlit	52-34,34 N	005-22,57 E		1810.9
Meet-C	Markerwadden	unlit	52-34,64 N	005-22,26 E		1810.9
FL-71	Markerwadden	Fl(5)Y.20s	52-34,78 N	005-24,73 E		1810.9
	Vaarwater naar Den Oever	Fl(5)Y.20s	52-57,21 N	005-01,09 E		1811.3
	Vaarwater langs de afsluitdijk	Fl(5)Y.20s	53-00,63 N	005-09,82 E		1811.3
LEV-BZD- IJS	Breezanddijk	Fl(5)Y.20s	53-00,90 N	005-14,72 E		1810.4
	Ems	Fl.Y.4s	53-09,83 N	007-22,25 E		1812.8A
	Ems	Fl.Y.5s	53-11,55 N	007-24,44 E		1812.8B
Wpm 05	Ballastplaat	unlit	53-11,67 N	005-21,93 E	1457	1811.4, 1811.5A, 1811.6
Wpm 04	Ballastplaat	unlit	53-12,28 N	005-21,95 E	1457	1811.4, 1811.6
Wpm 06	Ballastplaat	unlit	53-12,30 N	005-23,80 E	1457	1811.4, 1811.6
Wpm 02	Ballastplaat	unlit	53-12,83 N	005-21,22 E	1457	1811.4
Wpm 01	Ballastplaat	unlit	53-13,84 N	005-24,20 E	1457	1811.4, 1811.6
	Ems	Fl.Y.5s	53-14,19 N	007-23,81 E		1812.8
	Unterems	unlit	53-19,21 N	007-18,54 E	1555	1812.8
	Unterems	unlit	53-19,21 N	007-18,26 E	1555	1812.8
	Unterems	unlit	53-19,22 N	007-18,70 E	1555	1812.8
E03	Oostkust Engeland	Fl(5)Y.20s	53-19,86 N	001-18,64 E	1035	
	Veerbootroute Ameland	unlit	53-23,93 N	005-53,02 E		1812.2
	Veerbootroute Ameland	unlit	53-24,03 N	005-48,58 E		1812.2
Meet-VHG	Vierhuizergat	unlit	53-24,87 N	006-15,73 E		1812.3
	OSTEREMS. DOEKEGAT	Fl.Y.4s	53-25,95 N	006-55,59 E	1555	1812.7
	OSTEREMS DOEKEGAT	Fl.Y.4s	53-29,57 N	006-50,57 E	1460	1812.6
RZGN1	Randzelgat	Fl(5)Y.20s	53-34,22 N	006-37,95 E	1460	1812.6, 1812.9,
OEMS-N	Osterems	Fl.Y.5s	53-37,02 N	006-48,43 E		1812.6
WEO 1	Westereems	Iso.Y.2s	53-37,22 N	006-31,33 E	1460	1812.9, 1812.10
WEW1	Westereems	Fl(5)Y.20s	53-37,26 N	006-22,12 E	1460	1812.9
Mess-G	Noordzee. Duitse Bocht.	Fl(5)Y.20s	54-20,09 N	007-50,21 E	1037	
S11	German Bight	Fl(5)Y.20s	54-23,19 N	007-37,40 E	1037	
	Noordzee. Duitse bocht.	Fl(5)Y.20s	54-29,30 N	007-36,60 E	1037	
	Noordzee. Duitse Bocht.	Fl(5)Y.20s	54-29,62 N	007-30,59 E	1037	
	Noordzee. Duitse bocht.	Fl(5)Y.20s	54-30,29 N	006-17,61 E	1037	
4x Cardinale betonning	Noordzee. Duitse Bocht	Cardinale verlichting rondom positie	54-30,75 N	005-49,40 E	1037	
S12	German Bight	Fl(5)Y.20s	54-35,38 N	007-43,28 E	1037	
	Elbow Spit	Fl(2)Y.5s	55-01,41 N	003-41,11 E	1037	
	Regnar Oil Field	Fl(5)Y.20s	55-18,34 N	005-22,74 E	1037	
	Regnar Oil Field	Fl(5)Y.20s	55-26,34 N	005-30,37 E	1037	
Mess-G Noordzee	Duitse Bocht	Fl(5)Y.20s	55-37,56 N	004-05,91 E	1037	

Actuele (P) en (T) berichten / *Current (P) and (T) notices*

Kaart / Chart	Int.	BaZ / NL NM	Beschrijving / Description
1014	1043	319(P)/19	ENGELAND. NEWCASTLE UPON-TYNE TOT NYMINDEGAB. Kabellegwerkzaamheden / Cable laying operations
		36(P)/20	NOORDZEE. DUITSLAND. Aanleg kabel / Cable laying operations
		49(P)/20	ENGELAND. SILVER PIT. TRITON KNOLL. Windmolenpark / Wind farm
		*388(T)/20	NOORDZEE. TSS TERSCHELLING - GERMAN BIGHT. Waarschuwing / Warning
		84(P)/21	NOORDZEE. DENEMARKEN. ENGELAND. Aanbrengen/Insert kabel
		276(P)/21	NOORDZEE. NEWCASTLE UPON TYNE. RENNESOEY. Aanbrengen kabel/Insert kabel
		1035	1046
		*385(P)/20	NOORDZEEKUST. MAASVLAKTE TOT HZA PLATFORM. Aanbrengen/Insert cable
		*388(T)/20	NOORDZEE. TSS TERSCHELLING - GERMAN BIGHT. Waarschuwing / Warning
		84(P)/21	NOORDZEE. DENEMARKEN. ENGELAND. Aanbrengen/Insert kabel
		*337(P)/21	NOORDZEE. BREEVEERTIEN. Werkzaamheden / works in progress
		17(T)/22	NOORDZEE. ENGELAND. GALEON FIELD. Schrappen licht/Delelet light
		31(T)/22	NOORDZEE. ENGELAND. LANCELOT FIELD. Aanbrengen platform / insert rig
1037	1045	319(P)/19	ENGELAND. NEWCASTLE UPON-TYNE TOT NYMINDEGAB. Kabellegwerkzaamheden / Cable laying operations
		36(P)/20	NOORDZEE. DUITSLAND. Aanleg kabel / Cable laying operations
		*84(T)/20	NOORDZEE. DAGMAR OIL FIELD. Licht gedoofd / Light extinguished
		*388(T)/20	NOORDZEE. TSS TERSCHELLING - GERMAN BIGHT. Waarschuwing / Warning
		21(P)/21	NOORDZEE. DENEMARKEN. Aanbrengen/Insert onderwaterkabel
		84(P)/21	NOORDZEE. DENEMARKEN. ENGELAND. Aanbrengen/Insert kabel
		182(T)/21	DUITSE BOCHT. WINDFARM NORDSEE OST. Aanbrengen/Insert mine
		*45(T)/22	NOORDZEE. DUITSE BOCHT. Aanbrengen platform / insert rig
		49(P)/22	DENEMARKEN. NOORDZEE. NYMINDEGAB. Aanbrengen kabel/ Insert kabel
		114	1476
		*315(T)/20	CANAL GENT-TERNEUZEN. TERNEUZEN. GOESE KADE. Ligplaatsaanduiding/Designation of Berth
116	1477	*415(T)/21	WESTERSCHELDE. KAAPDUINEN. Aanbrengen/Insert S-cardinal
120	1479	*302(T)/20	WESTERSCHELDE. TERNEUZEN. Aanleg nieuwe sluis / Construction works new lock
		*07(P)/22	WESTERSCHELDE. SCHAAR V. VALKENISSE.

Kaart / Chart	Int.	BaZ / NL NM	Beschrijving / Description
122	1472	*385(P)/20 *423(T)/21	Gewijzigde betonnening / changed buoyage NOORDZEEKUST. MAASVLAKTE TOT HZA PLATFORM. Aanbrengen/Insert cable NOORDZEE. TEN ZUIDEN VAN IJ-GEUL. Aanbrengen/Insert maritime limit
124	1471	*96(T)/21 *168(T)/21 *13(T)/22	HET IJ. AMSTERDAM CENTRAAL STATION. Aanbrengen/Insert restricted area NOORDZEEKANAAL. ZIJKANAAL C. Aanbrengen werkgebied/Insert prohibited area IJMUIDEN. FORT EILAND. VERBINDINGSKANAAL. Aanbrengen/Insert buoys
125	1422	*23(T)/22 *202(T)/21 *337(P)/21 *420(T)/21 *423(T)/21 *19(T)/22	HET IJ. AMSTERDAM CS. Aanbrengen werkgebied NOORDZEE. DW ROUTES TSS MAAS. AANLOOP IJMUIDEN. Aanbrengen/Insert buoy NOORDZEE. BREEVEERTIEN. Werkzaamheden / works in progress NOORDZEE. AANLOOP IJMUIDEN. Aanbrengen/Insert platform NOORDZEE. TEN ZUIDEN VAN IJ-GEUL. Aanbrengen/Insert maritime limit NOORDZEE. TEN NOORDEN VAN IJ-GEUL APPROACH AREA. Wijzigen well in obstruction
126	1468	40(T)/15 *37(P)/20 *337(P)/21	NOORDZEE. DEN HELDER. Artillery oefeningen; Artillery exercises. NOORDZEE. WADDENZEE. VLIHORS. Oefengebied / Exercise area NOORDZEE. BREEVEERTIEN. Werkzaamheden / works in progress
130	1423	*202(T)/21 *423(T)/21	NOORDZEE. DW ROUTES TSS MAAS. AANLOOP IJMUIDEN. Aanbrengen/Insert buoy NOORDZEE. TEN ZUIDEN VAN IJ-GEUL. Aanbrengen/Insert maritime limit
1457	1464	*37(P)/20 *162(T)/20 *353(T)/20	NOORDZEE. WADDENZEE. VLIHORS. Oefengebied / Exercise area WADDENZEE. VAARGEUL LANGS POLLENDAM. Obstakel / Obstruction NOORDZEE. AANLOOP HARLINGEN. Aanbrengen/Insert dolphin
1460	1461	*435(T)/21	EEMS. HUIBERTGAT. Waarschuwing/Warning free span
1546	1470	*109(T)/21 *249(P)/21 *351(T)/21	ZEEGAT VAN TEXEL. MARSDIEP. Aanbrengen vuile grond/Insert foul ground ZEEGAT VAN TEXEL. MARSDIEP. Aanbrengen obstructie / insert obstruction NOORDZEE. TEXEL. MOLENGAT. Betonning gewijzigd/Buoyage changed
1631	1418	*37(P)/20 *345(T)/20 *385(P)/20 *337(P)/21 *409(T)/21 *19(T)/22	NOORDZEE. WADDENZEE. VLIHORS. Oefengebied / Exercise area TSS TERSCHELLING. GERMAN BIGHT. Waarschuwing/Warning NOORDZEEKUST. MAASVLAKTE TOT HZA PLATFORM. Aanbrengen/Insert cable NOORDZEE. BREEVEERTIEN. Werkzaamheden / works in progress NOORDEE. BREEVEERTIEN. Vuile grond / Foul ground NOORDZEE. TEN NOORDEN VAN IJ-GEUL APPROACH AREA. Wijzigen well in obstruction
1632	1420	*37(P)/20	NOORDZEE. WADDENZEE. VLIHORS.

Kaart / Chart	Int.	BaZ / NL NM	Beschrijving / Description
			Oefengebied / Exercise area
		*345(T)/20	TSS TERSCHELLING. GERMAN BIGHT.
1633	1417	*37(P)/20	Waarschuwing/Warning NOORDZEE. WADDENZEE. VLIHORS.
		*345(T)/20	Oefengebied / Exercise area TSS TERSCHELLING. GERMAN BIGHT.
		*214(P)/21	Waarschuwing/Warning NOORDZEE. TSS TERSCHELLING - GERMAN BIGHT. Aanbrengen/Insert obstructions
2017		338(T)/13	GUYANA. DEMERARA RIVER. Licht gedoofd / Light obscured
		79(P)/20	ATLANTISCHE OCEAAN. DEMERARA RIVER. Kabellegwerkzaamheden/Cable laying operations
		19(T)/21	ATLANTISCHE OCEAAN. MONDING SURINAME RIVIER. Wijzigen Aanbrengen/Change Insert light
		*144(T)/21	ATLANTISCHE OCEAAN. SURINAME. Aanbrengen/Insert yellow buoy
		272(T)/21	ATLANTISCHE OCEAAN. SURINAME. Aanbrengen/Insert platform
		372(T)/21	ATLANTISCHE OCEAAN. GUYANA. ESSEQUIBO RIVER. Aanbrengen/Insert emergency wreck buoy
		*412(T)/21	ATLANTISCHE OCEAAN. SURINAME. Aanbrengen/Insert platform
2020		140(T)/18	WEST INDIES. SOMBRERO PASSAGE. Schrappen licht / Delete light
207	1465	*385(P)/20	NOORDZEEKUST. MAASVLAKTE TOT HZA PLATFORM. Aanbrengen/Insert cable
2110		333(T)/17	ST BARTHELEMY. GUSTAVIA. Onbetrouwbaar licht/Unreliable light
		*232(T)/20	CARIBISCHE ZEE. TEN NOORDEN VAN SABA. Aanbrengen dieptecijfer / insert depth
		311(T)/21	CARIBBEAN SEA. WINDWARD ISLANDS. ST MARTIN. Betonning gewijzigd/Buoyage changed
2716		130(T)/21	CARIBISCHE ZEE. ST MAARTEN. Aanbrengen/Insert wrak
		*302(T)/21	SINT MAARTEN. OYSTERPOND. Waarschuwing/Warning
1801		40(T)/15	NOORDZEE. DEN HELDER. Artillery oefeningen; Artillery exercises.
		*385(P)/20	NOORDZEEKUST. MAASVLAKTE TOT HZA PLATFORM. Aanbrengen/Insert cable
		99(T)/21	BELGIE. OOSTENDE. STROOMBANK. Aanbrengen/Insert N-kardinaal
		*109(T)/21	ZEEGAT VAN TEXEL. MARSDIEP. Aanbrengen vuile grond/Insert foul ground
		160(T)/21	BELGIE. OOSTENDE. ZEEBRUGGE. Wijzig betonning / change buoyage
		*202(T)/21	NOORDZEE. DW ROUTES TSS MAAS. AANLOOP IJMUIDEN. Aanbrengen/Insert buoy
		*249(P)/21	ZEEGAT VAN TEXEL. MARSDIEP. Aanbrengen obstructie / insert obstruction
		*337(P)/21	NOORDZEE. BREEVEERTIEN. Werkzaamheden / works in progress
		*351(T)/21	NOORDZEE. TEXEL. MOLENGAT. Betonning gewijzigd/Buoyage changed
		*415(T)/21	WESTERSCHELDE. KAAPDUINEN. Aanbrengen/Insert S-cardinal
		*420(T)/21	NOORDZEE. AANLOOP IJMUIDEN. Aanbrengen/Insert platform

Kaart / Chart	Int.	BaZ / NL NM	Beschrijving / Description
		*423(T)/21	NOORDZEE. TEN ZUIDEN VAN IJ-GEUL. Aanbrengen/Insert maritime limit
		*13(T)/22	IJMUIDEN. FORT EILAND. VERBINDINGSKANAAL. Aanbrengen/Insert buoys
1803		*302(T)/20	WESTERSCHELDE. TERNEUZEN. Aanleg nieuwe sluis / Construction works new lock
		*315(T)/20	CANAL GENT-TERNEUZEN. TERNEUZEN. GOESE KADE. Ligplaatsaanduiding/Designation of Berth
		59(T)/21	WESTERSCHELDE. FORT ST FILIPS. Aanbrengen/Insert buoys 4x
		148(T)/21	ANTWERPEN HAVEN. SLUIZEN BUITEN DIENST. Waarschuwing/Warning locks out of order
		*176(T)/21	BELGIE. SCHELDE-RIJNVERBINDING. SCHELDE-RIJNKANAAL Schrappen bakken / delete beacon
		*415(T)/21	WESTERSCHELDE. KAAPDUINEN. Aanbrengen/Insert S-cardinal
		*07(P)/22	WESTERSCHELDE. SCHAAR V. VALKENISSE. Gewijzigde betonning / changed buoyage
		*47(T)/22	ZEELAND. KANAAL DOOR WALCHEREN. Waarschuwing/Warning
1805		*321(T)/21	OOSTERSCHELDE. STAVENISSE. BRUINISSE. Schrappen sectorlichten/Delete sector lights
		*44(T)/22	OOSTERSCHELDE. OLIEGEUL. Schrappen boei / delete buoy
		*47(T)/22	ZEELAND. KANAAL DOOR WALCHEREN. Waarschuwing/Warning
1807		*378(T)/21	HARINGVLIET. DELTAGEUL. SPUI. Aanbrengen vuile grond / insert foul ground
1810		*324(T)/19	MARKERMEER. HOORNSCHE HOP. HOORN. Verboden gebied/ Prohibited area
		*431(T)/19	MARKERMEER. HOORNSCHE HOP. HOORN. Aanbrengen boeien / insert buoys
		*193(T)/20	IJSSELMEER. KORNWERDERZAND. Verboden gebied / restricted area
		*245(T)/20	MARKERMEER. PAMPUS. HOORNSCHE HOP. Aanbrengen betonning / insert buoyage
		*26(T)/21	MARKERMEER. UITDAM. Betonde vaargeul / buoyed channel
		*96(T)/21	HET IJ. AMSTERDAM CENTRAAL STATION. Aanbrengen/Insert restricted area
		*168(T)/21	NOORDZEEKANAAL. ZIJKANAAL C. Aanbrengen werkgebied/Insert prohibited area
		*174(T)/21	IJSSELMEER. LEMMER. LEMSTERGEUL. Waarschuwing/Warning verondieping
		*258(T)/21	IJSSELMEER. LEMMER. Wijzigen betonning / change buoyance
		*292(T)/21	IJSSELMEER. LEMMER. Verondieping / Shoal
		*310(T)/21	RANDMEREN. SPAKENBURG. Aanbrengen/Insert verboden gebied
		*324(T)/21	IJSSELMEER. LEMSTERGEUL. LEMMER. Betonning gewijzigd/ Buoyage changed
		*347(T)/21	IJSSELMEER. AANLOOP LEMMER. STEILE BANK. Verondieping / Shoal
		*373(T)/21	RANDMEREN. VOSSEMEER. Waarschuwing/Warning
		*441(T)/21	MARKERMEER. PAMPUS. Werk in uitvoering/ Works in progress

Kaart / Chart	Int.	BaZ / NL NM	Beschrijving / Description
1811		*13(T)/22	IJMUIDEN. FORT EILAND. VERBINDINGSKANAAL. Aanbrengen/Insert buoys
		*23(T)/22	HET IJ. AMSTERDAM CS. Aanbrengen werkgebied
		40(T)/15	NOORDZEE. DEN HELDER. Artillery oefeningen; Artillery exercises.
		*436(T)/19	WADDENZEE. VLIESTROOM. WAARDGRONDEN. Aanbrengen obstructie / Insert obstruction
		*297(P)/20	WADDENZEE. WIERUMER GRONDEN. Onderwaterkabel / Submarine cable
		*109(T)/21	ZEEGAT VAN TEXEL. MARSDIEP. Aanbrengen vuile grond/Insert foul ground
		*157(T)/21	WADDENZEE. RICHEL. FRANSCHE GAATJE. Aanbrengen/Insert light vessel
		*249(P)/21	ZEEGAT VAN TEXEL. MARSDIEP. Aanbrengen obstructie / insert obstruction
		*351(T)/21	NOORDZEE. TEXEL. MOLENGAT. Betonning gewijzigd/Buoyage changed
		*36(T)/22	WADDENZEE. TERSCHELLING. BOSCHGAT. Waarschuwing/Warning
1812		*183(T)/19	WADDENZEE. AMELAND. VEERBOOTROUTE. Aanbrengen obstructie / insert obstruction
		*297(P)/20	WADDENZEE. WIERUMER GRONDEN. Onderwaterkabel / Submarine cable
		*181(P)/21	LAUWERSMEER. DOKKUMERDIEP. Betonning gewijzigd / changed buoyance
		*189(P)/21	LAUWERSMEER. ZOUTKAMPERRIL. Waarschuwing/Warning
		*229(T)/21	WADDENZEE. AMELAND. NOORDERSPRUIT. Aanbrengen betonning / insert buoyage
		*230(T)/21	WADDENZEE. MARNEWAARD. LUTJEWAD. Schietoefeningen / Live-fire exercises
		*435(T)/21	EEMS. HUIBERTGAT. Waarschuwing/Warning free span

Cumulatieve lijst van BaZ's / Cumulative list of NL NM

Overzicht van berichten die van toepassing zijn op de kaarten sinds de laatste uitgave van de nieuwe kaart of de hernieuwde uitgave. Tijdelijke en voorlopige berichten zijn niet opgenomen in deze lijst.

N.B. Berichten ouder dan 1990 zijn niet in deze lijst opgenomen.

List of notices which affect the charts since the last new chart or new edition is published.

Temporary and Preliminary notices are not included in this list.

N.B. Notices before 1990 are not included in this list.

Kaart / Chart	Editie / Edition	BaZ / NL NM						
1014	jun 2017	*177/17	*185/17	235/17	*83/18	91/18		
		127/18	247/18	374/18	*408/18	47/19		
		*58/19	68/19	90/19	*93/19	*218/19		
		*269/19	*326/19	373/19	382/19	*402/19		
		*422/19	*35/20	66/20	*83/20	87/20		
		88/20	91/20	94/20	*95/20	104/20		
		112/20	118/20	131/20	*149/20	*165/20		
		175/20	180/20	208/20	*210/20	256/20		
		257/20	264/20	337/20	*349/20	*358/20		
		365/20	*373/20	*391/20	04/21	20/21		
		97/21	101/21	*104/21	*173/21	*225/21		
		232/21	*234/21	*246/21	*256/21	*271/21		
		*308/21	368/21	370/21	46/22			
		1035	apr 2017	*135/17	*150/17	159/17	*176/17	*181/17
				*185/17	245/17	251/17	376/17	*41/18
*52/18	*83/18			*109/18	125/18	133/18		
148/18	*186/18			232/18	247/18	257/18		
*271/18	*304/18			*309/18	316/18	334/18		
*344/18	349/18			370/18	379/18	*408/18		
*426/18	47/19			*58/19	59/19	62/19		
66/19	90/19			*93/19	107/19	112/19		
*117/19	157/19			181/19	196/19	*218/19		
254/19	*271/19			291/19	*326/19	363/19		
*364/19	*369/19			379/19	382/19	384/19		
*402/19	40/20			44/20	66/20	87/20		
94/20	104/20			118/20	*132/20	*149/20		
*165/20	175/20			180/20	197/20	*210/20		
*239/20	255/20			257/20	259/20	264/20		
265/20	*276/20			280/20	337/20	*349/20		
357/20	*358/20			*373/20	04/21	71/21		
97/21	*104/21			*173/21	*180/21	184/21		
221/21	*225/21			*235/21	*246/21	*256/21		
*271/21	*293/21			*308/21	312/21	368/21		
370/21	379/21	*380/21	388/21	390/21				
*403/21	407/21	410/21	46/22	54/22				
1037	May 2018	*168/18	*177/18	*178/18	*190/18	209/18		
		*244/18	260/18	*271/18	*279/18	285/18		
		289/18	290/18	302/18	*342/18	345/18		
		367/18	*407/18	50/19	57/19	68/19		
		100/19	101/19	*137/19	180/19	215/19		
		217/19	221/19	258/19	299/19	*314/19		
		321/19	*326/19	345/19	*388/19	*393/19		
		*397/19	*422/19	*35/20	*46/20	*67/20		

		*74/20	*78/20	*82/20	*95/20	*165/20
		172/20	200/20	*217/20	219/20	260/20
		*279/20	289/20	*306/20	312/20	*339/20
		360/20	361/20	*373/20	374/20	380/20
		381/20	*391/20	392/20	396/20	14/21
		20/21	41/21	45/21	50/21	51/21
		69/21	72/21	*116/21	*159/21	*180/21
		*190/21	*217/21	244/21	*246/21	*256/21
		*271/21	280/21	289/21	*294/21	*296/21
		*298/21	*306/21	*308/21	329/21	389/21
		390/21	431/21	12/22		
110	jun 2021	*216/21	*251/21	*326/21	*327/21	*344/21
		391/21	*396/21	*402/21	*426/21	*448/21
		*50/22	*53/22			
114	aug 2019	*300/19	*403/19	*303/20	*316/20	*333/20
		*344/20	*02/21	*23/21	*393/21	15/22
		*28/22	*62/22			
116	jun 2019	*237/19	*250/19	*267/19	*272/19	*350/19
		*430/19	*39/20	*338/20	*348/20	357/20
		*368/20	*40/21	*63/21	*65/21	*107/21
		*348/21	*395/21	*401/21	*406/21	*430/21
		*20/22	*34/22	*53/22	*58/22	*61/22
120	jan 2021	*09/21	*31/21	*40/21	*44/21	*65/21
		*93/21	*102/21	*107/21	139/21	*147/21
		*213/21	*262/21	*269/21	*286/21	*343/21
		*348/21	*377/21	383/21	*393/21	*401/21
		*430/21	*432/21	*447/21	*08/22	*10/22
		*24/22	*35/22			
122	nov 2019	*398/19	*144/20	*210/20	*239/20	*225/21
		*236/21	*242/21	*327/21	*426/21	*50/22
		*52/22	*53/22			
124	nov 2020	*366/20	*369/20	*67/21	*192/21	*197/21
		*341/21	*352/21	368/21	*369/21	*376/21
		*382/21	*411/21	*418/21	*419/21	*425/21
		*02/22	*43/22			
125	dec 2021	*444/21				
126	dec 2017	*363/17	*52/18	*77/18	*112/18	*172/18
		*186/18	*366/18	*419/18	*36/19	*52/19
		*58/19	*77/19	*84/19	*141/19	*224/19
		*235/19	*402/19	*68/20	*73/20	*93/20
		*119/20	*298/20	*305/20	*123/21	*284/21
		*403/21				
130	jan 2022	*09/22				
1457	mei 2019	184/19	*188/19	*224/19	*241/19	*313/19
		*357/19	*93/20	*109/20	*119/20	*211/20
		*243/20	*305/20	*350/20	*354/20	*64/21
		*123/21	*166/21	*190/21	*270/21	*284/21
		*291/21	*345/21	*417/21	*16/22	*42/22
		*53/22				

1458	okt 2019	*442/21				
1460	jan 2018	*40/18	61/18	*97/18	142/18	*157/18
		214/18	228/18	*234/18	*244/18	321/18
		339/18	38/19	65/19	*79/19	96/19
		102/19	*153/19	*199/19	244/19	278/19
		288/19	*322/19	349/19	*399/19	*422/19
		429/19	*46/20	*69/20	81/20	92/20
		*96/20	102/20	*111/20	223/20	*224/20
		248/20	249/20	*250/20	*251/20	*253/20
		270/20	284/20	*299/20	*323/20	383/20
		398/20	400/20	12/21	*13/21	*30/21
		*46/21	*94/21	*178/21	*183/21	*190/21
		*210/21	*304/21	*353/21	354/21	*359/21
		*398/21	*16/22	*50/22	*53/22	
1546	dec 2018	*37/19	*51/19	*84/19	*88/19	*141/19
		*235/19	*68/20	*73/20	*305/20	*111/21
		*123/21	*163/21	*166/21	*342/21	*428/21
1555	jan 2019	*56/19	97/19	102/19	*279/19	316/19
		318/19	*322/19	349/19	*352/19	*422/19
		429/19	*46/20	*60/20	81/20	*111/20
		*224/20	249/20	*250/20	*251/20	252/20
		397/20	12/21	*13/21	*28/21	*46/21
		354/21	*386/21			
1630	okt 2021	*350/21	391/21	*396/21	410/21	*448/21
		*449/21	*50/22	*52/22	*53/22	
1631	aug 2018	*262/18	*274/18	*340/18	*408/18	*419/18
		*58/19	62/19	*77/19	*93/19	*130/19
		181/19	*235/19	*236/19	*292/19	*402/19
		*410/19	*418/19	*68/20	*76/20	*93/20
		*119/20	*149/20	*298/20	*349/20	57/21
		71/21	*83/21	*123/21	*173/21	*201/21
		*225/21	*236/21	*266/21	*293/21	368/21
		*371/21	*403/21	*53/22		
1632	aug 2018	*281/18	*311/18	47/19	*141/19	*326/19
		*364/19	382/19	*93/20	103/20	*119/20
		*165/20	*373/20	71/21	*123/21	*180/21
		*246/21	*256/21	*271/21	*308/21	390/21
		*53/22				
1633	okt 2018	*361/18	*387/18	*407/18	423/18	96/19
		129/19	*141/19	*303/19	*338/19	*364/19
		*422/19	*46/20	*78/20	*93/20	*96/20
		*119/20	*165/20	*171/20	*196/20	322/20
		*373/20	14/21	*30/21	*60/21	*123/21
		*180/21	*183/21	*190/21	*215/21	*217/21
		245/21	390/21	*16/22	*50/22	*53/22
1970	jul 2021	*222/21	370/21			
2014	Jul 1990	*126/19				

2017	Jan 1971	114/90	460/90	96/92	370/92	415/98
		136/01	*70/02	51/03	190/05	*420/05
		56/06	57/06	*366/06	117/07	224/07
		456/07	603/07	284/08	*383/08	*398/08
		81/09	314/09	487/09	265/10	407/10
		*559/10	*586/10	88/11	106/11	305/11
		449/11	*243/12	*303/12	*221/13	*227/13
		316/13	406/13	437/13	450/13	62/14
		366/14	122/15	171/15	*272/15	316/16
		60/18	152/18	218/18	53/19	*126/19
		265/19	266/19	296/19	304/19	308/19
		396/19	406/19	*423/19	*65/20	105/20
		*130/20	359/20	365/21	384/21	404/21
		2020	okt 2016	*378/16	*107/17	168/17
233/19	*281/19			50/20	89/20	*97/20
101/20	254/20			364/20	119/21	*158/21
240/21						
2023	Sep 1987	53/90	*545/90	*64/94	*250/94	*01/95
		*307/96	480/96	*386/98	*118/99	*119/99
		*512/00	203/01	511/01	143/02	137/03
		430/04	137/05	56/07	71/07	491/07
		512/07	100/08	*187/08	70/09	*93/10
		*99/10	*253/10	421/11	53/12	463/12
		570/12	*59/13	280/13	108/14	145/14
		157/15	268/15	42/16	60/16	72/16
		306/16	*409/16	427/16	440/16	165/17
		*46/18	*42/20	*319/20	*203/21	*274/21
		*314/21	*32/22	*38/22		
207	okt 2020	*326/20	342/20	*370/20	*162/21	*193/21
		*209/21	*211/21	*257/21	*282/21	*387/21
		*426/21	*434/21	*03/22	*04/22	*40/22
		*41/22	*51/22			
208	mrt 2021	*106/21	*167/21	*282/21		
209	jul 2019	*268/19	*297/19	*263/20	*379/20	
2110	jun 2012	*247/13	276/13	346/13	363/13	138/14
		*164/14	*276/14	344/14	*91/15	*107/15
		428/15	*131/16	195/16	321/16	46/17
		*107/17	153/17	168/17	212/17	230/17
		330/17	151/18	*167/18	381/18	255/19
		*281/19	325/19	414/19	*138/20	254/20
		317/20	*334/20	362/20	*100/21	*108/21
		119/21	204/21	*205/21	240/21	*316/21
*325/21						
2211	Dec 2010	*256/16	*46/18	*248/21		
2218	Jun 2005	*528/15				
2228	Jul 1991	*115/17				
2714	Mar 2001	539/01	*571/04	*192/08	*452/09	*458/09
		*341/13	*66/18	*197/18	*338/21	

2715	Feb 2011	*256/16	*248/21	*32/22		
2716	Dec 2009	*39/10 127/11 *158/13 *131/16 *62/18 *413/19	*459/10 *151/11 *164/14 *185/16 382/18 *334/20	*469/10 *207/11 *170/14 *317/16 *281/19 *79/21	*487/10 *193/12 *276/14 *329/16 *347/19 *205/21	103/11 *209/12 533/15 46/17 *367/19
780	sep 2020	*288/20	*42/21	*32/22		
781	jul 2021	*248/21	273/21			
782	feb 2022	*29/22	*38/22	*55/22		
HP8	jun 2017	*177/17	*246/17			
1801	jul 2020	*228/20 *382/20 *63/21 *93/21 *164/21 *236/21 *266/21 *344/21 368/21 397/21 *411/21 *426/21 440/21 *43/22	*305/20 *03/21 *65/21 *104/21 *166/21 *241/21 *268/21 *348/21 *376/21 *401/21 *418/21 *430/21 *10/22 *50/22	313/20 *35/21 *67/21 *107/21 195/21 *242/21 323/21 362/21 *382/21 *402/21 *419/21 436/21 14/22 *52/22	*338/20 *40/21 75/21 *137/21 *199/21 *251/21 328/21 366/21 *395/21 *403/21 424/21 437/21 *20/22 63/22	*348/20 54/21 *92/21 149/21 *225/21 261/21 *342/21 367/21 *396/21 *406/21 *425/21 438/21 *34/22
1803	jan 2021	*52/21 121/21 *262/21 *343/21 *393/21 *432/21 *10/22 *34/22	62/21 139/21 *269/21 *348/21 *395/21 445/21 15/22 *35/22	*63/21 *147/21 275/21 360/21 *401/21 *446/21 *20/22 60/22	*93/21 *213/21 *286/21 *377/21 *406/21 *447/21 *24/22 *62/22	*107/21 *218/21 *307/21 383/21 *430/21 *08/22 *28/22
1805	sep 2021	*340/21	*364/21	*394/21	*26/22	*57/22
1807	feb 2018	*79/18 *389/18 *297/19 *37/21 *361/21	*130/18 *425/18 *191/20 *78/21 *385/21	*147/18 *135/19 *379/20 *263/21 *33/22	*164/18 *210/19 *384/20 *318/21	*332/18 *211/19 *03/21 *331/21
1810	jan 2021	*10/21 *48/21 *132/21 *192/21 *341/21 *382/21 *425/21	*25/21 *80/21 *169/21 *197/21 *346/21 *418/21 427/21	*29/21 *98/21 *172/21 *220/21 *352/21 *419/21 *02/22	*43/21 *118/21 *177/21 *223/21 *356/21 *421/21 *21/22	*47/21 *120/21 *187/21 *278/21 *369/21 *422/21 *43/22
1811	apr 2021	*141/21	*152/21	*153/21	*166/21	*206/21

*243/21	*265/21	*270/21	*281/21	*283/21
*284/21	*291/21	*295/21	*303/21	*313/21
*315/21	*326/21	*330/21	*342/21	*345/21
*363/21	*417/21	*428/21	*450/21	*42/22

1812

apr 2021

*141/21	*154/21	156/21	*165/21	*170/21
*178/21	*179/21	*183/21	*191/21	*194/21
*196/21	*200/21	*210/21	*227/21	*228/21
*250/21	*252/21	*260/21	*279/21	*285/21
*298/21	*303/21	*304/21	*326/21	*353/21
354/21	*355/21	*358/21	*359/21	*375/21
*386/21	*398/21	*399/21	*06/22	*11/22
*18/22	*22/22	*27/22	*30/22	*50/22
*59/22				

Overzicht van alle actuele uitgaven van zeekaarten en andere hydrografische publicaties. In de derde kolom is de meest recente publicatiedatum van iedere publicatie vermeld. Zeekaarten en publicaties met een oudere publicatiedatum zijn vervallen en kunnen niet meer worden bijgewerkt aan de hand van berichten aan zeevarenden. Van in bewerking zijnde uitgaven wordt in de laatste kolom de verwachte publicatiedatum genoemd.

List of charts and nautical publications in force. In the third column the most recent edition date of each publication is mentioned. Older publications are cancelled and cannot be updated with Notices to Mariners. In the last column the expected publication date of editions to be published is mentioned.

Zeekaarten / Nautical charts

Publicatie / publication	INT kaart / INT chart	Editie datum / edition date	Titel / title	Geplande nieuwe uitgave / planned new edition
110	INT 1473	jun 2021	North Sea. Netherlands. Westkapelle to Stellendam and Maasvlakte	
114	INT 1476	aug 2019	Netherlands and Belgium. Canal Gent-Terneuzen	
116	INT 1477	jun 2019	Netherlands. Approaches to Westerschelde	
120	INT 1479	jan 2021	Netherlands. Westerschelde. Vlissingen-Oost to Nauw van Bath.	
122	INT 1472	nov 2019	North Sea. Approaches to Europoort and Hoek van Holland	
124	INT 1471	nov2020	Netherlands, Noordzeekanaal including IJmuiden, Zaandam and Amsterdam	
125	INT 1422	dec 2021	North Sea. Approaches to Scheveningen and IJmuiden	
126	INT 1468	dec 2017	North Sea. Approaches to Den Helder	
130	INT 1423	jan 2022	North Sea. Netherlands. Approaches to Scheveningen	
207	INT 1465	okt2020	Netherlands. Nieuwe Waterweg and Europoort. Hoek van Holland to Vlaardingen	
208	INT 1466	mrt 2021	Netherlands. Rotterdam. Nieuwe Maas and Oude Maas	
209	INT 1467	jul 2019	Netherlands. Krimpen a/d Lek to Moerdijk	
1014	INT 1043	jun 2017	North Sea. Southern sheet	
1035	INT 1046	apr 2017	North Sea. Cap Griz Nez to Dogger Bight and TSS North Friesland	2022
1037	INT 1045	mei 2018	North Sea. Deutsche Bucht	2022
1457	INT 1464	mei 2019	North Sea. Netherlands. Terschellinger Gronden to Harlingen	mei 2022
1458		vervallen	North Sea. Netherlands. Bornrif to Eems Approach	
1460	INT 1461	jan 2018	North Sea. Netherlands and Germany. Eems Estuary	mei 2022
1546	INT 1470	dec 2018	North Sea. Netherlands. Zeegat van Texel en Den Helder Roads	
1555	INT 1462	jan 2019	Netherlands Eems. Doekegat to Pogum	mei 2022
1630	INT 1416	okt 2021	North Sea. Netherlands. West Hinder and Outer Gabbard to Vlissingen and Scheveningen	
1631	INT 1418	aug 2018	North Sea. Netherlands. DW Routes to IJmuiden and Texel	
1632	INT 1420	aug 2018	Netherlands. North Sea. DW Routes and TSS North Friesland to Vlieland	
1633	INT 1417	okt 2018	North Sea. TSS North Friesland and GW/Ems to Vlieland and Borkum	
2017		jan 1971	Zuid Amerika Noordkust. Suriname met aangrenzend gebied tot Demerara in het westen en Cayenne in het oosten	
2020		okt 2016	West Indies. Windward Islands. Virgin Gorda to Antigua	
2023		sep 1987	Caraïbische Zee. Curaçao, Bonaire en Aruba	2022
2110		jun 2012	Caribbean Sea. Windward Islands. Anguilla to St. Christopher	

Publicatie / publication	INT kaart / INT chart	Editie datum / edition date	Titel / title	Geplande nieuwe uitgave / planned new edition
780		sep 2020	Caribbean Sea, Bonaire	
781		jul 2021	Caribbean Sea, Aruba	
782		feb 2022	Nederlandse Antillen. Curaçao	
2714 (783)*		mar 2001	Caraïbische Zee, Curaçao, St. Annabaai en Schottegat	mrt 2022*
2715		feb 2011	Caribbean Sea. Plans Curaçao	
2716		dec 2009	Netherlands Antilles. Plans Saba, St. Eustatius and St. Maarten	

1800 kaarten / 1800 series:

Publicatie / publication	INT kaart / INT chart	Editie datum / edition date	Titel / title	Geplande nieuwe uitgave / planned new edition
1801		jul 2020	Noordzeekust, De Panne tot Den Helder	mei 2022
1803		jan 2021	Westerschelde, Vlissingen tot Antwerpen en Kanaal van Gent naar Terneuzen	
1805		sep 2021	Oosterschelde, Veerse Meer en Grevelingen	
1807		feb 2018	Zoommeer, Volkerak, Spui, Haringvliet, Hollandsch Diep	
1810		jan 2021	IJsselmeer, Randmeren en Noordzeekanaal	
1811		apr 2021	Waddenzee westblad en aangrenzende Noordzeekust	mrt 2022
1812		apr 2021	Waddenzee oostblad en aangrenzende Noordzeekust	mrt 2022

Hydrografische publicaties / Hydrographic publications:

Publicatie / publication	INT kaart / INT chart	Editie datum / edition date	Titel / title	Geplande nieuwe uitgave / planned new edition
KAART1	INT 1	feb 2017	Tekens, afkortingen, begrippen voorkomend op zeekaarten	
HP1		aug 2020	The Netherlands Coast Pilot	
HP2		2022	Lichtenlijst van Nederland en aangrenzend gebied	
HP7		2022	Catalogus van Nederlandse zeekaarten en andere hydrografische publicaties	
HP33		2022	Waterstanden en stromen langs de Nederlandse kust en aangrenzend gebied	
HP33D		2022	NLTides	

Planning kaarten / Planning charts

Publicatie / publication	INT kaart / INT chart	Editie datum / edition date	Titel / title	Geplande nieuwe uitgave / planned new edition
1970		juli 2021	Mariners' Routeing Guide. Southern North Sea	
HP8		jun 2017	Deep draught planning guide. Greenwich buoy to Europoort	

* Kaart wordt vernummerd / Chart will be renumbered