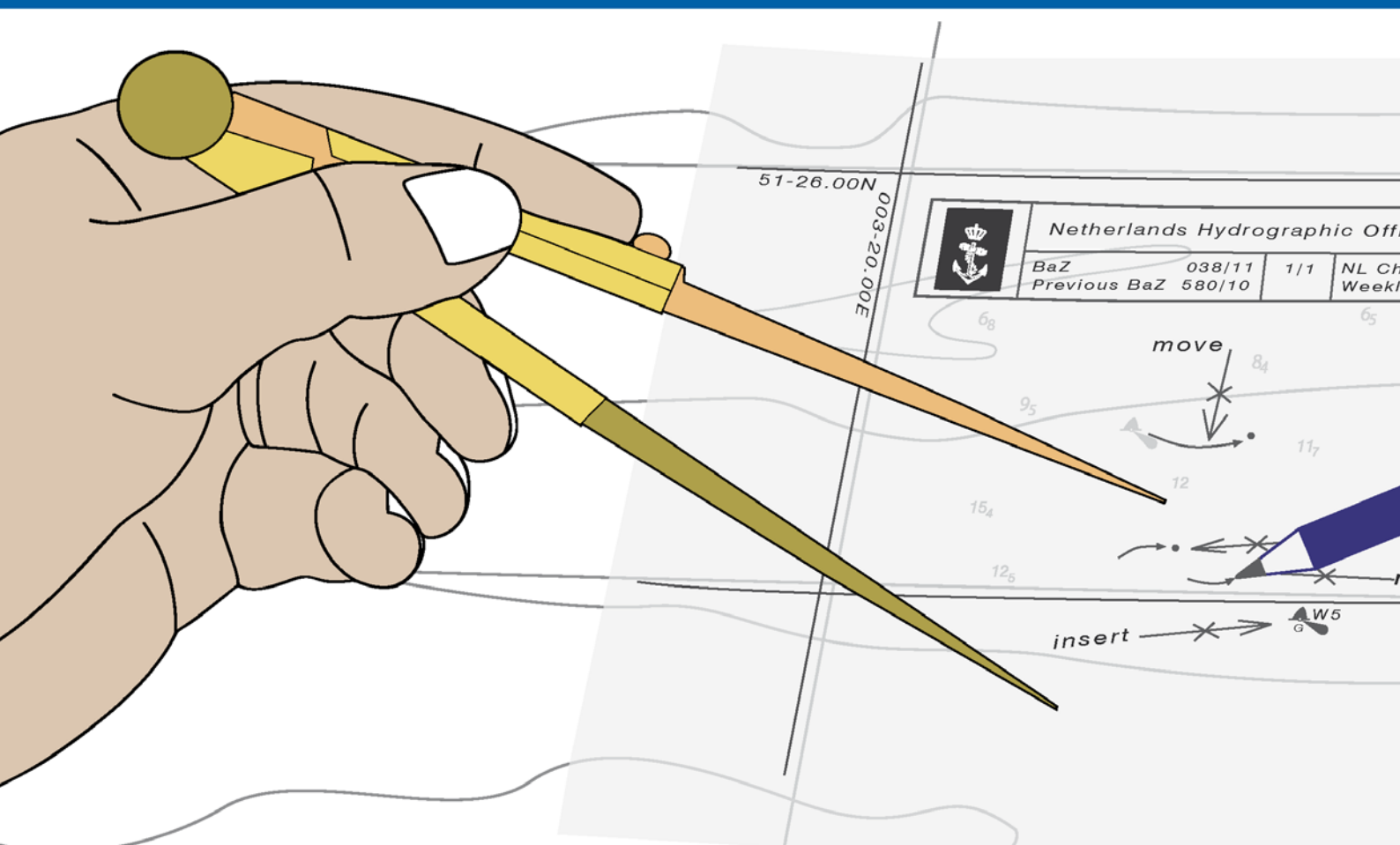




Koninklijke Marine

# BaZ | 2022

24 | BAZ 170-177  
Berichten aan Zeevarenden  
Netherlands Notice to Mariners



147<sup>e</sup> jaargang 16-6-2022  
Dienst der Hydrografie

## Erkende verkoopagenten van Nederlandse Hydrografische publicaties

*(Resellers licenced to distribute Netherlands Nautical Publications)*

De Berichten aan Zeevarenden (BaZ) verschijnen wekelijks en zijn te verkrijgen:

- als printversie (PDF) via internet <http://www.defensie.nl/onderwerpen/berichten-aan-zeevarenden/inhoud/weekedities>
- via de Database <http://www.defensie.nl/onderwerpen/berichten-aan-zeevarenden/inhoud/database>
- als boekje (tegen betaling) bij een aantal A-agenten

### A-agenten: (bijgewerkte kaarten)

Delfzijl	<b>Datema Delfzijl BV</b> Zeesluizen 8 9936 HX Delfzijl	Tel. +31 (0)596 - 635252 Fax +31 (0)596 - 615245
		Website: <a href="http://www.datema.nl">www.datema.nl</a> E-mail: <a href="mailto:sales@datema.nl">sales@datema.nl</a>
Rotterdam	<b>L.J. Harri BV</b> Van der Takstraat 218 3071 LM Rotterdam	Tel. +31 (0)10 - 2142705 Website: <a href="http://www.ljharri-watersportmedia.nl">www.ljharri-watersportmedia.nl</a> E-mail: <a href="mailto:ljharri@xs4all.nl">ljharri@xs4all.nl</a>
		<b>OneOcean (Nederlands) BV</b> Parmentierplein 20 3088 GN Rotterdam
	<b>Datema Rotterdam</b> Galvanistraat 148 3029 AD Rotterdam	Tel. +31 (0)10 - 4167622 Website: <a href="http://www.oneocean.com">www.oneocean.com</a> E-mail: <a href="mailto:netherlands@oneocean.com">netherlands@oneocean.com</a>
		Tel. +31 (0)10 - 4366188 Fax +31 (0)10 - 4365511 Website: <a href="http://www.datema.nl">www.datema.nl</a> E-mail: <a href="mailto:rotterdam@datema.nl">rotterdam@datema.nl</a>
<b>Harri Trading BV</b> Van Weerden Poelmanweg 4 3088 EB Rotterdam	Tel. +31 (0)10 - 4290333 Website: <a href="http://www.harritrading.nl">www.harritrading.nl</a> E-mail: <a href="mailto:info@harritrading.nl">info@harritrading.nl</a>	
Antwerpen	<b>Bogerd Martin NV</b> Oude Leeuwenrui 37 2000 Antwerpen	Tel. +32 (0)32134170 Website: <a href="http://www.bogerdmartin.com">www.bogerdmartin.com</a> E-mail: <a href="mailto:sales.antwerp@bogerdmartin.com">sales.antwerp@bogerdmartin.com</a>
Bremen	<b>"Seekarte" Kpt. A. Dammeyer</b> Korffsdeich 3 D-28217 Bremen	Tel. +49 (0)4213032780 Website: <a href="http://www.seekarte.de">www.seekarte.de</a> E-mail: <a href="mailto:seekarte@seekarte.de">seekarte@seekarte.de</a>
London	<b>OneOcean (Head Office)</b> Unit 4, Voltage Mollison Avenue Enfield EN3 7XQ	Tel. +44 (0) 1992805200 Fax +44 (0) 1992805410 Website: <a href="http://www.oneocean.com">www.oneocean.com</a> E-mail: <a href="mailto:sales@oneocean.com">sales@oneocean.com</a>

### B-agenten:

Den Haag	<b>Vrolijk Watersport Scheveningen</b> Visafslagweg 1, hal 18-20 2583 DM Den Haag	Tel. +31 (0) 70 - 4168282 Fax +31 (0) 70 - 3060497 Website: <a href="http://www.vrolijk.nl">www.vrolijk.nl</a> E-mail: <a href="mailto:scheveningen@vrolijk.nl">scheveningen@vrolijk.nl</a>
St. Ives	<b>Imray Laurie Norie &amp; Wilson Ltd</b> Wych House, The Broadway St Ives, Cambridgeshire PE27 5BT	Tel. +44 (0)1480 - 462114 Fax +44 (0)1480 - 496109 Website: <a href="http://www.imray.com">www.imray.com</a> E-mail: <a href="mailto:ilnw@imray.com">ilnw@imray.com</a>
Bielefeld	<b>Delius Klasing Verlag GMBH</b> Siekerwall 21 D-33602 Bielefeld	Tel +49 (0)521 - 559000 Fax. +49 (0)521 - 559116 Website: <a href="http://www.delius-klasing.de">www.delius-klasing.de</a> E-mail: <a href="mailto:info@delius-klasing.de">info@delius-klasing.de</a>

## Voorwoord

- Overeenkomstig SOLAS-bepalingen dienen de officieel uitgegeven zeekaarten en boekwerken met Berichten aan Zeevarenden (BaZ) bijgewerkt te worden. Algemene richtlijnen voor het gebruik van BaZ staan beschreven in de jaarlijkse BaZ1 in Hoofdstuk 3, British Admiralty NP 100 (Mariner's Handbook) en NP 294 (How to keep your Admiralty Charts up-to-date).
- Berichten aan Zeevarenden hebben alleen betrekking op Nederlandse kaarten en hydrografische publicaties. Berichten van toepassing op buitenlands gebied op Nederlandse kaarten worden overgenomen van de hydrografische dienst van het betreffende land. Berichten bevatten algemene mededelingen, correcties op kaarten of boeken, voorlopige (P) of tijdelijke (T) berichten of een overzicht.
- Gegevens die ten grondslag liggen aan berichten worden waar nodig kartografisch gegeneraliseerd. De berichten zijn alleen bedoeld om de publicaties genoemd in het bericht te kunnen corrigeren. T-berichten worden in principe alleen voor de grootste schaal kaart uitgegeven.
- Posities worden vermeld in het referentiestelsel (geodetisch datum) dat overeenkomt met dat van de betrokken kaart. Het referentiestelsel is altijd op de kaart vermeld. Onjuiste interpretatie van de referentiestelsels kan leiden tot positiefouten van enkele honderden meters.
- Richtingen, peilingen, geleidelijnen en lichtsectoren worden rechtwijzend gegeven, in graden, gerekend vanuit zee.
- Diepten en hoogten worden gegeven in dezelfde eenheid en herleid tot hetzelfde referentievlak als gebruikt in de betrokken kaart.
- Nadruk van de berichten is toegestaan mits volledig, ongewijzigd en met bronvermelding.
- De Chef der Hydrografie verzoekt u dringend vermoede of nieuwe gevaren en onjuistheden in publicaties te melden.

## De Chef der Hydrografie

Van Alkemadeaan 786, 2597 BC Den Haag, Corr. Postbus 10000, 1780 CA Den Helder.  
tel. +31 (0)70 3162817, Website: [www.hydro.nl](http://www.hydro.nl) E-mail: [baz@hydro.nl](mailto:baz@hydro.nl)

## **Preface**

- *In accordance with SOLAS-regulations, official published nautical charts and books have to be kept corrected by means of Notices to Mariners (NL NM). General guidelines for the use of NL NM are described in the annual NtM1 in Chapter 3, British Admiralty NP 100 (The Mariner's Handbook) and NP 294 (How to keep your Admiralty Charts up-to-date).*
- *Netherlands Notices to Mariners are only applicable for Netherlands nautical charts and hydrographic publications. Notices concerning foreign waters on Netherlands charts are adopted from the hydrographic service of that specific country. Notices contain general announcements, corrections for charts or books, preliminary (P) or temporary (T) notices or a summary.*
- *Data on which the notices are based are if necessary cartographically generalised. The notices are meant only to correct the publications that are stated in the notice. Generally, T notices are published on the largest scale charts only.*
- *Positions are given in the reference system (geodetic datum) that corresponds with that of the relevant chart. The reference system is always printed on the chart. Incorrect interpretation of the reference system can lead to errors in the position of several hundreds of metres.*
- *Directions, bearings, leading lines and light sectors are true, in degrees, reckoned from seawards.*
- *Depths and heights are given in the same unit and are reduced to the same reference level as used in the relevant chart.*
- *Reprinting of the notices is allowed if complete, unchanged and with acknowledgement.*
- *The Hydrographer of the Netherlands Navy urges you strongly to report suspected or new dangers and errors in publications.*

## Hydrographer of the Netherlands Navy

Van Alkemadeaan 786, NL-2597 BC Den Haag, Corr. P.O. Box 10000, NL-1780 CA Den Helder.  
tel. +31 (0)70 3162817, Website: [www.hydro.nl](http://www.hydro.nl) E-mail: [baz@hydro.nl](mailto:baz@hydro.nl)

## Lijst met gebruikte afkortingen in de wekelijkse Berichten aan Zeevarenden

(P)	Preliminary: voorlopig BaZ
(T)	Temporary: tijdelijk BaZ
BSH	Bundesamt für Seeschifffahrt und Hydrographie (Duitse hydrografische dienst)
CNB	Centraal Nautisch Beheer Noordzeekanaalgebied
ECDIS	Electronic Chart Display and Information System: officieel elektronisch kaartstelsel
ED50	European Datum 1950: horizontale datum waarin posities worden uitgedrukt
ENC	Electronic Navigational Chart: officiële elektronische vectorkaart
GNA	Gemeenschappelijke Nautische Autoriteit (Westerschelde)
GST	Geodatastyrelsen (Deense hydrografische dienst)
HBA	Havenbedrijf Amsterdam
HBR	Havenbedrijf Rotterdam
HOV	Hydrografisch Opname Vaartuig van de Dienst der Hydrografie
HP	Hydrografische Publicatie: boekwerk van de Dienst der Hydrografie
HYD	Dienst der Hydrografie (Nederlandse hydrografische dienst)
IALA	International Association of Lighthouse Authorities
IHO	International Hydrographic Organization
INT	INTERNATIONALE kaart
KW	Kustwacht Nederland
MAS	Maritieme Autoriteit Suriname
NAP	Normaal Amsterdams Peil
NGA	National Geospatial-Intelligence Authority (amerikaanse hydrografische dienst)
NP	Nautical Publication: boekwerk van de UKHO
NtM	Notices to Mariners
PNR	Projectnummer van de Nederlandse Dienst der Hydrografie
pos	Positie
RWS Berna WSW	Rijkswaterstaat Noord-Nederland Waddenzee
RWS CMIJ	Rijkswaterstaat Centrale Meldpost IJsselmeer
RWS DZD	Rijkswaterstaat District Noord Zee en Delta (Zeeuwse wateren m.u.v. Westerschelde)
RWS MD	Rijkswaterstaat Markeringsdienst Zee en Delta
RWS Waterkamer	Rijkswaterstaat Waterdienst Waterkamer
RWS WNZ	Rijkswaterstaat West-Nederland Zuid (Dordrecht)
SHOM	Service Hydrographique et Oceanographique de la Marine (Franse hydrografische dienst)
SodM	Staatstoezicht op de Mijnen
UKHO	United Kingdom Hydrographic Office (Britse hydrografische dienst)
VDH	Verkeersdienst Den Helder
VH	Vlaamse Hydrografie
VHF	Very High Frequency
WGS84	World Geodetic System 1984: Coördinatenreferentiesysteem waarin GPS posities worden uitgedrukt.
WSA Emden	Wasser- und Schifffahrtsamt Emden

## List of Abbreviations used in weekly editions of NtM

(P)	Preliminary NtM
(T)	Temporary NtM
BSH	Bundesamt für Seeschifffahrt und Hydrographie (German HO)
CNB	Central Nautic Management North Sea Canal
ECDIS	Electronic Chart Display and Information System (official)
ED50	European Datum 1950: horizontal datum for defining a position
ENC	Electronic Navigational Chart
GNA	Common Nautic Management (Westerschelde)
GST	Geodatastyrelsen (Danish HO)
HBA	Port of Amsterdam
HBR	Port of Rotterdam
HOV	Hydrographic Survey Vessel
HO	Hydrographic Office (national service)
HP	Hydrographic Publication of the dutch HO
HYD	Dutch Hydrographic Office
IALA	International Association of Lighthouse Authorities
IHO	International Hydrographic Organization
INT	INTERNATIONAL chart
KW	Netherlands Coast Guard
MAS	Maritime Authority Suriname
NAP	Normaal Amsterdams Peil, a vertical Dutch chart datum
NGA	National Geospatial-Intelligence Authority (HO of the United States)
NP	Nautical Publication of the UKHO
NtM	Notices to Mariners
PNR	Project number of the Dutch Hydrographic Office
pos	position
RWS	Ministry of Infrastructure and the Environment
RWS Berna WSW	Notices to shipping Waddenzee
RWS CMIJ	Notices to shipping IJsselmeer
RWS DZD	Notices to shipping Zeeuwse wateren (not including Westerschelde)
RWS MD	Service for maintenance of navigational aids
RWS Waterkamer	Waterway information centre
RWS WNZ	Notices to shipping Dordrecht
SHOM	Service Hydrographique et Oceanographique de la Marine (French HO)
SodM	State authority on Mining
UKHO	United Kingdom Hydrographic Office
VDH	Trafficcentre Den Helder
VHF	Very High Frequency
WGS84	World Geodetic System 1984: standard coordinate system for the Earth.
WSA Emden	Wasser- und Schifffahrtsamt Emden

## Inhoudsopgave

Kruisverwijzing / <i>Cross reference</i> .....	5
Algemene berichten / <i>General notices</i> .....	5
Opgeheven (P) en (T) berichten / <i>Cancelled (P) and (T) notices</i> .....	6
Berichten Zeekaarten / <i>Notices Nautical charts</i> .....	6
Berichten 1800 serie kaarten / <i>Notices 1800 series charts</i> .....	10
Berichten Hydrografische publicaties / <i>Notices Hydrographic publications</i> .....	10
Meetinstrumenten / <i>Measuring instruments list</i> .....	11

## Kruisverwijzing / *Cross reference*

In de hoofdstukken Zeekaarten, 1800 Serie kaarten en Hydrografische publicaties van dit document zijn de Berichten aan Zeevarenden gerangschikt op BaZ-nummer. Onderstaand overzicht toont deze berichten per kaartnummer en het nummer van de hydrografische publicatie.

*In the Nautical charts, 1800 Series charts and Hydrographic publications sections of this document the Notices to Mariners are sorted by NL NM-number. The overview below displays these notices sorted by chart and hydrographic publication number.*

### **Zeekaarten / *Nautical Charts***

<b>Kaart / <i>Chart</i></b>	<b>BaZ / <i>NL NM</i></b>
1014	*177(P)/22
1035	*175/22      174/22      171(T)/22
120	*172/22
126	*176(T)/22
1632	*175/22      174/22
1633	*175/22      *173(T)/22
207	*170/22

### **1800 serie kaarten / *1800 series charts***

<b>Kaart / <i>Chart</i></b>	<b>BaZ / <i>NL NM</i></b>
1803	*172/22
1811	*176(T)/22

### **Hydrografische publicaties/ *Hydrographic publications***

<b>Publication</b>	<b>BaZ / <i>NL NM</i></b>
NIL	

## **Algemene berichten / *General notices***

NIL
-----

## Opgeheven (P) en (T) berichten / *Cancelled (P) and (T) notices*






---

<b>Kaart / Chart</b>	<b>Int.</b>	<b>BaZ / NL NM</b>	<b>Opgeheven / Cancelled</b>
1632	1420	*88(T)/22	16 jun 2022, NOORDZEE. TSS OFF VLIELAND.
1633	1417	*88(T)/22	16 jun 2022, NOORDZEE. TSS OFF VLIELAND.

## Berichten Zeekaarten / *Notices Nautical charts*

---

**\*170/22** ROTTERDAM.

<b>Kaart / Chart</b>	<b>Int. / Int.</b>	<b>Vorig BaZ / Prev. NL NM</b>	<b>Uitgave / Edition</b>	<b>Itemnr. / Itemno.</b>
207.A	1465	51/22	okt 2020	1, 2
207.B	1465	51/22	okt 2020	3, 4, 5
<b>1</b> Aanbrengen <i>Insert</i>			op / at	51-58,11 N 004-02,16 E
	red			
<b>2</b> Aanbrengen <i>Insert</i>			op / at	51-56,41 N 004-01,87 E
	red			
<b>3</b> Aanbrengen <i>Insert</i>			op / at	51-51,98 N 004-17,95 E
	red			
<b>4</b> Aanbrengen <i>Insert</i>			op / at	51-53,23 N 004-18,98 E
	red			
<b>5</b> Aanbrengen <i>Insert</i>			op / at	51-52,22 N 004-18,70 E
	red			

**Bron / Source:** HYD; PNR 1306-2022-1.

---

**171(T)/22**      ENGELAND. GALAHAD FIELD. BARQUE FIELD.

**Kaart / Chart**      **Int. / Int.**      **Itemnr. / Itemno.**  
1035      1046      1

**1** Aanbrengen      **Obstn**      op / at      53-37,47 N 001-24,90 E  
*Insert*



**Bron / Source:**      UKHO 2413(T)/2022; PNR 1215-2022-2.

---

**\*172/22**      WESTERSCHELDE. SCHAAR VAN SPIJKERPLAAT.

Refereert aan BaZ/refers to NL NM: \*163/22

**Kaart / Chart**      **Int. / Int.**      **Vorig BaZ / Prev. NL NM**      **Uitgave / Edition**      **Itemnr. / Itemno.**  
120      1479      166/22      jan 2021      1, 2, 3

**1** Schrappen      Iso.G.8s      van / from      51-25,12 N 003-38,61 E  
*Delete*      SS 7



**2** Schrappen      Q.R.      van / from      51-25,23 N 003-37,82 E  
*Delete*      SS 4



**3** Schrappen      Iso.G.4s      van / from      51-25,10 N 003-39,81 E  
*Delete*      SS 9



**Bron / Source:**      RWS MD 284/2022 en BASS 59/2022; PNR 1085-2022-3.

---

**\*173(T)/22**      NOORDZEE. TSS TERSCHELLING GERMAN BIGHT.

**Kaart / Chart**      **Int. / Int.**      **Itemnr. / Itemno.**  
1633      1417      1

**1** Aanbrengen      Maersk Resolute      op / at      53-47,10 N 006-16,90 E  
*Insert*



**Bron / Source:**      KW; PNR 1254-2022-1.

---

**174/22**                      ENGELAND. INDEFATIGABLE GAS FIELD.

<b>Kaart / Chart</b>	<b>Int. / Int.</b>	<b>Vorig BaZ / Prev. NL NM</b>	<b>Uitgave / Edition</b>	<b>Itemnr. / Itemno.</b>
1035	1046	151/22	apr 2017	2
1632	1420	169/22	aug 2018	1, 3

**1** Aanbrengen                      Text: DECOMMISSIONING                      op / at                      53-21,63 N                      002-36,15 E  
*Insert*                                      (see Note)

**2** Aanbrengen                      Text: DECOMMISSIONING                      op / at                      53-21,50 N                      002-37,00 E  
*Insert*

**3** Aanbrengen van bijgevoegd verbeterblad (blck\_c1632\_y2022\_baz174).  
 (Attentie! gebruik de juiste printer instellingen).

*Insert the accompanying block (blck\_c1632\_y2022\_baz174).  
 (Attention! use the proper printer settings).*

**Bron / Source:**                      UKHO 1980/2022; PNR 1118-2022-10.

---

**\*175/22**                      NOORDZEE. TSS OFF VLIELAND.

<b>Kaart / Chart</b>	<b>Int. / Int.</b>	<b>Vorig BaZ / Prev. NL NM</b>	<b>Uitgave / Edition</b>	<b>Itemnr. / Itemno.</b>
1035	1046	174/22	apr 2017	1
1632	1420	174/22	aug 2018	1
1633	1417	153/22	okt 2018	1

**1** Aanbrengen                      Well    op / at                      53-24,23 N                      004-36,93 E  
*Insert*



**Bron / Source:**                      KW; PNR 1253-2022-1.

---

**\*176(T)/22**                      NOORDZEE. TEXEL. EIERLANDSCHE GAT.

<b>Kaart / Chart</b>	<b>Int. / Int.</b>		<b>Itemnr. / Itemno.</b>
126	1468		1

**1** Aanbrengen                      VQ(9)10s                                      op / at                      53-09,82 N                      004-47,93 E  
*Insert*                                      ZINK-T



**Bron / Source:**                      RWS MD 334/2022; PNR 1290-2022-1.

---



**\*177(P)/22** NOORDZEE. ENGELAND. DOGGER BANK.

**Kaart / Chart**  
1014

**Int. / Int.**  
1043

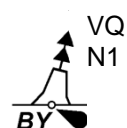
**Itemnr. / Itemno.**  
1, 2, 3, 4, 5, 6, 7

**1** Aanbrengen  
*Insert*



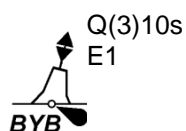
op / at  
54-50,63 N 002-10,29 E  
54-48,81 N 002-14,69 E  
54-39,16 N 001-58,70 E  
54-44,22 N 001-37,55 E  
54-47,38 N 001-37,35 E  
54-50,53 N 001-37,14 E

**2** Aanbrengen  
*Insert*



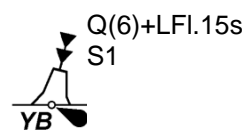
op / at 54-50,63 N 002-10,29 E

**3** Aanbrengen  
*Insert*



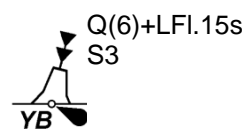
op / at 54-48,81 N 002-14,69 E

**4** Aanbrengen  
*Insert*



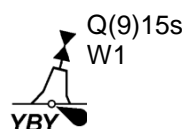
op / at 54-39,16 N 001-58,70 E

**5** Aanbrengen  
*Insert*



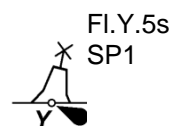
op / at 54-44,22 N 001-37,55 E

**6** Aanbrengen  
*Insert*



op / at 54-47,38 N 001-37,35 E

**7** Aanbrengen  
*Insert*



op / at 54-50,53 N 001-37,14 E




**Bron / Source:** UKHO 2477(P)/2022; PNR 1261-2022-2.

## Berichten 1800 serie kaarten / Notices 1800 series charts

---

### \*172/22 WESTERSCHELDE. SCHAAR VAN SPIJKERPLAAT.

Refereert aan BaZ/refers to NL NM: \*163/22

Kaart / Chart	Int. / Int.	Vorig BaZ / Prev. NL NM	Uitgave / Edition	Itemnr. / Itemno.
1803.2	n.a.	166/22	jan 2021	1, 2, 3
<b>1</b> Schrappen <i>Delete</i>	 Iso.G.8s SS 7		van / from 51-25,12 N	003-38,61 E
<b>2</b> Schrappen <i>Delete</i>	 Q.R. SS 4		van / from 51-25,23 N	003-37,82 E
<b>3</b> Schrappen <i>Delete</i>	 Iso.G.4s SS 9		van / from 51-25,10 N	003-39,81 E

**Bron / Source:** RWS MD 284/2022 en BASS 59/2022; PNR 1085-2022-3.

---

### \*176(T)/22 NOORDZEE. TEXEL. EIERLANDSCHE GAT.

Kaart / Chart	Int. / Int.		Itemnr. / Itemno.
1811.9	n.a.		1
<b>1</b> Aanbrengen <i>Insert</i>	 VQ(9)10s ZINK-T	op / at 53-09,82 N	004-47,93 E

**Bron / Source:** RWS MD 334/2022; PNR 1290-2022-1.

---

## Berichten Hydrografische publicaties / Notices Hydrographic publications

---

NIL

---

## Meetinstrumenten / Measuring instruments list

Overzicht van tijdelijke meetinstrumenten in het Nederlands zeegebied, binnenwateren en aangrenzend buitenlands gebied. Scheepvaart wordt verzocht niet te vissen noch te ankeren in de nabijheid van deze posities en op ruime afstand te passeren. Alleen de meest grootschalige kaart wordt genoemd.

Meetinstrumenten zonder markering worden als "unmarked" in de kolom "Licht/Light" aangeduid.

*Summary of temporary measuring instruments in the Netherlands sea area, inland waters and adjacent foreign waters. Shipping is requested not to fish nor anchor near these positions and to give a wide berth. Please note that only the largest scale chart is quoted. Measuring instruments without markings are indicated as "unmarked" in the "Licht/Light" column.*

**N** Nieuw / *New*

**V** Verwijderd / *Deleted*



**G** Gewijzigd / *Changed*

Naam <i>Name</i>	Vaarwater <i>Waters</i>	Licht <i>Light</i>	Positie <i>Position</i>		Kaart <i>Chart</i>	1800 Serie <i>1800 Series</i>
HD25	De Panne- Oostende	Fl.Y.5s	51-12,58 N	002-50,36 E		1801.2
DM 1	De Panne	Q	51-13,82 N	002-52,91 E		1801.2
HD26	De Panne- Oostende	Fl.Y.5s	51-14,13 N	002-48,59 E		1801.2
aKust1	Stroombank	Fl(5)Y.20s	51-14,21 N	002-48,78 E		1801.2
RWS-4	Westerschelde, Bocht van Walsoorden	unlit	51-22,54 N	004-04,24 E	120, 120A	1803.4
RWS-4	Westerschelde Zuidergat	unlit	51-23,53 N	004-02,67 E	120	1803.3, 1803.4
RWS-2	Westerschelde Zuidergat	unlit	51-23,76 N	004-02,68 E	120	1803.3, 1803.4
aKust12	Noordoost van Oostende		51-24,09 N	003-18,16 E		1801.3
RWS-3	Westerschelde		51-24,55 N	003-35,67 E	116, 120	1803.2, 1801.4
RWS-9	Westerschelde		51-24,61 N	003-38,18 E	116, 120	1803.2, 1801.4
Meet HP-B	Westerschelde	unlit	51-24,62 N	003-38,46 E	116, 120	1803.2, 1801.4
RWS-5	Westerschelde		51-24,66 N	003-36,71 E	116, 120	1803.2, 1801.4
Meet HP-A	Westerschelde	unlit	51-24,67 N	003-38,04 E	116, 120	1803.2, 1801.4
RWS-7	Westerschelde		51-24,67 N	003-37,70 E	116, 120	1803.2, 1801.4
VR-D	Vlakte van de Raam	Fl.Y.5s	51-25,49 N	003-24,01 E	116	1803.10
VR-C	Vlakte van de Raam	Fl.Y.5s	51-25,56 N	003-24,01 E	116	1803.10
VR-B	Vlakte van de Raam	Fl.Y.5s	51-26,12 N	003-20,07 E	1630	1803.3
VR-A	Vlakte van de Raam	Fl.Y.5s	51-26,19 N	003-20,07 E	1630	1801.3
	Platte Bank	unlit	51-30,38 N	004-06,35 E		1805.7
BOSKALIS 2	Oosterschelde	Fl(5)Y.20s	51-31,17 N	004-01,18 E	110	1805.5, 1805.10
MOG21	Noordhinder	Fl.Y.5s	51-31,52 N	002-28,82 E	1630	
WW_MP 1	Oosterschelde		51-31,94 N	003-57,04 E		1805.5
WW_MP 2	Oosterschelde		51-32,02 N	003-57,05 E		1805.5
	Slikken va den Dortsman	unlit	51-32,04 N	004-02,86 E		1805.5, 1805.7
Roompot ZS 1	Roompot	Fl.Y.5s	51-37,37 N	003-46,15 E		1805.10
HD20	TSS Off North Hinder	Fl.Y.5s	51-37,56 N	002-41,77 E	1630	
Roompot ZS 2	Roompot	Fl.Y.5s	51-38,31 N	003-47,94 E		1805.10
BOSKALIS 1	Hammen	Fl(5)Y.20s	51-38,39 N	003-53,22 E	110	1805.5, 1805.10

	<b>Naam Name</b>	<b>Vaarwater Waters</b>	<b>Licht Light</b>	<b>Positie Position</b>		<b>Kaart Chart</b>	<b>1800 Serie 1800 Series</b>
	Roompot ZS Ref	Roompot	Fl.Y.5s	51-38,50 N	003-45,90 E		1805.10
	FS1	Krammer	Fl(5)Y.20s	51-40,51 N	004-09,09 E		1805.6
	FS2	Grevelingenmeer	Fl(5)Y.20s	51-40,83 N	004-08,83 E		1805.9
	Waverider	Borssele Pass	Fl(5)Y.20s	51-42,30 N	003-04,90 E	110	
		Lodewijkbank	Fl(5)Y.20s	51-42,41 N	003-02,08 E	110	
	MEET 3	Haringvliet	Fl(4)Y.15s	51-49,60 N	004-03,00 E		1807.6
	MEET 2	Haringvliet	Fl(3)Y.10s	51-49,90 N	004-02,50 E		1801.6
		Goeree	unlit	51-55,70 N	003-39,80 E	122	1801.6
	Meet-A	Markerwadden	unlit	52-34,03 N	005-23,10 E		1810.9
	VO-A	Markerwadden	Fl.Y.10s	52-34,09 N	005-22,35 E		1810.9
	Meet-B	Markerwadden	unlit	52-34,34 N	005-22,57 E		1810.9
	Meet-C	Markerwadden	unlit	52-34,64 N	005-22,26 E		1810.9
	FL-71	Markerwadden	Fl(5)Y.20s	52-34,78 N	005-24,73 E		1810.9
	Nz 1	Waddenzee	Fl(5)Y.20s	52-55,52 N	004-49,19 E	1546	1811.3
		Balgzand					
	Nz 8	Waddenzee	Fl(5)Y.20s	52-56,93 N	004-58,03 E		1811.3
		Wierbalg					
	Nz 3	Waddenzee	Fl(5)Y.20s	52-56,95 N	004-50,02 E	1546	1811.3
		Balgzand					
	Nz 2	Waddenzee	Fl(5)Y.20s	52-56,98 N	004-48,34 E	1546	1811.3
		Balgzand					
	Nz 5	Waddenzee	Fl(5)Y.20s	52-56,99 N	004-55,58 E	1546	1811.3
		Amsteldiep					
		Vaarwater naar	Fl(5)Y.20s	52-57,21 N	005-01,09 E		1811.3
		Den Oever					
	Nz 4	Waddenzee	Fl(5)Y.20s	52-57,27 N	004-50,67 E	1546	1811.3
		Balgzand					
	Nz 7	Waddenzee	Fl(5)Y.20s	52-58,18 N	004-57,88 E		1811.3
		Visjagersgaatje					
		Vaarwater langs de	Fl(5)Y.20s	53-00,63 N	005-09,82 E		1811.3
		afsluitdijk					
	LEV-BZD- IJS	Breezanddijk	Fl(5)Y.20s	53-00,90 N	005-14,72 E		1810.4
		Ems	Fl.Y.4s	53-09,83 N	007-22,25 E		1812.8A
		Ems	Fl.Y.5s	53-11,55 N	007-24,44 E		1812.8B
	Wpm 05	Ballastplaat	unlit	53-11,67 N	005-21,93 E	1457	1811.4, 1811.5A, 1811.6
	Wpm 04	Ballastplaat	unlit	53-12,28 N	005-21,95 E	1457	1811.4, 1811.6
	Wpm 06	Ballastplaat	unlit	53-12,30 N	005-23,80 E	1457	1811.4, 1811.6
	Wpm 02	Ballastplaat	unlit	53-12,83 N	005-21,22 E	1457	1811.4
	Wpm 01	Ballastplaat	unlit	53-13,84 N	005-24,20 E	1457	1811.4, 1811.6
		Ems	unlit	53-14,12 N	007-24,00 E		1812.8
		Ems	Fl.Y.5s	53-14,19 N	007-23,81 E		1812.8
		Unterems	unlit	53-19,21 N	007-18,26 E	1555	1812.8
		Unterems	unlit	53-19,21 N	007-18,54 E	1555	1812.8
		Unterems	unlit	53-19,22 N	007-18,70 E	1555	1812.8
	E03	Oostkust Engeland	Fl(5)Y.20s	53-19,86 N	001-18,64 E	1035	
		Veerbootroute	unlit	53-23,93 N	005-53,02 E		1812.2
		Ameland					
		Veerbootroute	unlit	53-24,03 N	005-48,58 E		1812.2
		Ameland					
	Meet-VHG	Vierhuizergat	unlit	53-24,87 N	006-15,73 E		1812.3
		OSTEREMS.	Fl.Y.4s	53-25,95 N	006-55,59 E	1555	1812.7
		DOEKEGAT					
		OSTEREMS	Fl.Y.4s	53-29,57 N	006-50,57 E	1460	1812.6
		DOEKEGAT					
	MEET-W	Randzelgat		53-33,74 N	006-38,68 E	1460	1812.6
	RZGN1	Randzelgat	Fl(5)Y.20s	53-34,22 N	006-37,95 E	1460	1812.6, 1812.9,
<b>N</b>		Oostkust Engeland	Fl(5)Y.20s	53-35,23 N	001-16,95 E	1035	
	OEMS-N	Osterems	Fl.Y.5s	53-37,02 N	006-48,43 E		1812.6
	WEO 1	Westereems	Iso.Y.2s	53-37,22 N	006-31,33 E	1460	1812.9, 1812.10
	WEW1	Westereems	Fl(5)Y.20s	53-37,26 N	006-22,12 E	1460	1812.9
	Mess-G	Noordzee. Duitse	Fl(5)Y.20s	54-23,17 N	005-40,69 E	1037	

<b>Naam Name</b>	<b>Vaarwater Waters</b>	<b>Licht Light</b>	<b>Positie Position</b>		<b>Kaart Chart</b>	<b>1800 Serie 1800 Series</b>
Mess-G	Bocht Noordzee. Duitse Bocht	Fl(5)Y.20s	54-23,17 N	005-40,42 E	1037	
S11	German Bight	Fl(5)Y.20s	54-23,19 N	007-37,40 E	1037	
Mess-G	Noordzee. Duitse Bocht	Fl(5)Y.20s	54-23,33 N	005-40,42 E	1037	
Mess-G	Noordzee. Duitse Bocht	Fl(5)Y.20s	54-23,33 N	005-40,69 E	1037	
MessG	Noordzee. Duitse Bocht	Fl(5)Y.20s	54-24,17 N	005-31,27 E	1037	
	Noordzee. Duitse bocht.	Fl(5)Y.20s	54-29,30 N	007-36,60 E	1037	
	Noordzee. Duitse Bocht.	Fl(5)Y.20s	54-29,62 N	007-30,59 E	1037	
	Noordzee. Duitse bocht.	Fl(5)Y.20s	54-30,29 N	006-17,61 E	1037	
4x Cardinale betonning	Noordzee. Duitse Bocht	Cardinale verlichting rondom positie	54-30,75 N	005-49,40 E	1037	
Mess-G	Noordzee. Duitse Bocht	Fl(5)Y.20s	54-32,42 N	005-51,27 E	1037	
Mess-G	Noordzee. Duitse Bocht	Fl(5)Y.20s	54-32,42 N	005-50,99 E	1037	
Mess-G	Noordzee. Duitse Bocht	Fl(5)Y.20s	54-32,60 N	005-50,99 E	1037	
Mess-G	Noordzee. Duitse Bocht	Fl(5)Y.20s	54-32,60 N	005-51,27 E	1037	
S12	German Bight	Fl(5)Y.20s	54-35,38 N	007-43,28 E	1037	
	Elbow Spit	Fl(2)Y.5s	55-01,41 N	003-41,11 E	1037	
	Regnar Oil Field	Fl(5)Y.20s	55-18,34 N	005-22,74 E	1037	
	Regnar Oil Field	Fl(5)Y.20s	55-26,34 N	005-30,37 E	1037	
Mess-G Noordzee	Duitse Bocht	Fl(5)Y.20s	55-37,56 N	004-05,91 E	1037	

Verbeterblad voor kaart 1632 bij BaZ 174/22. Afm. blad: 143,6 x 32,9mm  
*Block for chart 1632 to NL NtM 174/22. Size block: 143.6 x 32.9mm*  
*In position ca. 53-43,0 N 002-41,0 E*

<p>drying line and therefore subject to change. For further details see Annual NL Notice to Mariners Weekly No 1 or Admiralty Sailing Directions.</p>	
<p>GAS FIELD DECOMMISSIONING</p>	
<p>Production platforms and associated structures in the areas indicated are currently being decommissioned. During the works, aids to navigation may be unreliable and certain features may not be as shown. Consult local notices to mariners issued by the gas field operator for details of decommissioning progress.</p>	
<p>29<sub>5</sub></p>	<p>39</p>
<p>CUTTER GAS FIELD</p>	<p>33 SbkSh</p>
	 Well 39 GROVE GAS