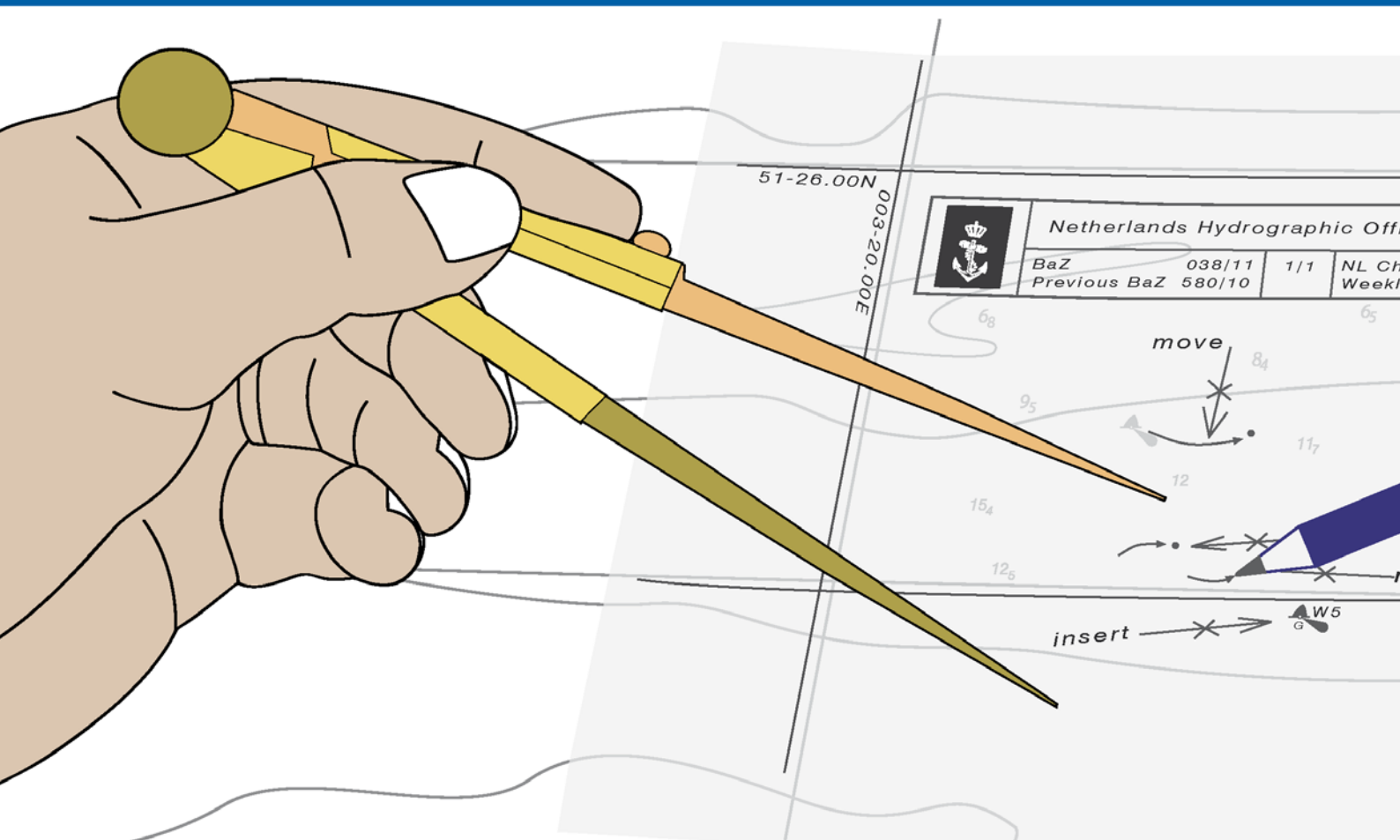




Koninklijke Marine

# BaZ | 2021

47 | BAZ 410-417  
Berichten aan Zeevarenden  
Netherlands Notice to Mariners



146<sup>e</sup> jaargang 25-11-2021  
Dienst der Hydrografie

## Erkende verkoopagenten van Nederlandse Hydrografische publicaties

(Resellers licenced to distribute Netherlands Nautical Publications)

De Berichten aan Zeevarenden (BaZ) verschijnen wekelijks en zijn te verkrijgen:

- als printversie (PDF) via internet <http://www.defensie.nl/onderwerpen/berichten-aan-zeevarenden/inhoud/weekedities>
- via de Database <http://www.defensie.nl/onderwerpen/berichten-aan-zeevarenden/inhoud/database>
- als boekje (tegen betaling) bij een aantal A-agenten

### A-agenten: (bijgewerkte kaarten)

Delfzijl	<b>Datema Delfzijl BV</b> Zeesluizen 8 9936 HX Delfzijl	Tel. +31 (0)596 - 635252 Fax +31 (0)596 - 615245
		Website: <a href="http://www.datema.nl">www.datema.nl</a> E-mail: <a href="mailto:sales@datema.nl">sales@datema.nl</a>
Rotterdam	<b>L.J. Harri BV</b> Van der Takstraat 218 3071 LM Rotterdam	Tel. +31 (0)10 - 2142705 Website: <a href="http://www.ljharri.nl">www.ljharri.nl</a> E-mail: <a href="mailto:ljharri@xs4all.nl">ljharri@xs4all.nl</a>
		<b>OneOcean (Nederlands) BV</b> Parmentierplein 20 3088 GN Rotterdam
	<b>Datema Rotterdam</b> Galvanistraat 148 3029 AD Rotterdam	Tel. +31 (0)10 - 4366188 Fax +31 (0)10 - 4365511 Website: <a href="http://www.datema.nl">www.datema.nl</a> E-mail: <a href="mailto:rotterdam@datema.nl">rotterdam@datema.nl</a>
	<b>Harri Trading BV</b> Van Weerden Poelmanweg 4 3088 EB Rotterdam	Tel. +31 (0)10 - 4290333 Website: <a href="http://www.harritrading.nl">www.harritrading.nl</a> E-mail: <a href="mailto:info@harritrading.nl">info@harritrading.nl</a>
Antwerpen	<b>Bogerd Martin NV</b> Oude Leeuwenrui 37 2000 Antwerpen	Tel. +32 (0)32134170 Website: <a href="http://www.bogerdmartin.com">www.bogerdmartin.com</a> E-mail: <a href="mailto:sales.antwerp@bogerdmartin.com">sales.antwerp@bogerdmartin.com</a>
Bremen	<b>"Seekarte" Kpt. A. Dammeyer</b> Korffsdeich 3 D-28217 Bremen	Tel. +49 (0)4213032780 Website: <a href="http://www.seekarte.de">www.seekarte.de</a> E-mail: <a href="mailto:seekarte@seekarte.de">seekarte@seekarte.de</a>
London	<b>OneOcean (Head Office)</b> Unit 4, Voltage Mollison Avenue Enfield EN3 7XQ	Tel. +44 (0) 1992805200 Fax +44 (0) 1992805410
		Website: <a href="http://www.oneocean.com">www.oneocean.com</a> E-mail: <a href="mailto:sales@oneocean.com">sales@oneocean.com</a>

### B-agenten:

Den Haag	<b>Vrolijk Watersport Scheveningen</b> Visafslagweg 1, hal 18-20 2583 DM Den Haag	Tel. +31 (0) 70 - 4168282 Fax +31 (0) 70 - 3060497
		Website: <a href="http://www.vrolijk.nl">www.vrolijk.nl</a> E-mail: <a href="mailto:scheveningen@vrolijk.nl">scheveningen@vrolijk.nl</a>
St. Ives	<b>Imray Laurie Norie &amp; Wilson Ltd</b> Wych House, The Broadway St Ives, Cambridgeshire PE27 5BT	Tel. +44 (0)1480 - 462114 Fax +44 (0)1480 - 496109
		Website: <a href="http://www.imray.com">www.imray.com</a> E-mail: <a href="mailto:ilnw@imray.com">ilnw@imray.com</a>
Bielefeld	<b>Delius Klasing Verlag GMBH</b> Siekerwall 21 D-33602 Bielefeld	Tel +49 (0)521 - 559000 Fax. +49 (0)521 - 559116
		Website: <a href="http://www.delius-klasing.de">www.delius-klasing.de</a> E-mail: <a href="mailto:info@delius-klasing.de">info@delius-klasing.de</a>

## Voorwoord

- Overeenkomstig SOLAS-bepalingen en het Scheepvaart Reglement Westerschelde dienen de officieel uitgegeven zeekaarten en boekwerken met Berichten aan Zeevarenden (BaZ) bijgewerkt te worden. Algemene richtlijnen voor het gebruik van BaZ staan beschreven in de jaarlijkse BaZ1 in Hoofdstuk 3, British Admiralty NP 100 (Mariner's Handbook) en NP 294 (How to keep your Admiralty Charts up-to-date).
- Berichten aan Zeevarenden hebben alleen betrekking op Nederlandse kaarten en hydrografische publicaties. Berichten van toepassing op buitenlands gebied op Nederlandse kaarten worden overgenomen van de hydrografische dienst van het betreffende land. Berichten bevatten algemene mededelingen, correcties op kaarten of boeken, voorlopige (P) of tijdelijke (T) berichten of een overzicht.
- Gegevens die ten grondslag liggen aan berichten worden waar nodig kartografisch gegeneraliseerd. De berichten zijn alleen bedoeld om de publicaties genoemd in het bericht te kunnen corrigeren. T-berichten worden in principe alleen voor de grootste schaal kaart uitgegeven.
- Posities worden vermeld in het referentiestelsel (geodetisch datum) dat overeenkomt met dat van de betrokken kaart. Het referentiestelsel is altijd op de kaart vermeld. Onjuiste interpretatie van de referentiestelsels kan leiden tot positiefouten van enkele honderden meters.
- Richtingen, peilingen, geleidelijnen en lichtsectoren worden rechtwijzend gegeven, in graden, gerekend vanuit zee.
- Diepten en hoogten worden gegeven in dezelfde eenheid en herleid tot hetzelfde referentievlak als gebruikt in de betrokken kaart.
- Nadruk van de berichten is toegestaan mits volledig, ongewijzigd en met bronvermelding.
- De Chef der Hydrografie verzoekt u dringend vermoede of nieuwe gevaren en onjuistheden in publicaties te melden.

## De Chef der Hydrografie

Van Alkemadelaan 786, 2597 BC Den Haag, Corr. Postbus 10000, 1780 CA Den Helder.  
tel. +31 (0)70 3162817, Website: [www.hydro.nl](http://www.hydro.nl) E-mail: [baz@hydro.nl](mailto:baz@hydro.nl)

## **Preface**

- *In accordance with SOLAS-regulations and the Scheepvaart Reglement Westerschelde official published nautical charts and books have to be kept corrected by means of Notices to Mariners (NL NM). General guidelines for the use of NL NM are described in the annual NtM1 in Chapter 3, British Admiralty NP 100 (The Mariner's Handbook) and NP 294 (How to keep your Admiralty Charts up-to-date).*
- *Netherlands Notices to Mariners are only applicable for Netherlands nautical charts and hydrographic publications. Notices concerning foreign waters on Netherlands charts are adopted from the hydrographic service of that specific country. Notices contain general announcements, corrections for charts or books, preliminary (P) or temporary (T) notices or a summary.*
- *Data on which the notices are based are if necessary cartographically generalised. The notices are meant only to correct the publications that are stated in the notice. Generally, T notices are published on the largest scale charts only.*
- *Positions are given in the reference system (geodetic datum) that corresponds with that of the relevant chart. The reference system is always printed on the chart. Incorrect interpretation of the reference system can lead to errors in the position of several hundreds of metres.*
- *Directions, bearings, leading lines and light sectors are true, in degrees, reckoned from seawards.*
- *Depths and heights are given in the same unit and are reduced to the same reference level as used in the relevant chart.*
- *Reprinting of the notices is allowed if complete, unchanged and with acknowledgement.*
- *The Hydrographer of the Netherlands Navy urges you strongly to report suspected or new dangers and errors in publications.*

## Hydrographer of the Netherlands Navy

Van Alkemadelaan 786, NL-2597 BC Den Haag, Corr. P.O. Box 10000, NL-1780 CA Den Helder.  
tel. +31 (0)70 3162817, Website: [www.hydro.nl](http://www.hydro.nl) E-mail: [baz@hydro.nl](mailto:baz@hydro.nl)

## Lijst met gebruikte afkortingen in de wekelijkse Berichten aan Zeevarenden

(P)	Preliminary: voorlopig BaZ
(T)	Temporary: tijdelijk BaZ
BSH	Bundesamt für Seeschifffahrt und Hydrographie (Duitse hydrografische dienst)
CNB	Centraal Nautisch Beheer Noordzeekanaalgebied
ECDIS	Electronic Chart Display and Information System: officieel elektronisch kaartstelsel
ED50	European Datum 1950: horizontale datum waarin posities worden uitgedrukt
ENC	Electronic Navigational Chart: officiële elektronische vectorkaart
GNA	Gemeenschappelijke Nautische Autoriteit (Westerschelde)
GST	Geodatastyrelsen (Deense hydrografische dienst)
HBA	Havenbedrijf Amsterdam
HBR	Havenbedrijf Rotterdam
HOV	Hydrografisch Opname Vaartuig van de Dienst der Hydrografie
HP	Hydrografische Publicatie: boekwerk van de Dienst der Hydrografie
HYD	Dienst der Hydrografie (Nederlandse hydrografische dienst)
IALA	International Association of Lighthouse Authorities
IHO	International Hydrographic Organization
INT	INTERNATIONALE kaart
KW	Kustwacht Nederland
MAS	Maritieme Autoriteit Suriname
NAP	Normaal Amsterdams Peil
NGA	National Geospatial-Intelligence Authority (amerikaanse hydrografische dienst)
NP	Nautical Publication: boekwerk van de UKHO
NtM	Notices to Mariners
PNR	Projectnummer van de Nederlandse Dienst der Hydrografie
pos	Positie
RWS Berna WSW	Rijkswaterstaat Noord-Nederland Waddenzee
RWS CMIJ	Rijkswaterstaat Centrale Meldpost IJsselmeer
RWS DZD	Rijkswaterstaat District Noord Zee en Delta (Zeeuwse wateren m.u.v. Westerschelde)
RWS MD	Rijkswaterstaat Markeringsdienst Zee en Delta
RWS Waterkamer	Rijkswaterstaat Waterdienst Waterkamer
RWS WNZ	Rijkswaterstaat West-Nederland Zuid (Dordrecht)
SHOM	Service Hydrographique et Oceanographique de la Marine (Franse hydrografische dienst)
SodM	Staatstoezicht op de Mijnen
UKHO	United Kingdom Hydrographic Office (Britse hydrografische dienst)
VDH	Verkeersdienst Den Helder
VH	Vlaamse Hydrografie
VHF	Very High Frequency
WGS84	World Geodetic System 1984: Coördinatenreferentiesysteem waarin GPS posities worden uitgedrukt.
WSA Emden	Wasser- und Schifffahrtsamt Emden

## List of Abbreviations used in weekly editions of NtM

(P)	Preliminary NtM
(T)	Temporary NtM
BSH	Bundesamt für Seeschifffahrt und Hydrographie (German HO)
CNB	Central Nautic Management North Sea Canal
ECDIS	Electronic Chart Display and Information System (official)
ED50	European Datum 1950: horizontal datum for defining a position
ENC	Electronic Navigational Chart
GNA	Common Nautic Management (Westerschelde)
GST	Geodatastyrelsen (Danish HO)
HBA	Port of Amsterdam
HBR	Port of Rotterdam
HOV	Hydrographic Survey Vessel
HO	Hydrographic Office (national service)
HP	Hydrographic Publication of the dutch HO
HYD	Dutch Hydrographic Office
IALA	International Association of Lighthouse Authorities
IHO	International Hydrographic Organization
INT	INTERNATIONAL chart
KW	Netherlands Coast Guard
MAS	Maritime Authority Suriname
NAP	Normaal Amsterdams Peil, a vertical Dutch chart datum
NGA	National Geospatial-Intelligence Authority (HO of the United States)
NP	Nautical Publication of the UKHO
NtM	Notices to Mariners
PNR	Project number of the Dutch Hydrographic Office
pos	position
RWS	Ministry of Infrastructure and the Environment
RWS Berna WSW	Notices to shipping Waddenzee
RWS CMIJ	Notices to shipping IJsselmeer
RWS DZD	Notices to shipping Zeeuwse wateren (not including Westerschelde)
RWS MD	Service for maintenance of navigational aids
RWS Waterkamer	Waterway information centre
RWS WNZ	Notices to shipping Dordrecht
SHOM	Service Hydrographique et Oceanographique de la Marine (French HO)
SodM	State authority on Mining
UKHO	United Kingdom Hydrographic Office
VDH	Trafficcentre Den Helder
VHF	Very High Frequency
WGS84	World Geodetic System 1984: standard coordinate system for the Earth.
WSA Emden	Wasser- und Schifffahrtsamt Emden

## Inhoudsopgave

Kruisverwijzing / <i>Cross reference</i> .....	5
Algemene berichten / <i>General notices</i> .....	6
Opgeheven (P) en (T) berichten / <i>Cancelled (P) and (T) notices</i> .....	6
Berichten Zeekaarten / <i>Notices Nautical charts</i> .....	7
Berichten 1800 serie kaarten / <i>Notices 1800 series charts</i> .....	10
Berichten Hydrografische publicaties / <i>Notices Hydrographic publications</i> .....	12
Meetinstrumenten / <i>Measuring instruments list</i> .....	13
Actuele (P) en (T) berichten / <i>Current (P) and (T) notices</i> .....	15
Cumulatieve lijst van BaZ's / <i>Cumulative list of NL NM</i> .....	21

## Kruisverwijzing / *Cross reference*

In de hoofdstukken Zeekaarten, 1800 Serie kaarten en Hydrografische publicaties van dit document zijn de Berichten aan Zeevarenden gerangschikt op BaZ-nummer. Onderstaand overzicht toont deze berichten per kaartnummer en het nummer van de hydrografische publicatie.

*In the Nautical charts, 1800 Series charts and Hydrographic publications sections of this document the Notices to Mariners are sorted by NL NM-number. The overview below displays these notices sorted by chart and hydrographic publication number.*

### **Zeekaarten / *Nautical Charts***

<b>Kaart / <i>Chart</i></b>	<b>BaZ / <i>NL NM</i></b>		
1014	*414(T)/21		
1035	410/21		
116	*415(T)/21		
122	*416(T)/21		
124	*411/21		
125	*416(T)/21	*413(T)/21	
130	*416(T)/21		
1457	*417/21		
1630	410/21		
2017	*412(T)/21		

### **1800 serie kaarten / *1800 series charts***

<b>Kaart / <i>Chart</i></b>	<b>BaZ / <i>NL NM</i></b>			
1801	*411/21	*415(T)/21	*416(T)/21	*413(T)/21
1803	*415(T)/21			
1811	*417/21			

**Hydrografische publicaties/ Hydrographic publications**  
Publication BaZ / NL NM

---

NIL

**Algemene berichten / General notices**

---

NIL

---

**Opgeheven (P) en (T) berichten / Cancelled (P) and (T) notices**

---

<b>Kaart / Chart</b>	<b>Int.</b>	<b>BaZ / NL NM</b>	<b>Opgeheven / Cancelled</b>
116	1477	*319(T)/21	25 nov 2021, WESTERSCHELDE. KAAPDUINEN.
2017		*335(T)/21	25 nov 2021, ATLANTISCHE OCEAAN. SURINAME.
2110		329(P)/17	25 nov 2021, CARIBBEAN SEA. ANGUILLA.
1801		*319(T)/21	25 nov 2021, WESTERSCHELDE. KAAPDUINEN.
1803		*319(T)/21	25 nov 2021, WESTERSCHELDE. KAAPDUINEN.

## Berichten Zeekaarten / Notices Nautical charts

---

### 410/21 NOORDZEE. ENGELAND. TSS SUNK EAST.

Kaart / Chart	Int. / Int.	Vorig BaZ / Prev. NL NM	Uitgave / Edition	Itemnr. / Itemno.
1035	1046	407/21	apr 2017	1
1630	1416	396/21	okt 2021	1

**1** Aanbrengen  
Insert op / at 51-56,08 N 002-12,12 E



**Bron / Source:** UKHO 4928/2021; PNR 2643-2021-3.

---

### \*411/21 NOORDZEEKANAAL. BUITENHAVEN IJMUIDEN.

Kaart / Chart	Int. / Int.	Vorig BaZ / Prev. NL NM	Uitgave / Edition	Itemnr. / Itemno.
124.A	1471	382/21	nov 2020	1

**1** Aanbrengen  
Insert FI(5)Y.10s  
ZMB 1 op / at 52-28,02 N 004-34,83 E



**Bron / Source:** CNB Basijn 68/2021; PNR 2625-2021-1.

---

### \*412(T)/21 ATLANTISCHE OCEAAN. SURINAME.

Kaart / Chart	Int. / Int.	Itemnr. / Itemno.
2017	n.a.	1

**1** Aanbrengen  
Insert Maersk Valiant op / at 07-21,30 N 055-51,50 W



**Bron / Source:** MAS 74/2021T; PNR 2659-2021-1.

---

### \*413(T)/21 NOORDZEE. AANLOOP IJMUIDEN.

Kaart / Chart	Int. / Int.	Itemnr. / Itemno.
125	1422	1

**1** Aanbrengen  
Insert Prospector 1 op / at 52-25,50 N 004-22,00 E




**Bron / Source:** NAVAREA I 209/2021; PNR 2643-2021-4.

---

**\*414(T)/21**      ENGELAND. NOORDZEE. FLAMBOROUGH HEAD.

**Kaart / Chart**      **Int. / Int.**      **Itemnr. / Itemno.**  
1014      1043      1

**1** Aanbrengen      Noble Sam Hartley      op / at      54-06,90 N 000-27,70 E  
*Insert*      

**Bron / Source:**      NAVAREA I 209/2021; PNR 2643-2021-4.

---

**\*415(T)/21**      WESTERSCHELDE. KAAPDUINEN.

**Kaart / Chart**      **Int. / Int.**      **Itemnr. / Itemno.**  
116      1477      1

**1** Aanbrengen      Q(6)+LFI.15s      op / at      51-27,00 N 003-32,74 E  
*Insert*      ZINK-S      

**Bron / Source:**      GNA Bass 125/2021; PNR 2671-2021-1.

---


**\*416(T)/21**      NOORDZEE. TEN ZUIDEN VAN IJ-GEUL.

**Kaart / Chart**      **Int. / Int.**      **Itemnr. / Itemno.**  
122      1472      1, 2, 3  
125      1422      1, 4, 5  
130      1423      1, 6, 7





**1** Steenstortwerkzaamheden in uitvoering. Navigeer voorzichtig, mogelijk gevaar voor visserij.

*Scour protection works in progress. Navigate with caution, dangerous for fishing.*

**2** Aanbrengen            Voorzorgsgebied/  
*Insert*      *Precautionary Area*      op / at      52-15,48 N 004-09,02 E  
52-14,50 N 004-08,20 E  
52-09,80 N 003-59,70 E  
52-11,80 N 003-56,20 E  
52-15,20 N 003-56,13 E  
52-15,48 N 003-58,70 E




**3** Aanbrengen            op / at      52-13,00 N 004-00,00 E  
*Insert*      *red*



<b>4</b>	Aanbrengen Insert	 red	Vorzugsgebiet/ Precautionary Area	op / at	52-19,51 N 004-02,31 E 52-20,00 N 004-02,17 E 52-21,25 N 004-09,80 E 52-25,90 N 004-12,70 E 52-25,30 N 004-17,20 E 52-19,51 N 004-12,38 E
<b>5</b>	Aanbrengen Insert	 red		op / at	52-20,00 N 004-10,00 E
<b>6</b>	Aanbrengen Insert	 red	Vorzugsgebiet/ Precautionary Area	op / at	52-24,65 N 004-16,66 E 52-14,50 N 004-08,20 E 52-09,80 N 003-59,70 E 52-11,80 N 003-56,20 E 52-15,20 N 003-56,13 E 52-15,98 N 004-03,30 E 52-20,00 N 004-02,17 E 52-21,25 N 004-09,80 E 52-24,65 N 004-11,92 E
<b>7</b>	Aanbrengen Insert	 red		op / at	52-18,00 N 004-07,50 E

**Bron / Source:** KW; PNR 2723-2021-1.

**\*417/21 WADDENZEE. TERSCHELLING. SLENK.**


<b>Kaart / Chart</b>	<b>Int. / Int.</b>	<b>Vorig BaZ / Prev. NL NM</b>	<b>Uitgave / Edition</b>	<b>Itemnr. / Itemno.</b>
1457.B	1464	345/21	mei 2019	1, 2
<b>1</b> Verander Change	Iso.G.8s S 5		op / at	53-20,18 N 005-12,49 E
in / into	 Q.G S 5			
<b>2</b> Verander Change	Iso.R.8s S 6		op / at	53-20,22 N 005-12,57 E
in / into	 Q.R S 6			
				

**Bron / Source:** RWS MD 654/2021; PNR 2708-2021-1.

## Berichten 1800 serie kaarten / Notices 1800 series charts

---

### \*411/21 NOORDZEEKANAAL. BUITENHAVEN IJMUIDEN.

<b>Kaart / Chart</b>	<b>Int. / Int.</b>	<b>Vorig BaZ / Prev. NL NM</b>	<b>Uitgave / Edition</b>	<b>Itemnr. / Itemno.</b>
1801.8A	n.a.	406/21	jul 2020	1
<b>1</b> Aanbrengen <i>Insert</i>	 FI(5)Y.10s ZMB 1		op / at	52-28,02 N 004-34,83 E

**Bron / Source:** CNB Basijn 68/2021; PNR 2625-2021-1.

---

### \*413(T)/21 NOORDZEE. AANLOOP IJMUIDEN.

<b>Kaart / Chart</b>	<b>Int. / Int.</b>		<b>Itemnr. / Itemno.</b>
1801.8	n.a.		1
<b>1</b> Aanbrengen <i>Insert</i>	 Prospector 1	op / at	52-25,50 N 004-22,00 E

**Bron / Source:** NAVAREA I 209/2021; PNR 2643-2021-4.

---

### \*415(T)/21 WESTERSCHELDE. KAAPDUINEN.

<b>Kaart / Chart</b>	<b>Int. / Int.</b>		<b>Itemnr. / Itemno.</b>
1801.4	n.a.		1
1803.10	n.a.		1
1803.2	n.a.		1
<b>1</b> Aanbrengen <i>Insert</i>	 Q(6)+LFI.15s ZINK-S	op / at	51-27,00 N 003-32,74 E

**Bron / Source:** GNA Bass 125/2021; PNR 2671-2021-1.

---

**\*416(T)/21** NOORDZEE. TEN ZUIDEN VAN IJ-GEUL.

<b>Kaart / Chart</b>	<b>Int. / Int.</b>	<b>Itemnr. / Itemno.</b>
1801.7	n.a.	1, 8, 9
1801.8	n.a.	1, 10, 11

**1** Steenstortwerkzaamheden in uitvoering. Navigeer voorzichtig, mogelijk gevaar voor visserij.

*Scour protection works in progress. Navigate with caution, dangerous for fishing.*

**8** Aanbrengen  
*Insert*



Vorzorgsgebied/  
*Precautionary Area*

op / at 52-15,30 N 004-08,87 E  
52-14,50 N 004-08,20 E  
52-09,80 N 003-59,70 E  
52-11,80 N 003-56,20 E  
52-15,20 N 003-56,13 E  
52-15,30 N 003-57,04 E

**9** Aanbrengen  
*Insert*



op / at 52-14,00 N 004-00,00 E

**10** Aanbrengen  
*Insert*



Vorzorgsgebied/  
*Precautionary Area*

op / at 52-20,11 N 004-02,85 E  
52-21,25 N 004-09,80 E  
52-25,90 N 004-12,70 E  
52-25,30 N 004-17,20 E  
52-14,50 N 004-08,20 E  
52-13,15 N 004-05,76 E

**11** Aanbrengen  
*Insert*







op / at 52-18,00 N 004-06,00 E

**Bron / Source:** KW; PNR 2723-2021-1.

---

**\*417/21**                      WADDENZEE. TERSCHELLING. SLENK.

<b>Kaart / Chart</b>	<b>Int. / Int.</b>	<b>Vorig BaZ / Prev. NL NM</b>	<b>Uitgave / Edition</b>	<b>Itemnr. / Itemno.</b>
1811.5D	n.a.	363/21	apr 2021	1, 2
<b>1</b> Verander Change	Iso.G.8s S 5		op / at	53-20,18 N 005-12,49 E
				
in / into	Q.G S 5			
				
<b>2</b> Verander Change	Iso.R.8s S 6		op / at	53-20,22 N 005-12,57 E
				
in / into	Q.R S 6			
				

**Bron / Source:**        RWS MD 654/2021; PNR 2708-2021-1.

---

**Berichten Hydrografische publicaties / Notices Hydrographic  
publications**

---

**NIL**

---

## Meetinstrumenten / Measuring instruments list

Overzicht van tijdelijke meetinstrumenten in het Nederlands zeegebied, binnenwateren en aangrenzend buitenlands gebied. Scheepvaart wordt verzocht niet te vissen noch te ankeren in de nabijheid van deze posities en op ruime afstand te passeren. Alleen de meest grootschalige kaart wordt genoemd.

Meetinstrumenten zonder markering worden als "unmarked" in de kolom "Licht/Light" aangeduid.

*Summary of temporary measuring instruments in the Netherlands sea area, inland waters and adjacent foreign waters. Shipping is requested not to fish nor anchor near these positions and to give a wide berth. Please note that only the largest scale chart is quoted. Measuring instruments without markings are indicated as "unmarked" in the "Licht/Light" column.*

**N** Nieuw / *New*

**V** Verwijderd / *Deleted*

**G** Gewijzigd / *Changed*

Naam <i>Name</i>	Vaarwater <i>Waters</i>	Licht <i>Light</i>	Positie <i>Position</i>		Kaart <i>Chart</i>	1800 Serie <i>1800 Series</i>
DM 1	De Panne	Q	51-13,82 N	002-52,91 E		1801.2
aKust1	Stroombank	Fl(5)Y.20s	51-14,21 N	002-48,78 E		1801.2
HD20	Kustroute Oostende- Zeebrugge	Fl.Y.5s	51-14,88 N	002-55,54 E		1801.2, 1801.3
RWS-9	Westerschelde		51-23,99 N	003-39,91 E	116, 120	1803.2, 1801.4
aKust12	Noordoost van Oostende		51-24,09 N	003-18,16 E		1801.3
RWS-7	Westerschelde		51-24,53 N	003-38,68 E	116, 120	1803.2, 1801.4
RWS-5	Westerschelde		51-24,61 N	003-38,18 E	116, 120	1803.2, 1801.4
Meet HP- B	Westerschelde	unlit	51-24,62 N	003-38,46 E	116, 120	1803.2, 1801.4
RWS-3	Westerschelde		51-24,67 N	003-37,70 E	116, 120	1803.2, 1801.4
Meet HP- A	Westerschelde	unlit	51-24,67 N	003-38,04 E	116, 120	1803.2, 1801.4
VR-D	Aanloop Westerschelde	Fl.Y.5s	51-25,49 N	003-24,00 E	116	1801.3, 1801.4, 1803.10
VR-C	Aanloop Westerschelde	Fl.Y.5s	51-25,56 N	003-24,00 E	116	1801.3, 1801.4, 1803.10
VR-B	Aanloop Westerschelde	Fl.Y.5s	51-26,12 N	003-20,07 E		1801.3
VR-A	Aanloop Westerschelde	Fl.Y.5s	51-26,19 N	003-20,07 E		1801.3
BOSKALI S 2	Platte Bank Oosterschelde	unlit	51-30,38 N	004-06,35 E		1805.7
		Fl(5)Y.20s	51-31,17 N	004-01,18 E	110	1805.5, 1805.10
WW_MP 1	Oosterschelde		51-31,94 N	003-57,04 E		1805.5
WW_MP 2	Oosterschelde		51-32,02 N	003-57,05 E		1805.5
	Slikken va den Dortsman	unlit	51-32,04 N	004-02,86 E		1805.5, 1805.7
ZS 3	Inloop Zandkreek	Fl.Y.4s	51-32,89 N	003-53,48 E		1805.5
ZS 2	Inloop Zandkreek	Fl.Y.4s	51-33,10 N	003-54,67 E		1805.5
ZS 1	Inloop Zandkreek	Fl.Y.4s	51-33,55 N	003-55,46 E		1805.5
ZS 4	Brabantsche Vaarwater	Fl(5)Y.20s	51-34,49 N	003-57,92 E		1805.5
Roompot ZS 1	Roompot	Fl.Y.5s	51-37,37 N	003-46,15 E		1805.10
Roompot ZS 2	Roompot	Fl.Y.5s	51-38,31 N	003-47,94 E		1805.10
BOSKALI S 1	Hammen	Fl(5)Y.20s	51-38,39 N	003-53,22 E	110	1805.5, 1805.10
Roompot ZS Ref	Roompot	Fl.Y.5s	51-38,50 N	003-45,90 E		1805.10
Waverider	Borssele Pass	Fl(5)Y.20s	51-42,30 N	003-04,90 E	110	

	<b>Naam Name</b>	<b>Vaarwater Waters</b>	<b>Licht Light</b>	<b>Positie Position</b>	<b>Kaart Chart</b>	<b>1800 Serie 1800 Series</b>
		Lodewijkbank	FI(5)Y.20s	51-42,41 N 003-02,08 E	110	
	MEET 3	Haringvliet	FI(4)Y.15s	51-49,60 N 004-03,00 E		1807.6
	MEET 2	Haringvliet	FI(3)Y.10s	51-49,90 N 004-02,50 E		1801.6
		Goeree	unlit	51-55,70 N 003-39,80 E	122	1801.6
<b>N</b>	MEET ZM 3	Zandmotor	FI.Y.5s	52-03,07 N 004-10,49 E	122	1801.7
<b>N</b>	MEET ZM 2	Zandmotor	FI.Y.5s	52-03,11 N 004-10,34 E	122	1801.7
<b>N</b>	MEET ZM 1	Zandmotor	FI.Y.5s	52-03,66 N 004-08,79 E	122, 130	1801.7
	Meet-A	Markerwadden	unlit	52-34,03 N 005-23,10 E		1810.9
	Meet-B	Markerwadden	unlit	52-34,34 N 005-22,57 E		1810.9
	Meet-C	Markerwadden	unlit	52-34,64 N 005-22,26 E		1810.9
	FL-71	Markerwadden	FI(5)Y.20s	52-34,78 N 005-24,73 E		1810.9
		Vaarwater naar Den Oever	FI(5)Y.20s	52-57,21 N 005-01,09 E		1811.3
		Vaarwater langs de afsluitdijk	FI(5)Y.20s	53-00,63 N 005-09,82 E		1811.3
	LEV-BZD-IJS	Breezanddijk	FI(5)Y.20s	53-00,90 N 005-14,72 E		1810.4
		Ems	FI.Y.4s	53-09,83 N 007-22,25 E		1812.8A
		Ems	FI.Y.5s	53-11,55 N 007-24,44 E		1812.8B
	Wpm 05	Ballastplaat	unlit	53-11,67 N 005-21,93 E	1457	1811.4, 1811.5A, 1811.6
	Wpm 04	Ballastplaat	unlit	53-12,28 N 005-21,95 E	1457	1811.4, 1811.6
	Wpm 06	Ballastplaat	unlit	53-12,30 N 005-23,80 E	1457	1811.4, 1811.6
	Wpm 02	Ballastplaat	unlit	53-12,83 N 005-21,22 E	1457	1811.4
	Wpm 01	Ballastplaat	unlit	53-13,84 N 005-24,20 E	1457	1811.4, 1811.6
		Ems	FI.Y.5s	53-14,19 N 007-23,81 E		1812.8
		Unterems	unlit	53-19,21 N 007-18,54 E	1555	1812.8
		Unterems	unlit	53-19,21 N 007-18,26 E	1555	1812.8
		Unterems	unlit	53-19,22 N 007-18,70 E	1555	1812.8
	E03	Oostkust Engeland	FI(5)Y.20s	53-19,86 N 001-18,64 E	1035	
		Veerbootroute	unlit	53-23,93 N 005-53,02 E		1812.2
		Ameland				
		Veerbootroute	unlit	53-24,03 N 005-48,58 E		1812.2
		Ameland				
	Meet-VHG	Vierhuizergat	unlit	53-24,87 N 006-15,73 E		1812.3
		OSTEREMS. DOEKEGAT	FI.Y.4s	53-25,95 N 006-55,59 E	1555	1812.7
		OSTEREMS DOEKEGAT	FI.Y.4s	53-29,57 N 006-50,57 E	1460	1812.6
	RZGN1	Randzelgat	FI(5)Y.20s	53-34,22 N 006-37,95 E	1460	1812.6, 1812.9,
	OEMS-N	Osterems	FI.Y.5s	53-37,02 N 006-48,43 E		1812.6
	WEO 1	Westereems	Iso.Y.2s	53-37,22 N 006-31,33 E	1460	1812.9, 1812.10
	WEW1	Westereems	FI(5)Y.20s	53-37,26 N 006-22,12 E	1460	1812.9
	Mess-G	Noordzee. Duitse Bocht.	FI(5)Y.20s	54-20,09 N 007-50,21 E	1037	
	S11	German Bight	FI(5)Y.20s	54-23,19 N 007-37,40 E	1037	
		Noordzee. Duitse bocht.	FI(5)Y.20s	54-29,30 N 007-36,60 E	1037	
		Noordzee. Duitse Bocht.	FI(5)Y.20s	54-29,62 N 007-30,59 E	1037	
		Noordzee. Duitse bocht.	FI(5)Y.20s	54-30,29 N 006-17,61 E	1037	
	4x Cardinale betonning	Noordzee. Duitse Bocht	Cardinale verlichting rondom positie	54-30,75 N 005-49,40 E	1037	
	S12	German Bight	FI(5)Y.20s	54-35,38 N 007-43,28 E	1037	
		Elbow Spit	FI(2)Y.5s	55-01,41 N 003-41,11 E	1037	
		Regnar Oil Field	FI(5)Y.20s	55-18,34 N 005-22,74 E	1037	
		Regnar Oil Field	FI(5)Y.20s	55-26,34 N 005-30,37 E	1037	

## Actuele (P) en (T) berichten / Current (P) and (T) notices

<b>Kaart / Chart</b>	<b>Int.</b>	<b>BaZ / NL NM</b>	<b>Beschrijving / Description</b>
1014	1043	319(P)/19	ENGELAND. NEWCASTLE UPON-TYNE TOT NYMINDEGAB. Kabellegwerkzaamheden / Cable laying operations
		36(P)/20	NOORDZEE. DUITSLAND. Aanleg kabel / Cable laying operations
		49(P)/20	ENGELAND. SILVER PIT. TRITON KNOLL. Windmolenpark / Wind farm
		329(T)/20	NOORDZEE. ENGELAND. GRIMSBY. R. HUMBER. Schrappen racon / Remove racon
		330(T)/20	NOORDZEE. ENGELAND. CALIFORNIA. Aanbrengen platform / Insert rig
		*388(T)/20	NOORDZEE. TSS TERSCHELLING - GERMAN BIGHT. Waarschuwing / Warning
		84(P)/21	NOORDZEE. DENEMARKEN. ENGELAND. Aanbrengen/Insert kabel
		276(P)/21	NOORDZEE. NEWCASTLE UPON TYNE. RENNESOY. Aanbrengen kabel/Insert cable
		*414(T)/21	ENGELAND. NOORDZEE. FLAMBOROUGH HEAD. Aanbrengen platform / insert rig
		1035	1046
*363(T)/20	NOORDZEE. DUITSE BOCHT. Aanbrengen/Insert offshore platform		
*385(P)/20	NOORDZEEKUST. MAASVLAKTE TOT HZA PLATFORM. Aanbrengen/Insert cable		
*388(T)/20	NOORDZEE. TSS TERSCHELLING - GERMAN BIGHT. Waarschuwing / Warning		
53(T)/21	NOORDZEE. NOORDHINDER. WINDMOLENPARK MERMAID. Aanbrengen/Insert restricted area		
81(T)/21	NOORDZEE. SEASTAR WINDFARM. Aanbrengen/Insert verboden gebied		
84(P)/21	NOORDZEE. DENEMARKEN. ENGELAND. Aanbrengen/Insert kabel		
1037	1045	287(T)/21	NOORDZEE. Aanbrengen/Insert platform
		*337(P)/21	NOORDZEE. BREEVEERTIEN. Werkzaamheden / works in progress
		319(P)/19	ENGELAND. NEWCASTLE UPON-TYNE TOT NYMINDEGAB. Kabellegwerkzaamheden / Cable laying operations
		36(P)/20	NOORDZEE. DUITSLAND. Aanleg kabel / Cable laying operations
		*84(T)/20	NOORDZEE. DAGMAR OIL FIELD. Licht gedoofd / Light extinguished
		*388(T)/20	NOORDZEE. TSS TERSCHELLING - GERMAN BIGHT. Waarschuwing / Warning
		21(P)/21	NOORDZEE. DENEMARKEN. Aanbrengen/Insert onderwaterkabel
110	1473	70(P)/21	NOORDZEE. DENEMARKEN. Aanbrengen/Insert pipe line
		84(P)/21	NOORDZEE. DENEMARKEN. ENGELAND. Aanbrengen/Insert kabel
		182(T)/21	DUITSE BOCHT. WINDFARM NORDSEE OST. Aanbrengen/Insert mine
		*157(P)/20	NOORDZEE. Wrakdieptesgewijzigd / Wreck depths changed.

<b>Kaart / Chart</b>	<b>Int.</b>	<b>BaZ / NL NM</b>	<b>Beschrijving / Description</b>
114	1476	*301(T)/21	NOORDZEE. AANLOOP SCHELDEMONDEN.
		*302(T)/20	KRABBENGAT. Aanbrengen/Insert cardinal
		*315(T)/20	WESTERSCHELDE. TERNEUZEN. Aanleg nieuwe sluis / Construction works new lock
116	1477	*415(T)/21	CANAL GENT-TERNEUZEN. TERNEUZEN. GOESE KADE. Ligplaatsaanduiding/Designation of Berth
120	1479	*302(T)/20	WESTERSCHELDE. KAAPDUINEN. Aanbrengen/Insert S-cardinal
122	1472	*157(P)/20	WESTERSCHELDE. TERNEUZEN. Aanleg nieuwe sluis / Construction works new lock
124	1471	*385(P)/20	NOORDZEE. Wrakdieptesgewijzigd / Wreck depths changed.
		*416(T)/21	NOORDZEE. MAASVLAKTE TOT HZA PLATFORM. Aanbrengen/Insert cable
		*372(T)/20	NOORDZEE. TEN ZUIDEN VAN IJ-GEUL. Aanbrengen/Insert precaution area
		*96(T)/21	AMSTERDAM. HET IJ. Verboden gebied / prohibited area
		*168(T)/21	HET IJ. AMSTERDAM CENTRAAL STATION. Aanbrengen/Insert restricted area
125	1422	*408(T)/21	NOORDZEEKANAAL. ZIJKANAAL C. Aanbrengen werkgebied/Insert prohibited area
		*202(T)/21	NOORDZEEKANAAL. JAN VAN RIEBEECKHAVEN. Aanbrengen gele boei/Insert yellow buoy
		*238(P)/21	NOORDZEE. DW ROUTES TSS MAAS. AANLOOP IJMUIDEN. Aanbrengen/Insert buoy
		*247(P)/21	NOORDZEE. TEN ZUIDEN VAN IJ-GEUL. Aanbrengen/Insert restricted area
		*337(P)/21	NOORDZEE. TEN ZUIDEN VAN IJ-GEUL. Aanbrengen/Insert verbodsbord
		*413(T)/21	NOORDZEE. BREEVEERTIEN. Werkzaamheden / works in progress
		*416(T)/21	NOORDZEE. AANLOOP IJMUIDEN. Aanbrengen platform / insert rig
126	1468	40(T)/15	NOORDZEE. TEN ZUIDEN VAN IJ-GEUL. Aanbrengen/Insert precaution area
		*37(P)/20	NOORDZEE. DEN HELDER. Artillery oefeningen; Artillery exercises.
		*337(P)/21	NOORDZEE. WADDENZEE. VLIHORS. Oefengebied / Exercise area
130	1423	*385(P)/20	NOORDZEE. BREEVEERTIEN. Werkzaamheden / works in progress
		*202(T)/21	NOORDZEEKUST. MAASVLAKTE TOT HZA PLATFORM. Aanbrengen/Insert cable
		*238(P)/21	NOORDZEE. DW ROUTES TSS MAAS. AANLOOP IJMUIDEN. Aanbrengen/Insert buoy
		*239(T)/21	NOORDZEE. TEN ZUIDEN VAN IJ-GEUL. Aanbrengen/Insert restricted area
		*247(P)/21	NOORDZEE. TEN ZUIDEN VAN IJ-GEUL. Schrappen/Delete note
		*416(T)/21	NOORDZEE. TEN ZUIDEN VAN IJ-GEUL. Aanbrengen/Insert verbodsbord
1457	1464	*95(T)/19	NOORDZEE. TEN ZUIDEN VAN IJ-GEUL. Aanbrengen/Insert precaution area
		*37(P)/20	WADDENZEE. HARLINGEN. Werkzaamheden / Works in progress
			NOORDZEE. WADDENZEE. VLIHORS.



<b>Kaart / Chart</b>	<b>Int.</b>	<b>BaZ / NL NM</b>	<b>Beschrijving / Description</b>
			Oefengebied / Exercise area
		*116(T)/20	WADDENZEE. HARLINGEN. VOORHAVEN. Wijzig licht / change light
		*162(T)/20	WADDENZEE. VAARGEUL LANGS POLLENDAM. Obstakel / Obstruction
		*353(T)/20	NOORDZEE. AANLOOP HARLINGEN. Aanbrengen/Insert dolphin
1458		*297(P)/20	WADDENZEE. WIERUMER GRONDEN. Onderwaterkabel / Submarine cable
1460	1461	*157(P)/20	NOORDZEE. Wrakdieptesgewijzigd / Wreck depths changed.
		*185(T)/21	WADDENZEE. BORKUM. Verondieping / Shoals
1546	1470	*109(T)/21	ZEEGAT VAN TEXEL. MARSDIEP. Aanbrengen vuile grond/Insert foul ground
		*249(P)/21	ZEEGAT VAN TEXEL. MARSDIEP. Aanbrengen obstructie / insert obstruction
		*351(T)/21	NOORDZEE. TEXEL. MOLENGAT. Betonning gewijzigd/Buoyage changed
1630	1416	*157(P)/20	NOORDZEE. Wrakdieptesgewijzigd / Wreck depths changed.
1631	1418	*37(P)/20	NOORDZEE. WADDENZEE. VLIEHORS. Oefengebied / Exercise area
		*345(T)/20	TSS TERSCHELLING. GERMAN BIGHT. Waarschuwing/Warning
		*385(P)/20	NOORDZEEKUST. MAASVLAKTE TOT HZA PLATFORM. Aanbrengen/Insert cable
		*337(P)/21	NOORDZEE. BREEVEERTIEN. Werkzaamheden / works in progress
		*409(T)/21	NOORDEE. BREEVEERTIEN. Vuile grond / Foul ground
1632	1420	*37(P)/20	NOORDZEE. WADDENZEE. VLIEHORS. Oefengebied / Exercise area
		*345(T)/20	TSS TERSCHELLING. GERMAN BIGHT. Waarschuwing/Warning
1633	1417	*37(P)/20	NOORDZEE. WADDENZEE. VLIEHORS. Oefengebied / Exercise area
		*157(P)/20	NOORDZEE. Wrakdieptesgewijzigd / Wreck depths changed.
		*345(T)/20	TSS TERSCHELLING. GERMAN BIGHT. Waarschuwing/Warning
		*214(P)/21	NOORDZEE. TSS TERSCHELLING - GERMAN BIGHT. Aanbrengen/Insert obstructions
2017		338(T)/13	GUYANA. DEMERARA RIVER. Licht gedoofd / Light obscured
		79(P)/20	ATLANTISCHE OCEAAN. DEMERARA RIVER. Kabellegwerkzaamheden/Cable laying operations
		19(T)/21	ATLANTISCHE OCEAAN. MONDING SURINAME RIVIER. Wijzigen Aanbrengen/Change Insert light
		*144(T)/21	ATLANTISCHE OCEAAN. SURINAME. Aanbrengen/Insert yellow buoy
		272(T)/21	ATLANTISCHE OCEAAN. SURINAME. Aanbrengen/Insert platform
		*336(T)/21	ATLANTISCHE OCEAAN. SURINAME. Aanbrengen platform / insert rig
		372(T)/21	ATLANTISCHE OCEAAN. GUYANA. ESSEQUIBO RIVER. Aanbrengen/Insert emergency wreck buoy
		*412(T)/21	ATLANTISCHE OCEAAN. SURINAME. Aanbrengen/Insert platform
2020		140(T)/18	WEST INDIES. SOMBRERO PASSAGE.

<b>Kaart / Chart</b>	<b>Int.</b>	<b>BaZ / NL NM</b>	<b>Beschrijving / Description</b>
2023		*286(T)/20	Schrappen licht / Delete light CARAIBISCHE ZEE. CURACAO. KAAP ST. MARIE. Schrappen licht / delete light
207	1465	*319(T)/18	ROTTERDAM. SCHEUR. Verboden gebied / prohibited area
		39(T)/19	ROTTERDAM. SCHEUR. Verboden gebied / Prohibited area
		*385(P)/20	NOORDZEEKUST. MAASVLAKTE TOT HZA PLATFORM. Aanbrengen/Insert cable
2110		333(T)/17	ST BARTHELEMY. GUSTAVIA. Onbetrouwbaar licht/Unreliable light
		*232(T)/20	CARIBISCHE ZEE. TEN NOORDEN VAN SABA. Aanbrengen dieptecijfer / insert depth
		311(T)/21	CARIBBEAN SEA. WINDWARD ISLANDS. ST MARTIN. Betonning gewijzigd/Buoyage changed
2213		*286(T)/20	CARAIBISCHE ZEE. CURACAO. KAAP ST. MARIE. Schrappen licht / delete light
2716		130(T)/21	CARIBISCHE ZEE. ST MAARTEN. Aanbrengen/Insert wrak
		*302(T)/21	SINT MAARTEN. OYSTERPOND. Waarschuwing/Warning
1801		40(T)/15	NOORDZEE. DEN HELDER. Artillery oefeningen; Artillery exercises.
		136(T)/20	BELGIE. NIEUWPOORT. Verondiepingen / Shoals
		*157(P)/20	NOORDZEE. Wrakdieptesgewijzigd / Wreck depths changed.
		*385(P)/20	NOORDZEEKUST. MAASVLAKTE TOT HZA PLATFORM. Aanbrengen/Insert cable
		05(T)/21	NOORDZEEKUST. BLANKENBERGE. Schrappen licht/Delete light
		99(T)/21	BELGIE. OOSTENDE. STROOMBANK. Aanbrengen/Insert N-kardinaal
		*109(T)/21	ZEEGAT VAN TEXEL. MARSDIEP. Aanbrengen vuile grond/Insert foul ground
		122(T)/21	NOORDZEE. DE PANNE. OOSTENDE. Aanbrengen/Insert recreational buoys
		127(T)/21	NOORDZEE. BLANKENBERGE. Aanbrengen/Insert 3x yellow buoy
		*135(T)/21	NOORDZEE. BELGIE. NIEUWPOORT. Aanbrengen/Insert buoy
		160(T)/21	BELGIE. OOSTENDE. ZEEBRUGGE. Wijzig betonning / change buoyage
		*202(T)/21	NOORDZEE. DW ROUTES TSS MAAS. AANLOOP IJMUIDEN. Aanbrengen/Insert buoy
		*249(P)/21	ZEEGAT VAN TEXEL. MARSDIEP. Aanbrengen obstructie / insert obstruction
		*301(T)/21	NOORDZEE. AANLOOP SCHELDEMONDEN. KRABBENGAT. Aanbrengen/Insert cardinal
		*337(P)/21	NOORDZEE. BREEVEERTIEN. Werkzaamheden / works in progress
		*351(T)/21	NOORDZEE. TEXEL. MOLENGAT. Betonning gewijzigd/Buoyage changed
		*413(T)/21	NOORDZEE. AANLOOP IJMUIDEN. Aanbrengen platform / insert rig
		*415(T)/21	WESTERSCHELDE. KAAPDUINEN. Aanbrengen/Insert S-cardinal
		*416(T)/21	NOORDZEE. TEN ZUIDEN VAN IJ-GEUL. Aanbrengen/Insert precaution area
1803		*302(T)/20	WESTERSCHELDE. TERNEUZEN. Aanleg nieuwe

<b>Kaart / Chart</b>	<b>Int.</b>	<b>BaZ / NL NM</b>	<b>Beschrijving / Description</b>
		*315(T)/20	sluis / Construction works new lock CANAL GENT-TERNEUZEN. TERNEUZEN. GOESE KADE. Ligplaatsaanduiding/Designation of Berth
		59(T)/21	WESTERSCHELDE. FORT ST FILIPS. Aanbrengen/Insert buoys 4x
		148(T)/21	ANTWERPEN HAVEN. SLUIZEN BUITEN DIENST. Waarschuwing/Warning locks out of order
		*176(T)/21	BELGIE. SCHELDE-RIJNVERBINDING. SCHELDE-RIJNKANAAL Schrappen bakken / delete beacon
		*415(T)/21	WESTERSCHELDE. KAAPDUINEN. Aanbrengen/Insert S-cardinal
1805		*321(T)/21	OOSTERSCHELDE. STAVENISSE. BRUINISSE. Schrappen sectorlichten/Delete sector lights
1807		*378(T)/21	HARINGVLIET. DELTAGEUL. SPUI. Aanbrengen vuile grond / insert foul ground
1810		*324(T)/19	MARKERMEER. HOORNSCHE HOP. HOORN. Verboden gebied/ Prohibited area
		*431(T)/19	MARKERMEER. HOORNSCHE HOP. HOORN. Aanbrengen boeien / insert buoys
		*193(T)/20	IJSSELMEER. KORNWERDERZAND. Verboden gebied / restricted area
		*245(T)/20	MARKERMEER. PAMPUS. HOORNSCHE HOP. Aanbrengen betonning / insert buoyage
		*269(T)/20	IJSSELMEER. BREEZANDDIJK. Werkgebied / Works in progress
		*290(T)/20	MARKERMEER. PAMPUS. Verboden gebied / prohibited area
		*371(T)/20	IJSSELMEER. KORNWERDERZAND. Schrappen boeien / delete buoys
		*372(T)/20	AMSTERDAM. HET IJ. Verboden gebied / prohibited area
		*26(T)/21	MARKERMEER. UITDAM. Betonde vaargeul / buoyed channel
		*96(T)/21	HET IJ. AMSTERDAM CENTRAAL STATION. Aanbrengen/Insert restricted area
		*168(T)/21	NOORDZEEKANAAL. ZIJKANAAL C. Aanbrengen werkgebied/Insert prohibited area
		*174(T)/21	IJSSELMEER. LEMMER. LEMSTERGEUL. Waarschuwing/Warning verondieping
		*258(T)/21	IJSSELMEER. LEMMER. Wijzigen betonning / change buoyance
		*267(T)/21	MARKERMEER. TEN ZUIDWESTEN VAN MARKERWADDEN. Aanbrengen/Insert werkgebied
		*292(T)/21	IJSSELMEER. LEMMER. Verondieping / Shoal
		*300(T)/21	IJSSELMEER. LEMSTERGEUL. NOORDERMEERDIJK. Aanbrengen/Insert buoys
		*310(T)/21	RANDMEREN. SPAKENBURG. Aanbrengen/Insert verboden gebied
		*324(T)/21	IJSSELMEER. LEMSTERGEUL. LEMMER. Betonning gewijzigd/ Buoyage changed
		*347(T)/21	IJSSELMEER. AANLOOP LEMMER. STEILE BANK. Verondieping / Shoal
		*373(T)/21	RANDMEREN. VOSSEMEER. Waarschuwing/Warning
		*408(T)/21	NOORDZEEKANAAL. JAN VAN RIEBEECKHAVEN. Aanbrengen gele boei/Insert yellow buoy

<b>Kaart / Chart Int.</b>	<b>BaZ / NL NM</b>	<b>Beschrijving / Description</b>
1811	40(T)/15	NOORDZEE. DEN HELDER. Artillery oefeningen; Artillery exercises.
	*95(T)/19	WADDENZEE. HARLINGEN. Werkzaamheden / Works in progress
	*436(T)/19	WADDENZEE. VLIESTROOM. WAARDGRONDEN. Aanbrengen obstructie / Insert obstruction
	*297(P)/20	WADDENZEE. WIERUMER GRONDEN. Onderwaterkabel / Submarine cable
	*109(T)/21	ZEEGAT VAN TEXEL. MARSDIEP. Aanbrengen vuile grond/Insert foul ground
	*157(T)/21	WADDENZEE. RICHEL. FRANSCHE GAATJE. Aanbrengen/Insert light vessel
	*249(P)/21	ZEEGAT VAN TEXEL. MARSDIEP. Aanbrengen obstructie / insert obstruction
	*351(T)/21	NOORDZEE. TEXEL. MOLENGAT. Betonning gewijzigd/Buoyage changed
1812	*183(T)/19	WADDENZEE. AMELAND. VEERBOOTROUTE. Aanbrengen obstructie / insert obstruction
	*223(T)/19	WADDENZEE. OSTEREMS. West kardinaal uitgelegd / West cardinal placed
	*157(P)/20	NOORDZEE. Wrakdieptesgewijzigd / Wreck depths changed.
	*297(P)/20	WADDENZEE. WIERUMER GRONDEN. Onderwaterkabel / Submarine cable
	*181(P)/21	LAUWERSMEER. DOKKUMERDIEP. Betonning gewijzigd / changed buoyance
	*185(T)/21	WADDENZEE. BORKUM. Verondieping / Shoals
	*189(P)/21	LAUWERSMEER. ZOUTKAMPERRIL. Waarschuwing/Warning
	*229(T)/21	WADDENZEE. AMELAND. NOORDERSPRUIT. Aanbrengen betonning / insert buoyage
	*230(T)/21	WADDENZEE. MARNEWAARD. LUTJEWAD. Schietoefeningen / Live-fire exercises

## Cumulatieve lijst van BaZ's / Cumulative list of NL NM

Overzicht van berichten die van toepassing zijn op de kaarten sinds de laatste uitgave van de nieuwe kaart of de hernieuwde uitgave. Tijdelijke en voorlopige berichten zijn niet opgenomen in deze lijst.

N.B. Berichten ouder dan 1990 zijn niet in deze lijst opgenomen.

*List of notices which affect the charts since the last new chart or new edition is published.*

*Temporary and Preliminary notices are not included in this list.*

*N.B. Notices before 1990 are not included in this list.*

Kaart / Chart	Editie / Edition	BaZ / NL NM				
1014	jun 2017	*177/17	*185/17	235/17	*83/18	91/18
		127/18	247/18	374/18	*408/18	47/19
		*58/19	68/19	90/19	*93/19	*218/19
		*269/19	*326/19	373/19	382/19	*402/19
		*422/19	*35/20	66/20	*83/20	87/20
		88/20	91/20	94/20	*95/20	104/20
		112/20	118/20	131/20	*149/20	*165/20
		175/20	180/20	208/20	*210/20	256/20
		257/20	264/20	337/20	*349/20	*358/20
		365/20	*373/20	*391/20	04/21	20/21
		97/21	101/21	*104/21	*173/21	*225/21
		232/21	*234/21	*246/21	*256/21	*271/21
		*308/21	368/21	370/21		
		1035	apr 2017	*135/17	*150/17	159/17
*185/17	245/17			251/17	376/17	*41/18
*52/18	*83/18			*109/18	125/18	133/18
148/18	*186/18			232/18	247/18	257/18
*271/18	*304/18			*309/18	316/18	334/18
*344/18	349/18			370/18	379/18	*408/18
*426/18	47/19			*58/19	59/19	62/19
66/19	90/19			*93/19	107/19	112/19
*117/19	157/19			181/19	196/19	*218/19
254/19	*271/19			291/19	*326/19	363/19
*364/19	*369/19			379/19	382/19	384/19
*402/19	40/20			44/20	66/20	87/20
94/20	104/20			118/20	*132/20	*149/20
*165/20	175/20			180/20	197/20	*210/20
*239/20	255/20			257/20	259/20	264/20
265/20	*276/20			280/20	337/20	*349/20
357/20	*358/20			*373/20	04/21	71/21
97/21	*104/21			*173/21	*180/21	184/21
221/21	*225/21			*235/21	*246/21	*256/21
*271/21	*293/21	*308/21	312/21	368/21		
370/21	379/21	*380/21	388/21	390/21		
*403/21	407/21	410/21				
1037	May 2018	*168/18	*177/18	*178/18	*190/18	209/18
		*244/18	260/18	*271/18	*279/18	285/18
		289/18	290/18	302/18	*342/18	345/18
		367/18	*407/18	50/19	57/19	68/19
		100/19	101/19	*137/19	180/19	215/19
		217/19	221/19	258/19	299/19	*314/19
		321/19	*326/19	345/19	*388/19	*393/19
		*397/19	*422/19	*35/20	*46/20	*67/20

		*74/20 172/20 *279/20 360/20 381/20 20/21 69/21 *190/21 *271/21 *298/21 390/21	*78/20 200/20 289/20 361/20 *391/20 41/21 72/21 *217/21 280/21 *306/21	*82/20 *217/20 *306/20 *373/20 392/20 45/21 *116/21 244/21 289/21 *308/21	*95/20 219/20 312/20 374/20 396/20 50/21 *159/21 *246/21 *294/21 329/21	*165/20 260/20 *339/20 380/20 14/21 51/21 *180/21 *256/21 *296/21 389/21
<b>110</b>	jun 2021	*216/21 391/21	*251/21 *396/21	*326/21 *402/21	*327/21	*344/21
<b>114</b>	aug 2019	*300/19 *344/20	*403/19 *02/21	*303/20 *23/21	*316/20 *393/21	*333/20
<b>116</b>	jun 2019	*237/19 *430/19 *368/20 *348/21	*250/19 *39/20 *40/21 *395/21	*267/19 *338/20 *63/21 *401/21	*272/19 *348/20 *65/21 *406/21	*350/19 357/20 *107/21
<b>120</b>	jan 2021	*09/21 *93/21 *213/21 *348/21	*31/21 *102/21 *262/21 *377/21	*40/21 *107/21 *269/21 383/21	*44/21 139/21 *286/21 *393/21	*65/21 *147/21 *343/21 *401/21
<b>122</b>	nov 2019	*398/19 *236/21	*144/20 *242/21	*210/20 *327/21	*239/20	*225/21
<b>124</b>	nov 2020	*366/20 *341/21 *382/21	*369/20 *352/21 *411/21	*67/21 368/21	*192/21 *369/21	*197/21 *376/21
<b>125</b>	aug 2018	*312/18 *236/19 *236/21	*340/18 *418/19 *266/21	*408/18 *76/20 *293/21	*93/19 *83/21 368/21	*130/19 *201/21 *371/21
<b>126</b>	dec 2017	*363/17 *186/18 *58/19 *235/19 *119/20 *403/21	*52/18 *366/18 *77/19 *402/19 *298/20	*77/18 *419/18 *84/19 *68/20 *305/20	*112/18 *36/19 *141/19 *73/20 *123/21	*172/18 *52/19 *224/19 *93/20 *284/21
<b>130</b>	mei 2019	*170/19 *239/20 *266/21	*228/19 *199/21	*301/19 *201/21	*350/19 *225/21	*149/20 *236/21
<b>1457</b>	mei 2019	184/19 *357/19 *243/20 *123/21 *291/21	*188/19 *93/20 *305/20 *166/21 *345/21	*224/19 *109/20 *350/20 *190/21 *417/21	*241/19 *119/20 *354/20 *270/21	*313/19 *211/20 *64/21 *284/21
<b>1458</b>	okt 2019	*362/19 *343/20 *326/21	*428/19 *352/20 *339/21	*41/20 *95/21 *381/21	*93/20 *123/21	*305/20 *303/21

<b>1460</b>	jan 2018	*40/18 214/18 339/18 102/19 288/19 429/19 *96/20 248/20 270/20 398/20 *46/21 *210/21 *398/21	61/18 228/18 38/19 *153/19 *322/19 *46/20 102/20 249/20 284/20 400/20 *94/21 *304/21	*97/18 *234/18 65/19 *199/19 349/19 *69/20 *111/20 *250/20 *299/20 12/21 *178/21 *353/21	142/18 *244/18 *79/19 244/19 *399/19 81/20 223/20 *251/20 *323/20 *13/21 *183/21 354/21	*157/18 321/18 96/19 278/19 *422/19 92/20 *224/20 *253/20 383/20 *30/21 *190/21 *359/21
<b>1546</b>	dec 2018	*37/19 *235/19 *123/21	*51/19 *68/20 *163/21	*84/19 *73/20 *166/21	*88/19 *305/20 *342/21	*141/19 *111/21
<b>1555</b>	jan 2019	*56/19 318/19 429/19 *224/20 397/20 354/21	97/19 *322/19 *46/20 249/20 12/21 *386/21	102/19 349/19 *60/20 *250/20 *13/21	*279/19 *352/19 81/20 *251/20 *28/21	316/19 *422/19 *111/20 252/20 *46/21
<b>1630</b>	okt 2021	*350/21	391/21	*396/21	410/21	
<b>1631</b>	aug 2018	*262/18 *58/19 181/19 *410/19 *119/20 71/21 *225/21 *371/21	*274/18 62/19 *235/19 *418/19 *149/20 *83/21 *236/21 *403/21	*340/18 *77/19 *236/19 *68/20 *298/20 *123/21 *266/21	*408/18 *93/19 *292/19 *76/20 *349/20 *173/21 *293/21	*419/18 *130/19 *402/19 *93/20 57/21 *201/21 368/21
<b>1632</b>	aug 2018	*281/18 *364/19 *165/20 *246/21	*311/18 382/19 *373/20 *256/21	47/19 *93/20 71/21 *271/21	*141/19 103/20 *123/21 *308/21	*326/19 *119/20 *180/21 390/21
<b>1633</b>	okt 2018	*361/18 129/19 *422/19 *119/20 *373/20 *180/21 245/21	*387/18 *141/19 *46/20 *165/20 14/21 *183/21 390/21	*407/18 *303/19 *78/20 *171/20 *30/21 *190/21	423/18 *338/19 *93/20 *196/20 *60/21 *215/21	96/19 *364/19 *96/20 322/20 *123/21 *217/21
<b>1970</b>	jul 2021	*222/21	370/21			
<b>2014</b>	Jul 1990	*126/19				
<b>2017</b>	Jan 1971	114/90 136/01 56/06 456/07 81/09 *559/10	460/90 *70/02 57/06 603/07 314/09 *586/10	96/92 51/03 *366/06 284/08 487/09 88/11	370/92 190/05 117/07 *383/08 265/10 106/11	415/98 *420/05 224/07 *398/08 407/10 305/11

		449/11	*243/12	*303/12	*221/13	*227/13
		316/13	406/13	437/13	450/13	62/14
		366/14	122/15	171/15	*272/15	316/16
		60/18	152/18	218/18	53/19	*126/19
		265/19	266/19	296/19	304/19	308/19
		396/19	406/19	*423/19	*65/20	105/20
		*130/20	359/20	365/21	384/21	404/21
<b>2020</b>	okt 2016	*378/16	*107/17	168/17	212/17	*167/18
		233/19	*281/19	50/20	89/20	*97/20
		101/20	254/20	364/20	119/21	*158/21
		240/21				
<b>2023</b>	Sep 1987	53/90	*545/90	*64/94	*250/94	*01/95
		*307/96	480/96	*386/98	*118/99	*119/99
		*512/00	203/01	511/01	143/02	137/03
		430/04	137/05	56/07	71/07	491/07
		512/07	100/08	*187/08	70/09	*93/10
		*99/10	*253/10	421/11	53/12	463/12
		570/12	*59/13	280/13	108/14	145/14
		157/15	268/15	42/16	60/16	72/16
		306/16	*409/16	427/16	440/16	165/17
		*46/18	*42/20	*319/20	*203/21	*274/21
		*314/21				
<b>207</b>	okt 2020	*326/20	342/20	*370/20	*162/21	*193/21
		*209/21	*211/21	*257/21	*282/21	*387/21
<b>208</b>	mrt 2021	*106/21	*167/21	*282/21		
<b>209</b>	jul 2019	*268/19	*297/19	*263/20	*379/20	
<b>2110</b>	jun 2012	*247/13	276/13	346/13	363/13	138/14
		*164/14	*276/14	344/14	*91/15	*107/15
		428/15	*131/16	195/16	321/16	46/17
		*107/17	153/17	168/17	212/17	230/17
		330/17	151/18	*167/18	381/18	255/19
		*281/19	325/19	414/19	*138/20	254/20
		317/20	*334/20	362/20	*100/21	*108/21
		119/21	204/21	*205/21	240/21	*316/21
		*325/21				
<b>2211</b>	Dec 2010	*256/16	*46/18	*248/21		
<b>2213</b>	Nov 2002	*452/09	*93/10	*253/10	*66/18	*42/20
		*319/20	*203/21	*338/21		
<b>2218</b>	Jun 2005	*528/15				
<b>2228</b>	Jul 1991	*115/17				
<b>2714</b>	Mar 2001	539/01	*571/04	*192/08	*452/09	*458/09
		*341/13	*66/18	*197/18	*338/21	
<b>2715</b>	Feb 2011	*256/16	*248/21			
<b>2716</b>	Dec 2009	*39/10	*459/10	*469/10	*487/10	103/11
		127/11	*151/11	*207/11	*193/12	*209/12
		*158/13	*164/14	*170/14	*276/14	533/15



		*131/16	*185/16	*317/16	*329/16	46/17
		*62/18	382/18	*281/19	*347/19	*367/19
		*413/19	*334/20	*79/21	*205/21	
<b>780</b>	sep 2020	*288/20	*42/21			
<b>781</b>	jul 2021	*248/21	273/21			
<b>HP8</b>	jun 2017	*177/17	*246/17			
<b>1801</b>	jul 2020	*228/20	*305/20	313/20	*338/20	*348/20
		*382/20	*03/21	*35/21	*40/21	54/21
		*63/21	*65/21	*67/21	75/21	*92/21
		*93/21	*104/21	*107/21	*137/21	149/21
		*164/21	*166/21	195/21	*199/21	*225/21
		*236/21	*241/21	*242/21	*251/21	261/21
		*266/21	*268/21	323/21	328/21	*342/21
		*344/21	*348/21	362/21	366/21	367/21
		368/21	*376/21	*382/21	*395/21	*396/21
		397/21	*401/21	*402/21	*403/21	*406/21
		*411/21				
<b>1803</b>	jan 2021	*52/21	62/21	*63/21	*93/21	*107/21
		121/21	139/21	*147/21	*213/21	*218/21
		*262/21	*269/21	275/21	*286/21	*307/21
		*343/21	*348/21	360/21	*377/21	383/21
		*393/21	*395/21	*401/21	*406/21	
<b>1805</b>	sep 2021	*340/21	*364/21	*394/21		
<b>1807</b>	feb 2018	*79/18	*130/18	*147/18	*164/18	*332/18
		*389/18	*425/18	*135/19	*210/19	*211/19
		*297/19	*191/20	*379/20	*384/20	*03/21
		*37/21	*78/21	*263/21	*318/21	*331/21
		*361/21	*385/21			
<b>1809</b>	dec 2020	*395/20				
<b>1810</b>	jan 2021	*10/21	*25/21	*29/21	*43/21	*47/21
		*48/21	*80/21	*98/21	*118/21	*120/21
		*132/21	*169/21	*172/21	*177/21	*187/21
		*192/21	*197/21	*220/21	*223/21	*278/21
		*341/21	*346/21	*352/21	*356/21	*369/21
		*382/21				
<b>1811</b>	apr 2021	*141/21	*152/21	*153/21	*166/21	*206/21
		*243/21	*265/21	*270/21	*281/21	*283/21
		*284/21	*291/21	*295/21	*303/21	*313/21
		*315/21	*326/21	*330/21	*342/21	*345/21
		*363/21	*417/21			
<b>1812</b>	apr 2021	*141/21	*154/21	156/21	*165/21	*170/21
		*178/21	*179/21	*183/21	*191/21	*194/21
		*196/21	*200/21	*210/21	*227/21	*228/21
		*250/21	*252/21	*260/21	*279/21	*285/21
		*298/21	*303/21	*304/21	*326/21	*353/21
		354/21	*355/21	*358/21	*359/21	*375/21
		*386/21	*398/21	*399/21		

Overzicht van alle actuele uitgaven van zeekaarten en andere hydrografische publicaties. In de derde kolom is de meest recente publicatiedatum van iedere publicatie vermeld. Zeekaarten en publicaties met een oudere publicatiedatum zijn vervallen en kunnen niet meer worden bijgewerkt aan de hand van berichten aan zeevarenden. Van in bewerking zijnde uitgaven wordt in de laatste kolom de verwachte publicatiedatum genoemd.

*List of charts and nautical publications in force. In the third column the most recent edition date of each publication is mentioned. Older publications are cancelled and cannot be updated with Notices to Mariners. In the last column the expected publication date of editions to be published is mentioned.*

**Zeekaarten / Nautical charts**

<b>Publicatie / publication</b>	<b>INT kaart / INT chart</b>	<b>Editie datum / edition date</b>	<b>Titel / title</b>	<b>Geplande nieuwe uitgave / planned new edition</b>
110	INT 1473	jun 2021	<b>North Sea. Netherlands. Westkapelle to Stellendam and Maasvlakte</b>	
114	INT 1476	aug 2019	<b>Netherlands and Belgium. Canal Gent-Terneuzen</b>	
116	INT 1477	jun 2019	<b>Netherlands. Approaches to Westerschelde</b>	
120	INT 1479	jan 2021	<b>Netherlands. Westerschelde. Vlissingen-Oost to Nauw van Bath.</b>	
122	INT 1472	nov 2019	<b>North Sea. Approaches to Europoort and Hoek van Holland</b>	
124	INT 1471	nov2020	<b>Netherlands, Noordzeekanaal including IJmuiden, Zaandam and Amsterdam</b>	
125	INT 1422	aug 2018	<b>North Sea. Approaches to Scheveningen and IJmuiden</b>	dec 2021
126	INT 1468	dec 2017	<b>North Sea. Approaches to Den Helder</b>	
130	INT 1423	mei 2019	<b>North Sea. Netherlands. Approaches to Scheveningen</b>	jan 2022
207	INT 1465	okt2020	<b>Netherlands. Nieuwe Waterweg and Europoort. Hoek van Holland to Vlaardingen</b>	
208	INT 1466	mrt 2021	<b>Netherlands. Rotterdam. Nieuwe Maas and Oude Maas</b>	
209	INT 1467	jul 2019	<b>Netherlands. Krimpen a/d Lek to Moerdijk</b>	
1014	INT 1043	jun 2017	<b>North Sea. Southern sheet</b>	
1035	INT 1046	apr 2017	<b>North Sea. Cap Griz Nez to Dogger Bight and TSS North Friesland</b>	2022
1037	INT 1045	mei 2018	<b>North Sea. Deutsche Bucht</b>	2022
1457	INT 1464	mei 2019	<b>North Sea. Netherlands. Terschellinger Gronden to Harlingen</b>	
1458		okt 2019	<b>North Sea. Netherlands. Bornrif to Eems Approach</b>	
1460	INT 1461	jan 2018	<b>North Sea. Netherlands and Germany. Eems Estuary</b>	mrt 2022
1546	INT 1470	dec 2018	<b>North Sea. Netherlands. Zeegat van Texel en Den Helder Roads</b>	
1555	INT 1462	jan 2019	<b>Netherlands Eems. Doekegat to Pogum</b>	mrt 2022
1630	INT 1416	okt 2021	<b>North Sea. Netherlands. West Hinder and Outer Gabbard to Vlissingen and Scheveningen</b>	
1631	INT 1418	aug 2018	<b>North Sea. Netherlands. DW Routes to IJmuiden and Texel</b>	
1632	INT 1420	aug 2018	<b>Netherlands. North Sea. DW Routes and TSS North Friesland to Vlieland</b>	
1633	INT 1417	okt 2018	<b>North Sea. TSS North Friesland and GW/Ems to Vlieland and Borkum</b>	
2017		jan 1971	<b>Zuid Amerika Noordkust. Suriname met aangrenzend gebied tot Demerara in het westen en Cayenne in het oosten</b>	
2020		okt 2016	<b>West Indies. Windward Islands. Virgin Gorda to Antigua</b>	
2023		sep 1987	<b>Caraïbische Zee. Curaçao, Bonaire en Aruba</b>	2022
2110		jun 2012	<b>Caribbean Sea. Windward Islands. Anguilla to St. Christopher</b>	

Publicatie / publication	INT kaart / INT chart	Editie datum / edition date	Titel / title	Geplande nieuwe uitgave / planned new edition
781		jul 2021	Caribbean Sea, Aruba	
780		sep 2020	Caribbean Sea, Bonaire	
2213 (782)*		nov 2002	Nederlandse Antillen. Curaçao	jan 2022*
2714 (783)*		mar 2001	Caraïbische Zee, Curaçao, St. Annabaai en Schottegat	feb 2022*
2715		feb 2011	Caribbean Sea. Plans Curaçao	
2716		dec 2009	Netherlands Antilles. Plans Saba, St. Eustatius and St. Maarten	

### 1800 kaarten / 1800 series:

Publicatie / publication	INT kaart / INT chart	Editie datum / edition date	Titel / title	Geplande nieuwe uitgave / planned new edition
1801		jul 2020	Noordzeekust, De Panne tot Den Helder	
1803		jan 2021	Westerschelde, Vlissingen tot Antwerpen en Kanaal van Gent naar Terneuzen	
1805		sep 2021	Oosterschelde, Veerse Meer en Grevelingen	
1807		feb 2018	Zoommeer, Volkerak, Spui, Haringvliet, Hollandsch Diep	
1810		jan 2021	IJsselmeer, Randmeren en Noordzeekanaal	
1811		apr 2021	Waddenzee westblad en aangrenzende Noordzeekust	mrt 2022
1812		apr 2021	Waddenzee oostblad en aangrenzende Noordzeekust	mrt 2022

### Hydrografische publicaties / Hydrographic publications:

Publicatie / publication	INT kaart / INT chart	Editie datum / edition date	Titel / title	Geplande nieuwe uitgave / planned new edition
KAART1	INT 1	feb 2017	Tekens, afkortingen, begrippen voorkomend op zeekaarten	
HP1		aug 2020	The Netherlands Coast Pilot	
HP2		2021	Lichtenlijst van Nederland en aangrenzend gebied	
HP7		2021	Catalogus van Nederlandse zeekaarten en andere hydrografische publicaties	
HP33		2021	Waterstanden en stromen langs de Nederlandse kust en aangrenzend gebied	dec 2021
HP33D		2021	NLTides	dec 2021

### Planning kaarten / Planning charts

Publicatie / publication	INT kaart / INT chart	Editie datum / edition date	Titel / title	Geplande nieuwe uitgave / planned new edition
1970		juli 2021	Mariners' Routeing Guide. Southern North Sea	
HP8		jun 2017	Deep draught planning guide. Greenwich buoy to Europoort	

\* Kaart wordt vernummerd / Chart will be renumbered