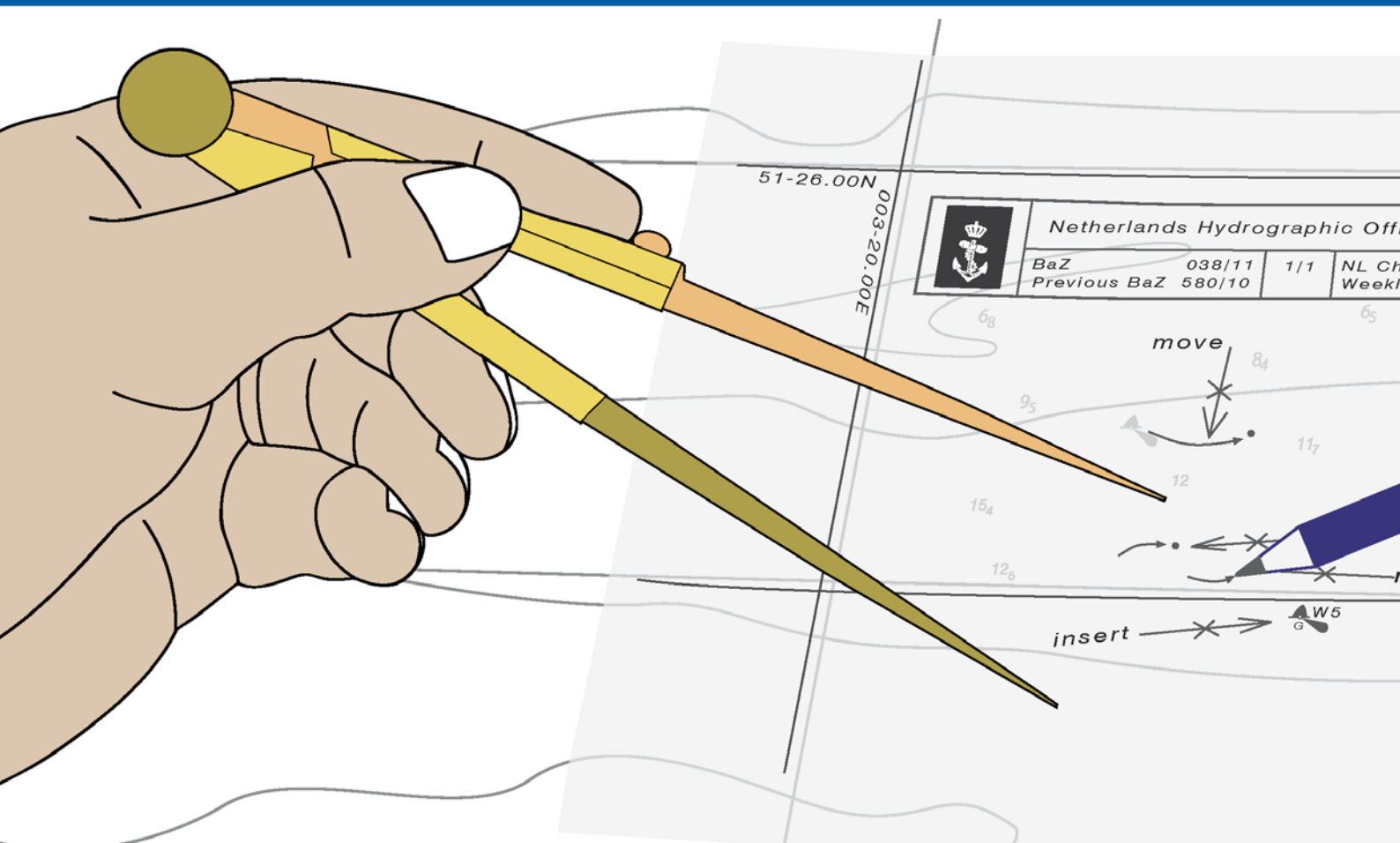




Koninklijke Marine

BaZ | 2021

28 | BAZ 240-247
Berichten aan Zeevarenden
Netherlands Notice to Mariners



146^e jaargang 15-7-2021
Dienst der Hydrografie

Erkende verkoopagenten van Nederlandse Hydrografische publicaties (Resellers licenced to distribute Netherlands Nautical Publications)

De Berichten aan Zeevarenden (BaZ) verschijnen wekelijks en zijn te verkrijgen:

- als printversie (PDF) via internet

<http://www.defensie.nl/onderwerpen/berichten-aan-zeevarenden/inhoud/weekedities>

- via de Database <http://www.defensie.nl/onderwerpen/berichten-aan-zeevarenden/inhoud/database>

- als boekje (tegen betaling) bij een aantal A-agenten.

- de catalogus vindt u op

<http://www.defensie.nl/onderwerpen/hydrografie/documenten/publicaties/2014/12/02/catalogus-hp7>

A-agenten: (bijgewerkte kaarten)

Amsterdam: **L.J. Harri BV**, Prins Hendrikkade 94/95 "Schreierstoren", 1012 AE Amsterdam,
Tel. +31 (0)20 - 6248052; Fax. +31 (0)20 - 6258086;

Website: www.ljharri.nl ; e-mail: ljharri@xs4all.nl

Delfzijl: **Datema Delfzijl BV**, Zeesluizen 8, 9936 HX Delfzijl,
Tel. +31 (0)596 - 635252; Fax. +31 (0)596 - 615245;

Website: www.datema.nl ; e-mail: sales@datema.nl

Rotterdam **OneOcean (Nederlands) BV**, Parmentierplein 20, 3088 GN Rotterdam,
Tel. +31 (0)10 - 4167622;

Website: www.oneocean.com ; e-mail: netherlands@oneocean.com

Datema Rotterdam, Galvanistraat 148, 3029 AD Rotterdam,
Tel. +31 (0)10 - 4366188; Fax. +31 (0)10 - 4365511 ; e-mail: rotterdam@datema.nl

Harri Trading BV, Van Weerden Poelmanweg 4, 3088 EB Rotterdam,
Tel. +31 (0)10 - 4290333; Fax. +31 (0)10 - 4282324;

Website: www.harritrading.nl ; e-mail: info@harritrading.nl

Antwerpen: **Bogerd/Martin & Co.**, Oude Leeuwenrui 37, 2000 Antwerpen,
Tel. +32 (0)32134170; Fax. +32 (0)32326167;

Website: www.martin.be ; e-mail: sales@martin.be

Bremen: **"Seekarte" Kpt. A. Dammeyer**, Korffsdeich 3, D-28217 Bremen,
Tel. +49 (0)4213032780;

Website: www.seekarte.com e-mail: seekarte@seekarte.de

London: **OneOcean Group Limited**, Unit 4, Voltage Mollison Avenue, Enfield EN3 7XQ
Tel. +44 (0) 1992805200 ; Fax +44 (0) 1992805410 ;

Website: www.oneocean.com ; e-mail : sales@oneocean.com

B-agenten:

Scheveningen: **Vrolijk Watersport Scheveningen**, Visafslag 1, (Hal 18-20), 2583 DM Den Haag,
Tel: +31 (0) 70 - 4168282, Fax: +31 (0) 70 - 3060497,

Website: www.vrolijk.nl ; e-mail : winkel@vrolijk.nl ;

St Ives: **Imray Laurie Norie & Wilson Ltd**, Wych House, The Broadway, St Ives, Huntingdon,
Cambridgeshire PE17 4BT, Tel. +44 - (0)1480 - 462114; Fax. +44 - (0)1480 - 496109

Website: www.imray.com ; e-mail: ilnw@imray.com

Bielefeld: **Delius Klasing Verlag GMBH**, Kammerratsheide 30a, Postfach 101671, D-33609
Bielefeld, Tel: +49 (0) 521 - 559000; Fax. +49 (0)521 - 559116;

Website: www.delius-klasing.de ; e-mail: info@delius-klasing.de

Voorwoord

- Overeenkomstig SOLAS-bepalingen en het Scheepvaart Reglement Westerschelde dienen de officieel uitgegeven zeekaarten en boekwerken met Berichten aan Zeevarenden (BaZ) bijgewerkt te worden. Algemene richtlijnen voor het gebruik van BaZ staan beschreven in de jaarlijkse BaZ1 in Hoofdstuk 3, British Admiralty NP 100 (Mariner's Handbook) en NP 294 (How to keep your Admiralty Charts up-to-date).
- Berichten aan Zeevarenden hebben alleen betrekking op Nederlandse kaarten en hydrografische publicaties. Berichten van toepassing op buitenlands gebied op Nederlandse kaarten worden overgenomen van de hydrografische dienst van het betreffende land. Berichten bevatten algemene mededelingen, correcties op kaarten of boeken, voorlopige (P) of tijdelijke (T) berichten of een overzicht.
- Gegevens die ten grondslag liggen aan berichten worden waar nodig kartografisch gegeneraliseerd. De berichten zijn alleen bedoeld om de publicaties genoemd in het bericht te kunnen corrigeren.
- Posities worden vermeld in het referentiestelsel (geodetisch datum) dat overeenkomt met dat van de betrokken kaart. Het referentiestelsel is altijd op de kaart vermeld. Onjuiste interpretatie van de referentiestelsels kan leiden tot positiefouten van enkele honderden meters.
- Richtingen, peilingen, geleidelijnen en lichtsectoren worden rechtwijzend gegeven, in graden, gerekend vanuit zee.
- Diepten en hoogten worden gegeven in dezelfde eenheid en herleid tot hetzelfde referentievlak als gebruikt in de betrokken kaart.
- Nadruk van de berichten is toegestaan mits volledig, ongewijzigd en met bronvermelding.
- De Chef der Hydrografie verzoekt u dringend vermoede of nieuwe gevaren en onjuistheden in publicaties te melden.

De Chef der Hydrografie

Van Alkemadeaan 786, 2597 BC Den Haag, Corr. Postbus 10000, 1780 CA Den Helder.
tel. +31 (0)70 3162817, Website: www.hydro.nl ; e-mail ; baz@hydro.nl

Preface

- *In accordance with SOLAS-regulations and the Scheepvaart Reglement Westerschelde official published nautical charts and books have to be kept corrected by means of Notices to Mariners (NL NM). General guidelines for the use of NL NM are described in the annual NtM1 in Chapter 3, British Admiralty NP 100 (The Mariner's Handbook) and NP 294 (How to keep your Admiralty Charts up-to-date).*
- *Netherlands Notices to Mariners are only applicable for Netherlands nautical charts and hydrographic publications. Notices concerning foreign waters on Netherlands charts are adopted from the hydrographic service of that specific country. Notices contain general announcements, corrections for charts or books, preliminary (P) or temporary (T) notices or a summary.*
- *Data on which the notices are based are if necessary cartographically generalized. The notices are meant only to correct the publications that are stated in the notice.*
- *Positions are given in the reference system (geodetic datum) that corresponds with that of the relevant chart. The reference system is always printed on the chart. Incorrect interpretation of the reference system can lead to errors in the position of several hundreds of metres.*
- *Directions, bearings, leading lines and light sectors are true, in degrees, reckoned from seawards.*
- *Depths and heights are given in the same unit and are reduced to the same reference level as used in the relevant chart.*
- *Reprinting of the notices is allowed if complete, unchanged and with acknowledgement.*
- *The Hydrographer of the Netherlands Navy urges you strongly to report suspected or new dangers and errors in publications.*

Hydrographer of the Netherlands Navy

Van Alkemadeaan 786, NL-2597 BC Den Haag, Corr. P.O. Box 10000, NL-1780 CA Den Helder,
tel. +31 (0)70 3162817, Internetpage: www.hydro.nl ; e-mail ; baz@hydro.nl

Lijst met gebruikte afkortingen in de wekelijkse Berichten aan Zeevarenden.

(P)	Preliminary: voorlopig BaZ
(T)	Temporary: tijdelijk BaZ
BSH	Bundesamt für Seeschifffahrt und Hydrographie (Duitse hydrografische dienst)
CNB	Centraal Nautisch Beheer Noordzeekanaalgebied
ECDIS	Electronic Chart Display and Information System: officieel elektronisch kaartstelsel
ED50	European Datum 1950: horizontale datum waarin posities worden uitgedrukt
ENC	Electronic Navigational Chart: officiële elektronische vectorkaart
GNA	Gemeenschappelijke Nautische Autoriteit (Westerschelde)
GST	Geodatastyrelsen (Deense hydrografische dienst)
HBA	Havenbedrijf Amsterdam
HBR	Havenbedrijf Rotterdam
HOV	Hydrografisch Opname Vaartuig van de Dienst der Hydrografie
HP	Hydrografische Publicatie: boekwerk van de Dienst der Hydrografie
HYD	Dienst der Hydrografie (Nederlandse hydrografische dienst)
IALA	International Association of Lighthouse Authorities
IHO	International Hydrographic Organization
INT	INTERNATIONALE kaart
KW	Kustwacht Nederland
MAS	Maritieme Autoriteit Suriname
NAP	Normaal Amsterdams Peil
NGA	National Geospatial-Intelligence Authority (amerikaanse hydrografische dienst)
NP	Nautical Publication: boekwerk van de UKHO
NtM	Notices to Mariners
PNR	Projectnummer van de Nederlandse Dienst der Hydrografie
pos	Positie
RWS Berna WSW	Rijkswaterstaat Noord-Nederland Waddenzee
RWS CMIJ	Rijkswaterstaat Centrale Meldpost IJsselmeer
RWS DZD	Rijkswaterstaat District Noord Zee en Delta (Zeeuwse wateren m.u.v. Westerschelde)
RWS MD	Rijkswaterstaat Markeringsdienst Zee en Delta
RWS Waterkamer	Rijkswaterstaat Waterdienst Waterkamer
RWS WNZ	Rijkswaterstaat West-Nederland Zuid (Dordrecht)
SHOM	Service Hydrographique et Oceanographique de la Marine (Franse hydrografische dienst)
SodM	Staatstoezicht op de Mijnen
UKHO	United Kingdom Hydrographic Office (Britse hydrografische dienst)
VDH	Verkeersdienst Den Helder
VH	Vlaamse Hydrografie
VHF	Very High Frequency
WGS84	World Geodetic System 1984: Coördinatenreferentiesysteem waarin GPS posities worden uitgedrukt.
WSA Emden	Wasser- und Schifffahrtsamt Emden

List of Abbreviations used in weekly editions of NtM

(P)	Preliminary NtM
(T)	Temporary NtM
BSH	Bundesamt für Seeschifffahrt und Hydrographie (German HO)
CNB	Central Nautic Management North Sea Canal
ECDIS	Electronic Chart Display and Information System (official)
ED50	European Datum 1950: horizontal datum for defining a position
ENC	Electronic Navigational Chart
GNA	Common Nautic Management (Westerschelde)
GST	Geodatastyrelsen (Danish HO)
HBA	Port of Amsterdam
HBR	Port of Rotterdam
HOV	Hydrographic Survey Vessel
HO	Hydrographic Office (national service)
HP	Hydrographic Publication of the dutch HO
HYD	Dutch Hydrographic Office
IALA	International Association of Lighthouse Authorities
IHO	International Hydrographic Organization
INT	INTERNATIONAL chart
KW	Netherlands Coast Guard
MAS	Maritime Authority Suriname
NAP	Normaal Amsterdams Peil, a vertical Dutch chart datum
NGA	National Geospatial-Intelligence Authority (HO of the United States)
NP	Nautical Publication of the UKHO
NtM	Notices to Mariners
PNR	Project number of the Dutch Hydrographic Office
pos	position
RWS	Ministry of Infrastructure and the Environment
RWS Berna WSW	Notices to shipping Waddenzee
RWS CMIJ	Notices to shipping IJsselmeer
RWS DZD	Notices to shipping Zeeuwse wateren (not including Westerschelde)
RWS MD	Service for maintenance of navigational aids
RWS Waterkamer	Waterway information centre
RWS WNZ	Notices to shipping Dordrecht
SHOM	Service Hydrographique et Oceanographique de la Marine (French HO)
SodM	State authority on Mining
UKHO	United Kingdom Hydrographic Office
VDH	Trafficcentre Den Helder
VHF	Very High Frequency
WGS84	World Geodetic System 1984: standard coordinate system for the Earth.
WSA Emden	Wasser- und Schifffahrtsamt Emden

Inhoudsopgave

Kruisverwijzing / <i>Cross reference</i>	5
Algemene berichten / <i>General notices</i>	6
Opgeheven (P) en (T) berichten / <i>Cancelled (P) and (T) notices</i>	6
Berichten Zeekaarten / <i>Notices Nautical charts</i>	7
Berichten 1800 serie kaarten / <i>Notices 1800 series charts</i>	10
Berichten Hydrografische publicaties / <i>Notices Hydrographic publications</i>	11
Meetinstrumenten / <i>Measuring instruments list</i>	12

Kruisverwijzing / *Cross reference*

In de hoofdstukken Zeekaarten, 1800 Serie kaarten en Hydrografische publicaties van dit document zijn de Berichten aan Zeevarenden gerangschikt op BaZ-nummer. Onderstaand overzicht toont deze berichten per kaartnummer en het nummer van de hydrografische publicatie.

In the Nautical charts, 1800 Series charts and Hydrographic publications sections of this document the Notices to Mariners are sorted by NL NM-number. The overview below displays these notices sorted by chart and hydrographic publication number.

Zeekaarten / *Nautical Charts*

Kaart / <i>Chart</i>	BaZ / <i>NL NM</i>
1014	*246/21
1035	*246/21
1037	*246/21 244/21
122	*242/21
125	*247(P)/21
130	*247(P)/21
1630	*247(P)/21
1631	*247(P)/21
1632	*246/21
1633	245/21
2020	240/21
2110	240/21

1800 serie kaarten / *1800 series charts*

Kaart / <i>Chart</i>	BaZ / <i>NL NM</i>
1801	*241/21 *242/21 *247(P)/21
1811	*243/21

Hydrografische publicaties/ Hydrographic publications
Publication BaZ / NL NM

NIL

Algemene berichten / General notices

NIL

Opgeheven (P) en (T) berichten / Cancelled (P) and (T) notices

Kaart / Chart	Int.	BaZ / NL NM	Opgeheven / Cancelled
1014	1043	*240(P)/19	15 jul 2021, NOORDZEE. CLEAVER BANK.
1035	1046	*240(P)/19	15 jul 2021, NOORDZEE. CLEAVER BANK.
1037	1045	*240(P)/19	15 jul 2021, NOORDZEE. CLEAVER BANK.
1632	1420	*240(P)/19	15 jul 2021, NOORDZEE. CLEAVER BANK.

Berichten Zeekaarten / Notices Nautical charts

240/21 CARIBISCHE ZEE. BOVENWINDSE EILANDEN. ANGUILLA.

Kaart / Chart	Int. / Int.	Vorig BaZ / Prev. NL NM	Uitgave / Edition	Itemnr. / Itemno.
2020	n.a.	158/21	okt 2016	1
2110	n.a.	205/21	jun 2012	1

1 Schrappen
Delete



van / from 18-12,67 N 063-05,59 W

Bron / Source: SHOM 21-23-260; PNR 1353-2021-2.

*242/21 NOORDZEE. TEN ZUIDEN VAN IJ-GEUL.

Kaart / Chart	Int. / Int.	Vorig BaZ / Prev. NL NM	Uitgave / Edition	Itemnr. / Itemno.
122	1472	236/21	nov 2019	1

1 Aanbrengen
Insert



VQ(6)+LFI.10s
WF-HZ-2S

op / at 52-15,28 N 003-59,93 E

Bron / Source: RWS MD 393/2021; PNR 1491-2021-2.

244/21 NOORDZEE. DUITSE BOCHT.

Kaart / Chart	Int. / Int.	Vorig BaZ / Prev. NL NM	Uitgave / Edition	Itemnr. / Itemno.
1037	1045	217/21	May 2018	1

1 Aanbrengen
Insert



op / at 54-31,63 N 005-47,37 E

Bron / Source: WSA Elbe-Nordsee 96/2021; PNR 1484-2021-1.

245/21 NOORDZEE. TSS EAST FRIESLAND.

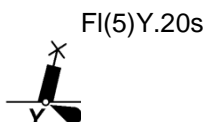
Kaart / Chart	Int. / Int.	Vorig BaZ / Prev. NL NM	Uitgave / Edition	Itemnr. / Itemno.
1633	1417	217/21	okt 2018	1, 2

1 Schrappen
Delete



van / from 54-01,31 N 005-32,99 E

2 Schrappen
Delete



van / from 54-01,09 N 005-33,83 E

Bron / Source: Fugro; PNR 1558-2021-1.

*246/21 NOORDZEE. CLEAVER BANK.

Refereert aan BaZ/refers to NL NM: *240(P)/19

Kaart / Chart	Int. / Int.	Vorig BaZ / Prev. NL NM	Uitgave / Edition	Itemnr. / Itemno.
1014	1043	234/21	jun 2017	3
1035	1046	235/21	apr 2017	2
1037	1045	244/21	May 2018	2
1632	1420	180/21	aug 2018	1

1 Verander
Change




op / at 54-07,22 N 003-55,74 E

in / into



2 Verander
Change



op / at 54-07,22 N 003-55,74 E

in / into



3 Verander
Change



op / at 54-07,22 N 003-55,74 E

in / into



Bron / Source: Wintershall; PNR 1311-2021-4.

***247(P)/21** NOORDZEE. TEN ZUIDEN VAN IJ-GEUL.

Kaart / Chart	Int. / Int.	Itemnr. / Itemno.
125	1422	1, 2
130	1423	1, 2, 3
1630	1416	3, 5
1631	1418	1, 3, 4

1 Aanbrengen op / at 52-22,10 N 004-01,00 E
Insert



2 Aanbrengen op / at 52-23,65 N 004-07,85 E
Insert



3 Aanbrengen op / at 52-17,50 N 003-59,20 E
Insert



4 Aanbrengen op / at 52-24,20 N 004-08,30 E
Insert





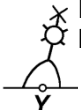
5 Aanbrengen op / at 52-20,80 N 004-01,00 E
Insert



Bron / Source: Staatscourant nr 32950 25-06-2021; PNR 1616-2021-1.

Berichten 1800 serie kaarten / Notices 1800 series charts

*241/21 BELGIE. STROOMBANK. BALANDBANK.

Kaart / Chart	Int. / Int.	Vorig BaZ / Prev. NL NM	Uitgave / Edition	Itemnr. / Itemno.
1801.2	n.a.	236/21	jul 2020	1, 2, 3
1 Schrappen <i>Delete</i>	FI.Y.5s H8 		van / from	51-13,31 N 002-52,17 E
2 Aanbrengen <i>Insert</i>	FI.Y.5s H8 		op / at	51-14,31 N 002-48,79 E
3 Aanbrengen <i>Insert</i>	FI.Y.5s HD 1 		op / at	51-14,18 N 002-48,69 E


Bron / Source: VH 189/2021; PNR 1355-2021-3.

*242/21 NOORDZEE. TEN ZUIDEN VAN IJ-GEUL.

Kaart / Chart	Int. / Int.	Vorig BaZ / Prev. NL NM	Uitgave / Edition	Itemnr. / Itemno.
1801.7	n.a.	241/21	jul 2020	1
1 Aanbrengen <i>Insert</i>	VQ(6)+LFI.10s WF-HZ-2S 		op / at	52-15,28 N 003-59,93 E

Bron / Source: RWS MD 393/2021; PNR 1491-2021-2.

*243/21 WADDENZEE. TERSCHELLING. TERSCHELLINGERWAD.

Kaart / Chart	Int. / Int.	Vorig BaZ / Prev. NL NM	Uitgave / Edition	Itemnr. / Itemno.
1811.6	n.a.	206/21	apr 2021	1
1 Schrappen <i>Delete</i>	(4x) WG-GAS 		van / from	53-20,64 N 005-28,84 E

Bron / Source: RWS MD 395/2021; PNR 1489-2021-1.

***247(P)/21** NOORDZEE. TEN ZUIDEN VAN IJ-GEUL.

Kaart / Chart
1801.8

Int. / Int.
n.a.

Itemnr. / Itemno.
6

6 Aanbrengen
Insert

op / at 52-22,80 N 004-06,00 E



Bron / Source: Staatscourant nr 32950 25-06-2021; PNR 1616-2021-1.

**Berichten Hydrografische publicaties / Notices Hydrographic
publications**

NIL

Meetinstrumenten / Measuring instruments list

Overzicht van tijdelijke meetinstrumenten in het Nederlands zeegebied, binnenwateren en aangrenzend buitenlands gebied. Scheepvaart wordt verzocht niet te vissen noch te ankeren in de nabijheid van deze posities en op ruime afstand te passeren. Alleen de meest grootschalige kaart wordt genoemd.

Meetinstrumenten zonder markering worden als "unmarked" in de kolom "Licht/Light" aangeduid.

Summary of temporary measuring instruments in the Netherlands sea area, inland waters and adjacent foreign waters. Shipping is requested not to fish nor anchor near these positions and to give a wide berth. Please note that only the largest scale chart is quoted. Measuring instruments without markings are indicated as "unmarked" in the "Licht/Light" column.

N Nieuw / New

V Verwijderd / Deleted

G Gewijzigd / Changed

	Naam Name	Vaarwater Waters	Licht Light	Positie Position		Kaart Chart	1800 Serie 1800 Series
V	aKust34	De Panne		51-13,23 N	002-52,17 E		1801.2
	DM 1	De Panne	Q	51-13,82 N	002-52,91 E		1801.2
N	aKust1	Stroombank	FI(5)Y.20s	51-14,21 N	002-48,78 E		1801.2
	aKust201	Kleine Rede	FI.Y.5s	51-14,84 N	002-55,46 E	1035	1801.2, 1801.3
	aKust202	Kleine Rede	FI.Y.5s	51-14,88 N	002-55,71 E	1035	1801.2, 1801.3
	HD25	Noord van Knokke-Heist	FI.Y.5s	51-21,35 N	003-16,98 E		1801.3
	HD26	Noord van Knokke-Heist	FI.Y.5s	51-22,15 N	003-19,51 E		1801.3
	aKust12	Noordoost van Oostende		51-24,09 N	003-18,16 E		1801.3
	ZS 5	Pietermanskreek	FL.Y.4s	51-28,04 N	004-08,90 E		1805.7
		Platte Bank	unlit	51-30,38 N	004-06,35 E		1805.7
	BOSKALI S 2	Oosterschelde	FI(5)Y.20s	51-31,17 N	004-01,18 E	110	1805.5, 1805.10
	WW_MP 1	Oosterschelde		51-31,94 N	003-57,04 E		1805.5
	WW_MP 2	Oosterschelde		51-32,02 N	003-57,05 E		1805.5
		Slikken va den Dortsman	unlit	51-32,04 N	004-02,86 E		1805.5, 1805.7
	Roompot ZS 1	Roompot	FI.Y.5s	51-37,37 N	003-46,15 E		1805.10
	Roompot ZS 2	Roompot	FI.Y.5s	51-38,31 N	003-47,94 E		1805.10
	BOSKALI S 1	Hammen	FI(5)Y.20s	51-38,39 N	003-53,22 E	110	1805.5, 1805.10
	Roompot ZS Ref	Roompot	FI.Y.5s	51-38,50 N	003-45,90 E		1805.10
	Waverider	Borssele Pass	FI(5)Y.20s	51-42,30 N	003-04,90 E	110	
		Lodewijkbank	FI(5)Y.20s	51-42,41 N	003-02,08 E	110	
	MEET 3	Haringvliet	FI(4)Y.15s	51-49,60 N	004-03,00 E		1807.6
	MEET 2	Haringvliet	FI(3)Y.10s	51-49,90 N	004-02,50 E		1801.6
		Goeree	unlit	51-55,70 N	003-39,80 E	122	1801.6
	Meet-A	Markerwadden	unlit	52-34,03 N	005-23,10 E		1810.9
	Meet-B	Markerwadden	unlit	52-34,34 N	005-22,57 E		1810.9
	Meet-C	Markerwadden	unlit	52-34,64 N	005-22,26 E		1810.9
	FL-71	Markerwadden	FI(5)Y.20s	52-34,78 N	005-24,73 E		1810.9
		Vaarwater naar Den Oever	FI(5)Y.20s	52-57,21 N	005-01,09 E		1811.3
		Vaarwater langs de afsluitdijk	FI(5)Y.20s	53-00,63 N	005-09,82 E		1811.3
	LEV-BZD-IJS	Breezanddijk	FI(5)Y.20s	53-00,90 N	005-14,72 E		1810.4
		Noordzee	FI(5)Y.20s	53-06,99 N	002-11,89 E	1035	

	Naam Name	Vaarwater Waters	Licht Light	Positie Position		Kaart Chart	1800 Serie 1800 Series
	Wpm 05	Ems Ballastplaat	Fl.Y.5s unlit	53-11,55 N 53-11,67 N	007-24,44 E 005-21,93 E	1457	1812.8B 1811.4, 1811.5A, 1811.6
	Wpm 04	Ballastplaat	unlit	53-12,28 N	005-21,95 E	1457	1811.4, 1811.6
	Wpm 06	Ballastplaat	unlit	53-12,30 N	005-23,80 E	1457	1811.4, 1811.6
	Wpm 02	Ballastplaat	unlit	53-12,83 N	005-21,22 E	1457	1811.4
	Wpm 01	Ballastplaat	unlit	53-13,84 N	005-24,20 E	1457	1811.4, 1811.6
		Ems	Fl.Y.5s	53-14,19 N	007-23,81 E		1812.8
		Unterems	unlit	53-19,21 N	007-18,54 E	1555	1812.8
		Unterems	unlit	53-19,21 N	007-18,26 E	1555	1812.8
		Unterems	unlit	53-19,22 N	007-18,70 E	1555	1812.8
N	E03	Oostkust Engeland	Fl(5)Y.20s	53-19,86 N	001-18,64 E	1035	
		Veerbootroute	unlit	53-23,93 N	005-53,02 E		1812.2
		Ameland					
		Veerbootroute	unlit	53-24,03 N	005-48,58 E		1812.2
		Ameland					
	Meet- VHG	Vierhuizergat	unlit	53-24,87 N	006-15,73 E		1812.3
		OSTEREMS. DOEKEGAT	Fl.Y.4s	53-25,95 N	006-55,59 E	1555	1812.7
	AZB 31	Westgat Ameland	Fl(5)Y.20s	53-26,95 N	005-35,41 E		1811.6
	AZB 22	Bornrif	Fl(5)Y.20s	53-28,97 N	005-37,40 E	1458	1811.6
		OSTEREMS	Fl.Y.4s	53-29,57 N	006-50,57 E	1460	1812.6
		DOEKEGAT					
	RZGN1	Randzelgat	Fl(5)Y.20s	53-34,22 N	006-37,95 E	1460	1812.6, 1812.9,
	OEMS-N	Osterems	Fl.Y.5s	53-37,02 N	006-48,43 E		1812.6
	WEO 1	Westereems	Iso.Y.2s	53-37,22 N	006-31,33 E	1460	1812.9, 1812.10
	WEW1	Westereems	Fl(5)Y.20s	53-37,26 N	006-22,12 E	1460	1812.9
	BRKN 1	Randzelgat	Fl(5)Y.20s	53-44,25 N	006-37,58 E	1633	1812.10
		Noordzee. Duitse bocht	Fl(5)Y.20s	53-47,33 N	007-28,33 E	1037	
	Mess-G	Noordzee. Duitse Bocht.	Fl(5)Y.20s	54-20,09 N	007-50,21 E	1037	
	S11	German Bight	Fl(5)Y.20s	54-23,19 N	007-37,40 E	1037	
	4x	Noordzee. Duitse Cardinale Bocht betonning	Cardinale verlichting rondom positie	54-30,75 N	005-49,40 E	1037	
	S12	German Bight	Fl(5)Y.20s	54-35,38 N	007-43,28 E	1037	
		Elbow Spit	Fl(2)Y.5s	55-01,41 N	003-41,11 E	1037	
	Mess-G	Noordzee. Duitse Bocht.	Fl(5)Y.20s	55-05,46 N	005-03,89 E	1037	
	Mess-G	Noordzee. Duitse Bocht.	Fl(5)Y.20s	55-07,34 N	005-00,28 E	1037	
	Mess-G	Noordzee. Duitse Bocht.	Fl(5)Y.20s	55-09,21 N	004-56,71 E	1037	
	Mess-G	Noordzee. Duitse Bocht.	Fl(5)Y.20s	55-11,08 N	004-53,13 E	1037	
	Mess-G	Noordzee. Duitse Bocht.	Fl(5)Y.20s	55-12,24 N	004-44,01 E	1037	
	Mess-G	Noordzee. Duitse Bocht.	Fl(5)Y.20s	55-14,59 N	004-46,43 E	1037	
	Mess-G	Noordzee. Duitse Bocht.	Fl(5)Y.20s	55-14,97 N	004-51,08 E	1037	
	Mess-G	Noordzee. Duitse Bocht.	Fl(5)Y.20s	55-17,65 N	004-42,79 E	1037	
		Regnar Oil Field	Fl(5)Y.20s	55-18,34 N	005-22,74 E	1037	
	Mess-G	Noordzee. Duitse Bocht.	Fl(5)Y.20s	55-19,87 N	004-40,11 E	1037	
	Mess-G	Noordzee. Duitse Bocht.	Fl(5)Y.20s	55-22,14 N	004-37,55 E	1037	
	Mess-G	Noordzee. Duitse Bocht. Regnar Oil Field	Fl(5)Y.20s	55-24,27 N 55-26,34 N	004-34,63 E 005-30,37 E	1037	