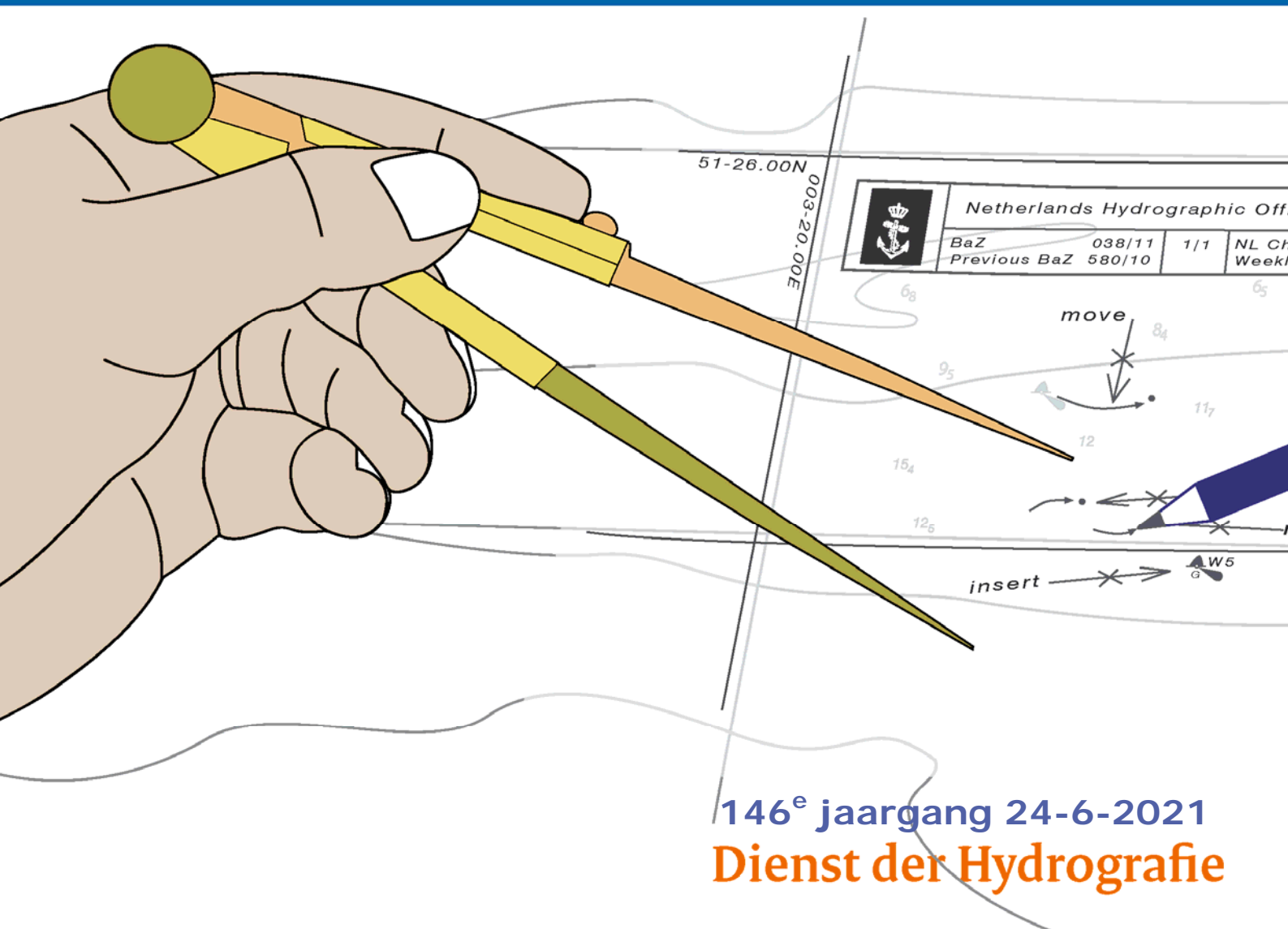




Koninklijke Marine

BaZ | 2021

25 | BAZ 213-218
Berichten aan Zeevarenden
Netherlands Notice to Mariners



146^e jaargang 24-6-2021
Dienst der Hydrografie

Erkende verkoopagenten van Nederlandse Hydrografische publicaties (Resellers licenced to distribute Netherlands Nautical Publications)

De Berichten aan Zeevarenden (BaZ) verschijnen wekelijks en zijn te verkrijgen:

- als printversie (PDF) via internet

<http://www.defensie.nl/onderwerpen/berichten-aan-zeevarenden/inhoud/weekedities>

- via de Database <http://www.defensie.nl/onderwerpen/berichten-aan-zeevarenden/inhoud/database>

- als boekje (tegen betaling) bij een aantal A-agenten.

- de catalogus vindt u op

<http://www.defensie.nl/onderwerpen/hydrografie/documenten/publicaties/2014/12/02/catalogus-hp7>

A-agenten: (bijgewerkte kaarten)

Amsterdam: **L.J. Harri BV**, Prins Hendrikkade 94/95 "Schreierstoren", 1012 AE Amsterdam,
Tel. +31 (0)20 - 6248052; Fax. +31 (0)20 - 6258086;

Internetpagina: www.ljharri.nl ; e-mail: ljharri@xs4all.nl

Delfzijl: **Datema Delfzijl BV**, Zeesluizen 8, 9936 HX Delfzijl,
Tel. +31 (0)596 - 635252; Fax. +31 (0)596 - 615245;

Internetpagina: www.datema.nl ; e-mail: sales@datema.nl

Rotterdam **OneOcean (Nederlands) BV**, Parmentierplein 20, 3088 GN Rotterdam,
Tel. +31 (0)10 - 4167622;

Internetpagina: www.oneocean.com ; e-mail: netherlands@oneocean.com

Datema Rotterdam, Galvanistraat 148, 3029 AD Rotterdam,
Tel. +31 (0)10 - 4366188; Fax. +31 (0)10 - 4365511 ; e-mail: rotterdam@datema.nl

Harri Trading BV, Van Weerden Poelmanweg 4, 3088 EB Rotterdam,
Tel. +31 (0)10 - 4290333; Fax. +31 (0)10 - 4282324;

Internetpagina: www.harritrading.nl ; e-mail: info@harritrading.nl

Antwerpen: **Bogerd/Martin & Co.**, Oude Leeuwenrui 37, 2000 Antwerpen,
Tel. +32 (0)32134170; Fax. +32 (0)32326167;

Internetpagina: www.martin.be ; e-mail: sales@martin.be

Bremen: **"Seekarte" Kpt. A. Dammeyer**, Korffsdeich 3, D-28217 Bremen,
Tel. +49 (0)4213032780;

Internetpagina: www.seekarte.com e-mail: seekarte@seekarte.de

London: **OneOcean Group Limited**, Unit 4, Voltage Mollison Avenue, Enfield EN3 7XQ
Tel. +44 (0) 1992805200 ; Fax +44 (0) 1992805410 ;

Internetpagina: www.oneocean.com ; e-mail : sales@oneocean.com

B-agenten:

Scheveningen: **Vrolijk Watersport Scheveningen**, Visafslag 1, (Hal 18-20), 2583 DM Den Haag,
Tel: +31 (0) 70 - 4168282, Fax: +31 (0) 70 - 3060497,

internetpagina: www.vrolijk.nl ; e-mail : winkel@vrolijk.nl ;

St Ives: **Imray Laurie Norie & Wilson Ltd**, Wych House, The Broadway, St Ives, Huntingdon,
Cambridgeshire PE17 4BT, Tel. +44 - (0)1480 - 462114; Fax. +44 - (0)1480 - 496109

Internetpagina: www.imray.com ; e-mail: ilnw@imray.com

Bielefeld: **Delius Klasing Verlag GMBH**, Kammerratsheide 30a, Postfach 101671, D-33609
Bielefeld, Tel: +49 (0) 521 - 559000; Fax. +49 (0)521 - 559116;

internetpagina: www.delius-klasing.de ; e-mail: info@delius-klasing.de

Voorwoord

- Overeenkomstig SOLAS-bepalingen en het Scheepvaart Reglement Westerschelde dienen de officieel uitgegeven zeekaarten en boekwerken met Berichten aan Zeevarenden (BaZ) bijgewerkt te worden. Algemene richtlijnen voor het gebruik van BaZ staan beschreven in de jaarlijkse BaZ 3 in weekeditie 1, British Admiralty NP 100 (Mariner's Handbook) en NP 294 (How to keep your Admiralty Charts up-to-date).
- Berichten aan Zeevarenden hebben alleen betrekking op Nederlandse kaarten en hydrografische publicaties. Berichten van toepassing op buitenlands gebied op Nederlandse kaarten worden overgenomen van de hydrografische dienst van het betreffende land. Berichten bevatten algemene mededelingen, correcties op kaarten of boeken, voorlopige (P) of tijdelijke (T) berichten of een overzicht.
- Gegevens die ten grondslag liggen aan berichten worden waar nodig kartografisch gegeneraliseerd. De berichten zijn alleen bedoeld om de publicaties genoemd in het bericht te kunnen corrigeren.
- Posities worden vermeld in het referentiestelsel (geodetisch datum) dat overeenkomt met dat van de betrokken kaart. Het referentiestelsel is altijd op de kaart vermeld. Onjuiste interpretatie van de referentiestelsels kan leiden tot positiefouten van enkele honderden meters.
- Richtingen, peilingen, geleidelijnen en lichtsectoren worden rechtwijzend gegeven, in graden, gerekend vanuit zee.
- Diepten en hoogten worden gegeven in dezelfde eenheid en herleid tot hetzelfde referentievlak als gebruikt in de betrokken kaart.
- Nadruk van de berichten is toegestaan mits volledig, ongewijzigd en met bronvermelding.
- De Chef der Hydrografie verzoekt u dringend vermoede of nieuwe gevaren en onjuistheden in publicaties te melden.

De Chef der Hydrografie

Van Alkemadelaan 786, 2597 BC Den Haag, Corr. Postbus 10000, 1780 CA Den Helder.
tel. +31 (0)70 3162817, internetpagina: www.hydro.nl; e-mail; baz@hydro.nl

Preface

- *In accordance with SOLAS-regulations and the Scheepvaart Reglement Westerschelde official published nautical charts and books have to be kept corrected by means of Notices to Mariners (NL NM). General guidelines for the use of NL NM are described in the annual NL NM 3 in weekly edition 1, British Admiralty NP 100 (The Mariner's Handbook) and NP 294 (How to keep your Admiralty Charts up-to-date).*
- *Netherlands Notices to Mariners are only applicable for Netherlands nautical charts and hydrographic publications. Notices concerning foreign waters on Netherlands charts are adopted from the hydrographic service of that specific country. Notices contain general announcements, corrections for charts or books, preliminary (P) or temporary (T) notices or a summary.*
- *Data on which the notices are based are if necessary cartographically generalized. The notices are meant only to correct the publications that are stated in the notice.*
- *Positions are given in the reference system (geodetic datum) that corresponds with that of the relevant chart. The reference system is always printed on the chart. Incorrect interpretation of the reference system can lead to errors in the position of several hundreds of metres.*
- *Directions, bearings, leading lines and light sectors are true, in degrees, reckoned from seawards.*
- *Depths and heights are given in the same unit and are reduced to the same reference level as used in the relevant chart.*
- *Reprinting of the notices is allowed if complete, unchanged and with acknowledgement.*
- *The Hydrographer of the Netherlands Navy urges you strongly to report suspected or new dangers and errors in publications.*

Hydrographer of the Netherlands Navy

Van Alkemadelaan 786, NL-2597 BC Den Haag, Corr. P.O. Box 10000, NL-1780 CA Den Helder,
tel. +31 (0)70 3162817, Internetpage: www.hydro.nl; e-mail; baz@hydro.nl

Lijst met gebruikte afkortingen in de wekelijkse Berichten aan Zeevarenden.

(P)	Preliminary: voorlopig BaZ
(T)	Temporary: tijdelijk BaZ
BSH	Bundesamt für Seeschifffahrt und Hydrographie (Duitse hydrografische dienst)
CNB	Centraal Nautisch Beheer Noordzeekanaalgebied
ECDIS	Electronic Chart Display and Information System: officieel elektronisch kaartsysteem
ED50	European Datum 1950: horizontale datum waarin posities worden uitgedrukt
ENC	Electronic Navigational Chart: officiële elektronische vectorkaart
GNA	Gemeenschappelijke Nautische Autoriteit (Westerschelde)
GST	Geodatastyrelsen (Deense hydrografische dienst)
HBA	Havenbedrijf Amsterdam
HBR	Havenbedrijf Rotterdam
HOV	Hydrografisch Opname Vaartuig van de Dienst der Hydrografie
HP	Hydrografische Publicatie: boekwerk van de Dienst der Hydrografie
HYD	Dienst der Hydrografie (Nederlandse hydrografische dienst)
IALA	International Association of Lighthouse Authorities
IHO	International Hydrographic Organization
INT	INTERNATIONALE kaart
KW	Kustwacht Nederland
MAS	Maritieme Autoriteit Suriname
NAP	Normaal Amsterdams Peil
NGA	National Geospatial-Intelligence Authority (amerikaanse hydrografische dienst)
NP	Nautical Publication: boekwerk van de UKHO
NtM	Notices to Mariners
PNR	Projectnummer van de Nederlandse Dienst der Hydrografie
pos	Positie
RWS Berna WSW	Rijkswaterstaat Noord-Nederland Waddenzee
RWS CMIJ	Rijkswaterstaat Centrale Meldpost IJsselmeer
RWS DZD	Rijkswaterstaat District Noord Zee en Delta (Zeeuwse wateren m.u.v. Westerschelde)
RWS MD	Rijkswaterstaat Markeringsdienst Zee en Delta
RWS Waterkamer	Rijkswaterstaat Waterdienst Waterkamer
RWS WNZ	Rijkswaterstaat West-Nederland Zuid (Dordrecht)
SHOM	Service Hydrographique et Oceanographique de la Marine (Franse hydrografische dienst)
SodM	Staatstoezicht op de Mijnen
UKHO	United Kingdom Hydrographic Office (Britse hydrografische dienst)
VDH	Verkeersdienst Den Helder
VH	Vlaamse Hydrografie
VHF	Very High Frequency
WGS84	World Geodetic System 1984: Coördinatenreferentiesysteem waarin GPS posities worden uitgedrukt.
WSA Emden	Wasser- und Schifffahrtsamt Emden

List of Abbreviations used in weekly editions of NtM

(P)	<i>Preliminary NtM</i>
(T)	<i>Temporary NtM</i>
BSH	<i>Bundesamt für Seeschifffahrt und Hydrographie (German HO)</i>
CNB	<i>Central Nautic Management North Sea Canal</i>
ECDIS	<i>Electronic Chart Display and Information System (official)</i>
ED50	<i>European Datum 1950: horizontal datum for defining a position</i>
ENC	<i>Electronic Navigational Chart</i>
GNA	<i>Common Nautic Management (Westerschelde)</i>
GST	<i>Geodatastyrelsen (Danish HO)</i>
HBA	<i>Port of Amsterdam</i>
HBR	<i>Port of Rotterdam</i>
HOV	<i>Hydrographic Survey Vessel</i>
HO	<i>Hydrographic Office (national service)</i>
HP	<i>Hydrographic Publication of the dutch HO</i>
HYD	<i>Dutch Hydrographic Office</i>
IALA	<i>International Association of Lighthouse Authorities</i>
IHO	<i>International Hydrographic Organization</i>
INT	<i>INTERNATIONAL chart</i>
KW	<i>Netherlands Coast Guard</i>
MAS	<i>Maritime Authority Suriname</i>
NAP	<i>Normaal Amsterdams Peil, a vertical Dutch chart datum</i>
NGA	<i>National Geospatial-Intelligence Authority (HO of the United States)</i>
NP	<i>Nautical Publication of the UKHO</i>
NtM	<i>Notices to Mariners</i>
PNR	<i>Project number of the Dutch Hydrographic Office</i>
pos	<i>position</i>
RWS	<i>Ministry of Infrastructure and the Environment</i>
RWS Berna WSW	<i>Notices to shipping Waddenzee</i>
RWS CMIJ	<i>Notices to shipping IJsselmeer</i>
RWS DZD	<i>Notices to shipping Zeeuwse wateren (not including Westerschelde)</i>
RWS MD	<i>Service for maintenance of navigational aids</i>
RWS Waterkamer	<i>Waterway information centre</i>
RWS WNZ	<i>Notices to shipping Dordrecht</i>
SHOM	<i>Service Hydrographique et Oceanographique de la Marine (French HO)</i>
SodM	<i>State authority on Mining</i>
UKHO	<i>United Kingdom Hydrographic Office</i>
VDH	<i>Trafficcentre Den Helder</i>
VHF	<i>Very High Frequency</i>
WGS84	<i>World Geodetic System 1984: standard coordinate system for the Earth.</i>
WSA Emden	<i>Wasser- und Schifffahrtsamt Emden</i>

Inhoudsopgave

Kruisverwijzing / <i>Cross reference</i>	5
Algemene berichten / <i>General notices</i>	5
Opgeheven (P) en (T) berichten / <i>Cancelled (P) and (T) notices</i>	6
Berichten Zeekaarten / <i>Notices Nautical charts</i>	7
Berichten 1800 serie kaarten / <i>Notices 1800 series charts</i>	10
Berichten Hydrografische publicaties / <i>Notices Hydrographic publications</i>	10
Meetinstrumenten / <i>Measuring instruments list</i>	11
Actuele (P) en (T) berichten / <i>Current (P) and (T) notices</i>	14
Cumulatieve lijst van BaZ's / <i>Cumulative list of NL NM</i>	21

Kruisverwijzing / *Cross reference*

In de hoofdstukken Zeekaarten, 1800 Serie kaarten en Hydrografische publicaties van dit document zijn de Berichten aan Zeevarenden gerangschikt op BaZ-nummer. Onderstaand overzicht toont deze berichten per kaartnummer en het nummer van de hydrografische publicatie.

In the Nautical charts, 1800 Series charts and Hydrographic publications sections of this document the Notices to Mariners are sorted by NL NM-number. The overview below displays these notices sorted by chart and hydrographic publication number.

Zeekaarten / Nautical Charts

Kaart / Chart	BaZ / NL NM		
1037	*217/21		
110	*216/21		
120	*213/21		
1633	*215/21	*214(P)/21	*217/21

1800 serie kaarten / 1800 series charts

Kaart / Chart	BaZ / NL NM	
1803	*213/21	*218/21

Hydrografische publicaties / Hydrographic publications

Publication	BaZ / NL NM
NIL	

Algemene berichten / General notices

NIL

Opgeheven (P) en (T) berichten / *Cancelled (P) and (T) notices*

1037	1045	*155(P)/21	24 jun 2021, NOORDZEE. TSS TERSCHELLING-GERMAN BIGHT.
110	1473	*385(P)/20	24 jun 2021, NOORDZEEKUST. MAASVLAKTE TOT HZA PLATFORM.
		*103(P)/21	24 jun 2021, NOORDZEE. BORSSELE WINDMOLENPARK.
1460	1461	*137(P)/20	24 jun 2021, NOORDZEE. TSS TERSCHELLING - GERMAN BIGHT.
1633	1417	*137(P)/20	24 jun 2021, NOORDZEE. TSS TERSCHELLING - GERMAN BIGHT.
		*155(P)/21	24 jun 2021, NOORDZEE. TSS TERSCHELLING-GERMAN BIGHT.





Berichten Zeekaarten / Notices Nautical charts

***213/21** WESTERSCHELDE. STOOMBOOTENGAT.

Kaart / Chart	Int. / Int.	Vorig BaZ / Prev. NL NM	Uitgave / Edition	Itemnr. / Itemno.
120	1479	147/21	jan 2021	1
1 Aanbrengen <i>Insert</i>			op / at	51-21,92 N 003-46,31 E
	2₆			

Bron / Source: HYD; PNR 1300-2021-1.







***214(P)/21** NOORDZEE. TSS TERSCHELLING - GERMAN BIGHT.

Kaart / Chart	Int. / Int.		Itemnr. / Itemno.
1633	1417		1, 2
1 Verander <i>Change</i>	Wk 	op / at	53-35,89 N 005-13,16 E
	Wk 		
in / into			
2 Verander <i>Change</i>	Wk 	op / at	53-34,79 N 005-05,82 E
	Wk 		
in / into			

Bron / Source: RWS; PNR 0869-2021-3.

***215/21**

NOORDZEE. TSS TERSCHELLING - GERMAN BIGHT.

Kaart / Chart	Int. / Int.	Vorig BaZ / Prev. NL NM	Uitgave / Edition	Itemnr. / Itemno.
1633	1417	190/21	okt 2018	1, 2, 3
1 Verander Change	Wk 		op / at	53-31,20 N 005-10,09 E
in / into	Wk 			
2 Verander Change	Wk 		op / at	53-31,29 N 005-12,42 E
in / into	Wk 			
3 Verander Change	Wk 		op / at	53-41,00 N 006-04,02 E
in / into	Wk 			

Bron / Source: HOV Zr.Ms.Luymes; PNR 0869-2021-6.

***216/21** **VERSCHEENEN HERNIEUWDE UITGAVE KAART 110**

Kaart / Chart	Int. / Int.	Vorig BaZ / Prev. NL NM	Uitgave / Edition	Itemnr. / Itemno.
110	1473		jun 2021	1

1 Zeekaarten:

Verschenen is de hernieuwde uitgave van
Kaart 110(INT 1473) NORTH SEA. NETHERLANDS. WESTKAPELLE TO STELLENDAM AND
MAASVLAKTE.

Mercator Projectie. Schaal 1 :75 000

Met plannen:

Slijkgat to Stellendam Schaal 1: 50 000

Noordland/Roompotsluis Schaal 1: 40 000

Nieuwe uitgave 24 juni 2021

Hiermee vervalt de vorige uitgave.

Nautical charts:

The following new edition is published

*Chart 110(INT 1473) NORTH SEA. NETHERLANDS. WESTKAPELLE TO STELLENDAM AND
MAASVLAKTE.*

Mercator Projection. Scale1 : 75 000

With plans:

Slijkgat to Stellendam Scale 1: 50 000

Noordland/Roompotsluis Scale 1: 40 000

New Edition 24 June 2021

With the publication of this chart the previous edition is withdrawn.

Bron / Source: HYD; PNR 1407-2021-2.

***217/21** **NOORDZEE. TSS TERSCHELLING - GERMAN BIGHT.**

Kaart / Chart	Int. / Int.	Vorig BaZ / Prev. NL NM	Uitgave / Edition	Itemnr. / Itemno.
1037	1045	190/21	May 2018	1
1633	1417	215/21	okt 2018	1

1 Aanbrengen **Well** op / at 53-46,03 N 006-17,61 E
Insert



Bron / Source: KW; PNR 1179-2021-2.

Berichten 1800 serie kaarten / Notices 1800 series charts

*213/21 WESTERSCHELDE. STOOMBOOTENGAT.


Kaart / Chart	Int. / Int.	Vorig BaZ / Prev. NL NM	Uitgave / Edition	Itemnr. / Itemno.
1803.3	n.a.	147/21	jan 2021	1
1 Aanbrengen Insert			op / at	51-21,92 N 003-46,31 E

2₆

Bron / Source: HYD; PNR 1300-2021-1.

*218/21 WESTERSCHELDE. SPIJKERPLAAT.

Kaart / Chart	Int. / Int.	Vorig BaZ / Prev. NL NM	Uitgave / Edition	Itemnr. / Itemno.
1803.2	n.a.	213/21	jan 2021	1
1 Aanbrengen Insert			op / at	51-25,42 N 003-39,83 E

 Iso.4s
SS 8

Bron / Source: RWS email; PNR 1359-2021-1.

Berichten Hydrografische publicaties / Notices Hydrographic publications

NIL

Meetinstrumenten / Measuring instruments list

Overzicht van tijdelijke meetinstrumenten in het Nederlands zeegebied, binnenwateren en aangrenzend buitenlands gebied. Scheepvaart wordt verzocht niet te vissen noch te ankeren in de nabijheid van deze posities en op ruime afstand te passeren. Alleen de meest grootschalige kaart wordt genoemd.

Meetinstrumenten zonder markering worden als "unmarked" in de kolom "Licht/Light" aangeduid.

Summary of temporary measuring instruments in the Netherlands sea area, inland waters and adjacent foreign waters. Shipping is requested not to fish nor anchor near these positions and to give a wide berth. Please note that only the largest scale chart is quoted. Measuring instruments without markings are indicated as "unmarked" in the "Licht/Light" column.

N Nieuw / *New*

V Verwijderd / *Deleted*

G Gewijzigd / *Changed*

Naam <i>Name</i>	Vaarwater <i>Waters</i>	Licht <i>Light</i>	Positie <i>Position</i>		Kaart <i>Chart</i>	1800 Serie <i>1800 Series</i>
aKust34	De Panne		51-13,23 N	002-52,17 E		1801.2
DM 1	De Panne	Q	51-13,82 N	002-52,91 E		1801.2
aKust201	Kleine Rede	Fl.Y.5s	51-14,84 N	002-55,46 E	1035	1801.2, 1801.3
aKust202	Kleine Rede	Fl.Y.5s	51-14,88 N	002-55,71 E	1035	1801.2, 1801.3
HD25	Noord van Knokke-Heist	Fl.Y.5s	51-21,35 N	003-16,98 E		1801.3
HD26	Noord van Knokke-Heist	Fl.Y.5s	51-22,15 N	003-19,51 E		1801.3
aKust12	Noordoost van Oostende		51-24,09 N	003-18,16 E		1801.3
Meet-NW	Overloop van Hansweert	Fl(5)Y.20s	51-26,51 N	003-58,62 E	120	1803.3
Meet-ZO	Overloop van Hansweert	Fl(5)Y.20s	51-26,68 N	003-59,65 E	120A	1803.3A
Meet-NO	Overloop van Hansweert	unlit	51-26,76 N	003-59,45 E	120A	1803.3A
ZS 5	Pietermanskreek	FL.Y.4s	51-28,04 N	004-08,90 E		1805.7
	Platte Bank	unlit	51-30,38 N	004-06,35 E		1805.7
BOSKALI S 2	Oosterschelde	Fl(5)Y.20s	51-31,17 N	004-01,18 E	110	1805.5, 1805.10
WW_MP 1	Oosterschelde		51-31,94 N	003-57,04 E		1805.5
WW_MP 2	Oosterschelde		51-32,02 N	003-57,05 E		1805.5
	Slikken va den Dortsman	unlit	51-32,04 N	004-02,86 E		1805.5, 1805.7
Roompot ZS 1	Roompot	Fl.Y.5s	51-37,37 N	003-46,15 E		1805.10
Roompot ZS 2	Roompot	Fl.Y.5s	51-38,31 N	003-47,94 E		1805.10
BOSKALI S 1	Hammen	Fl(5)Y.20s	51-38,39 N	003-53,22 E	110	1805.5, 1805.10
Roompot ZS Ref	Roompot	Fl.Y.5s	51-38,50 N	003-45,90 E		1805.10
Waverider	Borssele Pass	Fl(5)Y.20s	51-42,30 N	003-04,90 E	110	
	Lodewijkbank	Fl(5)Y.20s	51-42,41 N	003-02,08 E	110	
MEET 3	Haringvliet	Fl(4)Y.15s	51-49,60 N	004-03,00 E		1807.6
MEET 2	Haringvliet	Fl(3)Y.10s	51-49,90 N	004-02,50 E		1801.6
	Goeree	unlit	51-55,70 N	003-39,80 E	122	1801.6
Meet-A	Markerwadden	unlit	52-34,03 N	005-23,10 E		1810.9
Meet-B	Markerwadden	unlit	52-34,34 N	005-22,57 E		1810.9
Meet-C	Markerwadden	unlit	52-34,64 N	005-22,26 E		1810.9
FL-71	Markerwadden	Fl(5)Y.20s	52-34,78 N	005-24,73 E		1810.9
	Vaarwater naar Den Oever	Fl(5)Y.20s	52-57,21 N	005-01,09 E		1811.3

Naam Name	Vaarwater Waters	Licht Light	Positie Position		Kaart Chart	1800 Serie 1800 Series
	Vaarwater langs de afsluitdijk	FI(5)Y.20s	53-00,63 N	005-09,82 E		1811.3
LEV-BZD-IJS	Breezanddijk	FI(5)Y.20s	53-00,90 N	005-14,72 E		1810.4
	Noordzee	FI(5)Y.20s	53-06,99 N	002-11,89 E	1035	
	Ems	FI.Y.5s	53-11,55 N	007-24,44 E		1812.8B
Wpm 05	Ballastplaat	unlit	53-11,67 N	005-21,93 E	1457	1811.4, 1811.5A, 1811.6
Wpm 04	Ballastplaat	unlit	53-12,28 N	005-21,95 E	1457	1811.4, 1811.6
Wpm 06	Ballastplaat	unlit	53-12,30 N	005-23,80 E	1457	1811.4, 1811.6
Wpm 02	Ballastplaat	unlit	53-12,83 N	005-21,22 E	1457	1811.4
Wpm 01	Ballastplaat	unlit	53-13,84 N	005-24,20 E	1457	1811.4, 1811.6
	Ems	FI.Y.5s	53-14,19 N	007-23,81 E		1812.8
	Unterems	unlit	53-19,21 N	007-18,54 E	1555	1812.8
	Unterems	unlit	53-19,21 N	007-18,26 E	1555	1812.8
	Unterems	unlit	53-19,22 N	007-18,70 E	1555	1812.8
	Veerbootroute Ameland	unlit	53-23,93 N	005-53,02 E		1812.2
	Veerbootroute Ameland	unlit	53-24,03 N	005-48,58 E		1812.2
Meet-VHG	Vierhuizergat	unlit	53-24,87 N	006-15,73 E		1812.3
	OSTEREMS. DOEKEGAT	FI.Y.4s	53-25,95 N	006-55,59 E	1555	1812.7
AZB 31	Westgat Ameland	FI(5)Y.20s	53-26,95 N	005-35,41 E		1811.6
AZB 22	Bornrif	FI(5)Y.20s	53-28,97 N	005-37,40 E	1458	1811.6
	OSTEREMS DOEKEGAT	FI.Y.4s	53-29,57 N	006-50,57 E	1460	1812.6
RZGN1	Randzelgat	FI(5)Y.20s	53-34,22 N	006-37,95 E	1460	1812.6, 1812.9,
OEMS-N	Osterems	FI.Y.5s	53-37,02 N	006-48,43 E		1812.6
WEO 1	Westereems	Iso.Y.2s	53-37,22 N	006-31,33 E	1460	1812.9, 1812.10
WEW1	Westereems	FI(5)Y.20s	53-37,26 N	006-22,12 E	1460	1812.9
BRKN 1	Randzelgat	FI(5)Y.20s	53-44,25 N	006-37,58 E	1633	1812.10
	Noordzee. Duitse bocht	FI(5)Y.20s	53-47,33 N	007-28,33 E	1037	
S11	German Bight	FI(5)Y.20s	54-23,19 N	007-37,40 E	1037	
4x	Noordzee. Duitse Cardinale Bocht	Cardinale verlichting rondom positie	54-30,75 N	005-49,40 E	1037	
S12	German Bight	FI(5)Y.20s	54-35,38 N	007-43,28 E	1037	
	Elbow Spit	FI(2)Y.5s	55-01,41 N	003-41,11 E	1037	
Mess-G	Noordzee. Duitse Bocht.	FI(5)Y.20s	55-05,46 N	005-03,89 E	1037	
Mess-G	Noordzee. Duitse Bocht.	FI(5)Y.20s	55-07,34 N	005-00,28 E	1037	
Mess-G	Noordzee. Duitse Bocht.	FI(5)Y.20s	55-09,21 N	004-56,71 E	1037	
Mess-G	Noordzee. Duitse Bocht.	FI(5)Y.20s	55-11,08 N	004-53,13 E	1037	
Mess-G	Noordzee. Duitse Bocht.	FI(5)Y.20s	55-12,24 N	004-44,01 E	1037	
Mess-G	Noordzee. Duitse Bocht.	FI(5)Y.20s	55-14,59 N	004-46,43 E	1037	
Mess-G	Noordzee. Duitse Bocht.	FI(5)Y.20s	55-14,97 N	004-51,08 E	1037	
Mess-G	Noordzee. Duitse Bocht.	FI(5)Y.20s	55-17,65 N	004-42,79 E	1037	
	Regnar Oil Field	FI(5)Y.20s	55-18,34 N	005-22,74 E	1037	
Mess-G	Noordzee. Duitse Bocht.	FI(5)Y.20s	55-19,87 N	004-40,11 E	1037	
Mess-G	Noordzee. Duitse Bocht.	FI(5)Y.20s	55-22,14 N	004-37,55 E	1037	
Mess-G	Noordzee. Duitse Bocht.	FI(5)Y.20s	55-24,27 N	004-34,63 E	1037	

	Naam Name	Vaarwater Waters	Licht Light	Positie Position		Kaart Chart	1800 Serie 1800 Series
		Regnar Oil Field	Fl(5)Y.20s	55-26,34 N	005-30,37 E	1037	
V		Noordzee	unmarked	55-27,94 N	005-07,47 E	1037	
V		Noordzee	unmarked	55-32,54 N	005-02,44 E	1037	
V		Noordzee	unmarked	55-33,84 N	005-00,73 E	1037	
V		Noordzee	unmarked	55-35,13 N	004-59,01 E	1037	
V		Noordzee	unmarked	55-36,42 N	004-57,29 E	1037	
		Horns Rev	Fl(5)Y.20s	55-36,70 N	007-31,75 E	1037	
V		Noordzee	unmarked	55-37,71 N	004-55,56 E	1037	
V		Noordzee	unmarked	55-39,00 N	004-53,84 E	1037	
V		Noordzee	unmarked	55-41,81 N	004-49,37 E	1037	
V		Noordzee	unmarked	55-42,52 N	004-48,64 E	1037	
V		Noordzee	unmarked	55-42,88 N	004-48,26 E	1037	

Actuele (P) en (T) berichten / *Current (P) and (T) notices*

Kaart / Chart	Int.	BaZ / NL NM	Beschrijving / Description		
1014	1043	*240(P)/19	NOORDZEE. CLEAVER BANK. Schrappen platform / Delete rig		
		319(P)/19	ENGELAND. NEWCASTLE UPON-TYNE TOT NYMINDEGAB. Kabellegwerkzaamheden / Cable laying operations		
		36(P)/20	NOORDZEE. DUITSLAND. Aanleg kabel / Cable laying operations		
		49(P)/20	ENGELAND. SILVER PIT. TRITON KNOLL. Windmolenpark / Wind farm		
		329(T)/20	NOORDZEE. ENGELAND. GRIMSBY. R. HUMBER. Schrappen racon / Remove racon		
		330(T)/20	NOORDZEE. ENGELAND. CALIFORNIA. Aanbrengen platform / Insert rig		
		*388(T)/20	NOORDZEE. TSS TERSCHELLING - GERMAN BIGHT. Waarschuwing / Warning		
		84(P)/21	NOORDZEE. DENEMARKEN. ENGELAND. Aanbrengen/Insert kabel		
		1035	1046	*144(P)/19	NOORDZEE. ENGELAND. THAMES FIELD. Ontmantelingswerkzaamheden/Decommissioning
				*240(P)/19	NOORDZEE. CLEAVER BANK. Schrappen platform / Delete rig
61(P)/20	NOORDZEE. TEN ZUIDEN VAN IJ-GEUL. Werkzaamheden / Works in progress				
*308(P)/20	NOORDZEE. TEN ZUIDEN VAN WINDPARK LUCHTERDUINEN. Aanbrengen platform / Insert offshore installation				
*363(T)/20	NOORDZEE. DUITSE BOCHT. Aanbrengen/Insert offshore platform				
*385(P)/20	NOORDZEEKUST. MAASVLAKTE TOT HZA PLATFORM. Aanbrengen/Insert cable				
*388(T)/20	NOORDZEE. TSS TERSCHELLING - GERMAN BIGHT. Waarschuwing / Warning				
53(T)/21	NOORDZEE. NOORDHINDER. WINDMOLENPARK MERMAID. Aanbrengen/Insert restricted area				
81(T)/21	NOORDZEE. SEASTAR WINDFARM. Aanbrengen/Insert verboden gebied				
84(P)/21	NOORDZEE. DENEMARKEN. ENGELAND. Aanbrengen/Insert kabel				
146(T)/21	NOORDZEE. ENGELAND. WAVENEY FIELD. LANCELOT FIELD. Aanbrengen/Insert platform				
188(P)/21	NOORDZEE. ENGELAND. WAVENEY FIELD. LANCELOT FIELD. Aanbrengen/Insert platform				
198(T)/21	NOORDZEE. Aanbrengen/Insert platform				
1037	1045	*240(P)/19	NOORDZEE. CLEAVER BANK. Schrappen platform / Delete rig		
		319(P)/19	ENGELAND. NEWCASTLE UPON-TYNE TOT NYMINDEGAB. Kabellegwerkzaamheden / Cable laying operations		
		36(P)/20	NOORDZEE. DUITSLAND. Aanleg kabel / Cable laying operations		
		*84(T)/20	NOORDZEE. DAGMAR OIL FIELD. Licht gedoofd / Light extinguished		
		*285(T)/20	NOORDZEE. TYRA GAS FIELD. Verboden gebied / prohibited area		
		*388(T)/20	NOORDZEE. TSS TERSCHELLING - GERMAN		

Kaart / Chart	Int.	BaZ / NL NM	Beschrijving / Description
			BIGHT. Waarschuwing / Warning
		21(P)/21	NOORDZEE. DENEMARKEN. Aanbrengen/Insert onderwaterkabel
		70(P)/21	NOORDZEE. DENEMARKEN. Aanbrengen/Insert pipe line
		84(P)/21	NOORDZEE. DENEMARKEN. ENGELAND. Aanbrengen/Insert kabel
		182(T)/21	DUITSE BOCHT. WINDFARM NORDSEE OST. Aanbrengen/Insert mine
110	1473	*157(P)/20	NOORDZEE. Wrakdieptesgewijzigd / Wreck depths changed.
		*74(T)/21	NOORDZEE. BOLLEN VAN GOEREE. SLIJKGAT. Aanbrengen/Insert boei
114	1476	*302(T)/20	WESTERSCHELDE. TERNEUZEN. Aanleg nieuwe sluis / Construction works new lock
		*315(T)/20	CANAL GENT-TERNEUZEN. TERNEUZEN. GOESE KADE. Ligplaatsaanduiding/Designation of Berth
		*112(T)/21	WESTERSCHELDE. TERNEUZEN. Schrappen & aanbrengen boei/Delete & insert buoy
		*128(T)/21	KANAAL GENT-TERNEUZEN. TERNEUZEN. WESTBUITENHAVEN. Aanbrengen/Insert werkgebied
116	1477	*06(T)/21	AANLOOP WESTERSCHELDE. BANKJE VAN ZOUTELANDE. Aanbrengen verboden gebied/Insert restricted area
		*212(T)/21	WESTERSCHELDE. ZOUTELANDE. Aanbrengen boei / insert buoy
120	1479	*302(T)/20	WESTERSCHELDE. TERNEUZEN. Aanleg nieuwe sluis / Construction works new lock
		*112(T)/21	WESTERSCHELDE. TERNEUZEN. Schrappen & aanbrengen boei/Delete & insert buoy
		*128(T)/21	KANAAL GENT-TERNEUZEN. TERNEUZEN. WESTBUITENHAVEN. Aanbrengen/Insert werkgebied
122	1472	61(P)/20	NOORDZEE. TEN ZUIDEN VAN IJ-GEUL. Werkzaamheden / Works in progress
		*157(P)/20	NOORDZEE. Wrakdieptesgewijzigd / Wreck depths changed.
		*164(T)/20	NOORDZEE. TEN ZUIDEN VAN WINDPARK LUCHTERDUINEN. Aanbrengen obstructie/insert obstruction
		*385(P)/20	NOORDZEEKUST. MAASVLAKTE TOT HZA PLATFORM. Aanbrengen/Insert cable
124	1471	*372(T)/20	AMSTERDAM. HET IJ. Verboden gebied / prohibited area
		*96(T)/21	HET IJ. AMSTERDAM CENTRAAL STATION. Aanbrengen/Insert restricted area
		*140(T)/21	NOORDZEEKANAAL. BUITENZIJDEN ZEESLUIS IJMUIDEN. Aanbrengen/Insert werkbetonning
		*168(T)/21	NOORDZEEKANAAL. ZIJKANAAL C. Aanbrengen werkgebied/Insert prohibited area
125	1422	61(P)/20	NOORDZEE. TEN ZUIDEN VAN IJ-GEUL. Werkzaamheden / Works in progress
		*202(T)/21	NOORDZEE. DW ROUTES TSS MAAS. AANLOOP IJMUIDEN. Aanbrengen/Insert buoy
126	1468	40(T)/15	NOORDZEE. DEN HELDER. Artillery oefeningen; Artillery exercises.
		*37(P)/20	NOORDZEE. WADDENZEE. VLIHORS.

Kaart / Chart	Int.	BaZ / NL NM	Beschrijving / Description
130	1423	61(P)/20	Oefengebied / Exercise area NOORDZEE. TEN ZUIDEN VAN IJ-GEUL.
		*307(T)/20	Werkzaamheden / Works in progress NOORDZEE. TEN ZUIDEN VAN WINDPARK LUCHTERDUINEN. Aanbrengen obstructie / Insert obstruction
		*308(P)/20	NOORDZEE. TEN ZUIDEN VAN WINDPARK LUCHTERDUINEN. Aanbrengen platform / Insert offshore installation
		*385(P)/20	NOORDZEEKUST. MAASVLAKTE TOT HZA PLATFORM. Aanbrengen/Insert cable
		*202(T)/21	NOORDZEE. DW ROUTES TSS MAAS. AANLOOP IJMUIDEN. Aanbrengen/Insert buoy
1457	1464	*95(T)/19	WADDENZEE. HARLINGEN. Werkzaamheden / Works in progress
		*360(T)/19	NOORDZEE. TSS TERSCHELLING - GERMAN BIGHT. Kleine obstructies / Small obstructions
		*37(P)/20	NOORDZEE. WADDENZEE. VLIEHORS. Oefengebied / Exercise area
		*116(T)/20	WADDENZEE. HARLINGEN. VOORHAVEN. Wijzig licht / change light
		*162(T)/20	WADDENZEE. VAARGEUL LANGS POLLENDAM. Obstakel / Obstruction
		*353(T)/20	NOORDZEE. AANLOOP HARLINGEN. Aanbrengen/Insert dolphin
		*360(T)/19	NOORDZEE. TSS TERSCHELLING - GERMAN BIGHT. Kleine obstructies / Small obstructions
1458		*297(P)/20	WADDENZEE. WIERUMER GRONDEN. Onderwaterkabel / Submarine cable
		*360(T)/19	NOORDZEE. TSS TERSCHELLING - GERMAN BIGHT. Kleine obstructies / Small obstructions
1460	1461	*157(P)/20	NOORDZEE. Wrakdieptesgewijzigd / Wreck depths changed.
		*185(T)/21	WADDENZEE. BORKUM. Verondieping / Shoals
1546	1470	*109(T)/21	ZEEGAT VAN TEXEL. MARSDIEP. Aanbrengen vuile grond/Insert foul ground
		*150(T)/21	NOORDZEE. TEXEL. MOLENGAT. Betonning gewijzigd / Changed buoyage
1630	1416	*375(P)/19	NOORDZEE. BORSSELE WINDMOLENPARK. Verboden gebied / Prohibited area
		61(P)/20	NOORDZEE. TEN ZUIDEN VAN IJ-GEUL. Werkzaamheden / Works in progress
		*157(P)/20	NOORDZEE. Wrakdieptesgewijzigd / Wreck depths changed.
		*308(P)/20	NOORDZEE. TEN ZUIDEN VAN WINDPARK LUCHTERDUINEN. Aanbrengen platform / Insert offshore installation
		*385(P)/20	NOORDZEEKUST. MAASVLAKTE TOT HZA PLATFORM. Aanbrengen/Insert cable
		53(T)/21	NOORDZEE. NOORDHINDER. WINDMOLENPARK MERMAID. Aanbrengen/Insert restricted area
		81(T)/21	NOORDZEE. SEASTAR WINDFARM. Aanbrengen/Insert verboden gebied
*103(P)/21	NOORDZEE. BORSSELE WINDMOLENPARK. Windmolenpark / windfarm		
1631	1418	*37(P)/20	NOORDZEE. WADDENZEE. VLIEHORS. Oefengebied / Exercise area
		61(P)/20	NOORDZEE. TEN ZUIDEN VAN IJ-GEUL.

Kaart / Chart	Int.	BaZ / NL NM	Beschrijving / Description
			Werkzaamheden / Works in progress
		*308(P)/20	NOORDZEE. TEN ZUIDEN VAN WINDPARK LUCHTERDUINEN. Aanbrengen platform / Insert offshore installation
		*345(T)/20	TSS TERSCHELLING. GERMAN BIGHT. Waarschuwing/Warning
		*385(P)/20	NOORDZEEKUST. MAASVLAKTE TOT HZA PLATFORM. Aanbrengen/Insert cable
1632	1420	*121(P)/17	NOORDZEE. TSS WEST FRIESLAND. Pijpleiding werkzaamheden / Pipeline operations
		*240(P)/19	NOORDZEE. CLEAVER BANK. Schrappen platform / Delete rig
		*360(T)/19	NOORDZEE. TSS TERSCHELLING - GERMAN BIGHT. Kleine obstructies / Small obstructions
		*37(P)/20	NOORDZEE. WADDENZEE. VLIEHORS. Oefengebied / Exercise area
		*345(T)/20	TSS TERSCHELLING. GERMAN BIGHT. Waarschuwing/Warning
1633	1417	*360(T)/19	NOORDZEE. TSS TERSCHELLING - GERMAN BIGHT. Kleine obstructies / Small obstructions
		*37(P)/20	NOORDZEE. WADDENZEE. VLIEHORS. Oefengebied / Exercise area
		*157(P)/20	NOORDZEE. Wrakdieptesgewijzigd / Wreck depths changed.
		*345(T)/20	TSS TERSCHELLING. GERMAN BIGHT. Waarschuwing/Warning
		*214(P)/21	NOORDZEE. TSS TERSCHELLING - GERMAN BIGHT. Aanbrengen/Insert obstructions
2017		338(T)/13	GUYANA. DEMERARA RIVER. Licht gedoofd / Light obscured
		79(P)/20	ATLANTISCHE OCEAAN. DEMERARA RIVER. Kabellegwerkzaamheden/Cable laying operations
		19(T)/21	ATLANTISCHE OCEAAN. MONDING SURINAME RIVIER. Wijzigen Aanbrengen/Change Insert light
		89(T)/21	ATLANTISCHE OCEAAN. SURINAME. Aanbrengen platform / Insert rig
		*144(T)/21	ATLANTISCHE OCEAAN. SURINAME. Aanbrengen/Insert yellow buoy
		*207(T)/21	ATLANTISCHE OCEAAN. SURINAME. Aanbrengen platform / insert rig
2020		140(T)/18	WEST INDIES. SOMBRERO PASSAGE. Schrappen licht / Delete light
2023		*286(T)/20	CARAIBISCHE ZEE. CURACAO. KAAP ST. MARIE. Schrappen licht / delete light
207	1465	*319(T)/18	ROTTERDAM. SCHEUR. Verboden gebied / prohibited area
		39(T)/19	ROTTERDAM. SCHEUR. Verboden gebied / Prohibited area
		*385(P)/20	NOORDZEEKUST. MAASVLAKTE TOT HZA PLATFORM. Aanbrengen/Insert cable
2110		329(P)/17	CARIBBEAN SEA. ANGUILLA. Verondiepingen/Shoals
		333(T)/17	ST BARTHELEMY. GUSTAVIA. Onbetrouwbaar licht/Unreliable light
		*232(T)/20	CARIBISCHE ZEE. TEN NOORDEN VAN SABA. Aanbrengen dieptecijfer / insert depth
		138(T)/21	CARIBISCHE ZEE. ST-BARTHELEMY. Aanbrengen/Insert gevaarlijk wrak
2213		*286(T)/20	CARAIBISCHE ZEE. CURACAO. KAAP ST.

Kaart / Chart	Int.	BaZ / NL NM	Beschrijving / Description
2716		*294(T)/17	MARIE. Schrappen licht / delete light SINT MAARTEN. PHILIPSBURG. SIMPSON BAY. OYSTERPOND Schade orkaan Irma/damage hurricane Irma
		130(T)/21	CARIBISCHE ZEE. ST MAARTEN. Aanbrengen/Insert wrak
1801		40(T)/15	NOORDZEE. DEN HELDER. Artillery oefeningen; Artillery exercises.
		61(P)/20	NOORDZEE. TEN ZUIDEN VAN IJ-GEUL. Werkzaamheden / Works in progress
		136(T)/20	BELGIE. NIEUWPOORT. Verondiepingen / Shoals
		*157(P)/20	NOORDZEE. Wrakdieptesgewijzigd / Wreck depths changed.
		*307(T)/20	NOORDZEE. TEN ZUIDEN VAN WINDPARK LUCHTERDUINEN. Aanbrengen obstructie / Insert obstruction
		*385(P)/20	NOORDZEEKUST. MAASVLAKTE TOT HZA PLATFORM. Aanbrengen/Insert cable
		05(T)/21	NOORDZEEKUST. BLANKENBERGE. Schrappen licht/Delete light
		*74(T)/21	NOORDZEE. BOLLEN VAN GOEREE. SLIJKGAT. Aanbrengen/Insert boei
		99(T)/21	BELGIE. OOSTENDE. STROOMBANK. Aanbrengen/Insert N-kardinaal
		*109(T)/21	ZEEGAT VAN TEXEL. MARSDIEP. Aanbrengen vuile grond/Insert foul ground
		122(T)/21	NOORDZEE. DE PANNE. OOSTENDE. Aanbrengen/Insert recreational buoys
		127(T)/21	NOORDZEE. BLANKENBERGE. Aanbrengen/Insert 3x yellow buoy
		*135(T)/21	NOORDZEE. BELGIE. NIEUWPOORT. Aanbrengen/Insert buoy
		*140(T)/21	NOORDZEEKANAAL. BUITENZIJDEN ZEESLUIS IJMUIDEN. Aanbrengen/Insert werkbetonning
		160(T)/21	BELGIE. OOSTENDE. ZEEBRUGGE. Wijzig betonning / change buoyage
		*161(T)/21	NOORDZEE. TEXEL. MOLENGAT. Wijzig betonning / change buoys
		*202(T)/21	NOORDZEE. DW ROUTES TSS MAAS. AANLOOP IJMUIDEN. Aanbrengen/Insert buoy
		*212(T)/21	WESTERSCHELDE. ZOUTELANDE. Aanbrengen boei / insert buoy
1803		*302(T)/20	WESTERSCHELDE. TERNEUZEN. Aanleg nieuwe sluis / Construction works new lock
		*315(T)/20	CANAL GENT-TERNEUZEN. TERNEUZEN. GOESE KADE. Ligplaatsaanduiding/Designation of Berth
		*06(T)/21	AANLOOP WESTERSCHELDE. BANKJE VAN ZOUTELANDE. Aanbrengen verboden gebied/Insert restricted area
		*56(T)/21	WESTERSCHELDE. KETELPLAAT. V CAUWELAERTSLUIS. Aanbrengen boei / insert buoy
		59(T)/21	WESTERSCHELDE. FORT ST FILIPS. Aanbrengen/Insert buoys 4x
		*112(T)/21	WESTERSCHELDE. TERNEUZEN. Schrappen & aanbrengen boei/Delete & insert buoy
		*128(T)/21	KANAAL GENT-TERNEUZEN. TERNEUZEN. WESTBUITENHAVEN. Aanbrengen/Insert

Kaart / Chart	Int.	BaZ / NL NM	Beschrijving / Description
			werkgebied
		148(T)/21	ANTWERPEN HAVEN. SLUIZEN BUITEN DIENST. Waarschuwing/Warning locks out of order
		*176(T)/21	BELGIE. SCHELDE-RIJNVERBINDING. SCHELDE-RIJNKANAAL Schrappen bakken / delete beacon
		*212(T)/21	WESTERSCHELDE. ZOUTELANDE. Aanbrengen boei / insert buoy
1805		*143(T)/20	VEERSE MEER. OOSTWATERING. Aanbrengen boei / insert buoy
		*335(T)/20	OOSTERSCHELDE. LODIJKSCHE GAT. Aanbrengen gele boei/Insert yellow buoy
		*33(T)/21	VEERSE MEER. VEERE. Aanbrengen boei/Insert buoy
1807		*294(P)/19	HARINGVLIET. KORENDIJKSE GEUL. MIDDELHARNIS. Aanbrengen natuurgebied / insert nature reserve
		*336(T)/19	HARINGVLIET. DELTAGEUL. Aanbrengen ponton / insert pontoon
1810		*324(T)/19	MARKERMEER. HOORNSCHE HOP. HOORN. Verboden gebied/ Prohibited area
		*431(T)/19	MARKERMEER. HOORNSCHE HOP. HOORN. Aanbrengen boeien / insert buoys
		*150(T)/20	IJSSELMEER. HINDELOOPEN. Verondieping / Shoal
		*193(T)/20	IJSSELMEER. KORNWERDERZAND. Verboden gebied / restricted area
		*245(T)/20	MARKERMEER. PAMPUS. HOORNSCHE HOP. Aanbrengen betonning / insert buoyage
		*269(T)/20	IJSSELMEER. BREEZANDDIJK. Werkgebied / Works in progress
		*290(T)/20	MARKERMEER. PAMPUS. Verboden gebied / prohibited area
		*371(T)/20	IJSSELMEER. KORNWERDERZAND. Schrappen boeien / delete buoys
		*372(T)/20	AMSTERDAM. HET IJ. Verboden gebied / prohibited area
		*26(T)/21	MARKERMEER. UITDAM. Betonde vaargeul / buoyed channel
		*96(T)/21	HET IJ. AMSTERDAM CENTRAAL STATION. Aanbrengen/Insert restricted area
		*168(T)/21	NOORDZEEKANAAL. ZIJKANAAL C. Aanbrengen werkgebied/Insert prohibited area
		*174(T)/21	IJSSELMEER. LEMMER. LEMSTERGEUL. Waarschuwing/Warning verondieping
1811		40(T)/15	NOORDZEE. DEN HELDER. Artillery oefeningen; Artillery exercises.
		*95(T)/19	WADDENZEE. HARLINGEN. Werkzaamheden / Works in progress
		*360(T)/19	NOORDZEE. TSS TERSCHELLING - GERMAN BIGHT. Kleine obstructies / Small obstructions
		*436(T)/19	WADDENZEE. VLIESTROOM. WAARDGRONDEN. Aanbrengen obstructie / Insert obstruction
		*297(P)/20	WADDENZEE. WIERUMER GRONDEN. Onderwaterkabel / Submarine cable
		*109(T)/21	ZEEGAT VAN TEXEL. MARSDIEP. Aanbrengen vuile grond/Insert foul ground
		*150(T)/21	NOORDZEE. TEXEL. MOLENGAT. Betonning gewijzigd / Changed buoyage

Kaart / Chart	Int.	BaZ / NL NM	Beschrijving / Description
1812		*157(T)/21	WADDENZEE. RICHEL. FRANSCHÉ GAATJE. Aanbrengen/Insert light vessel
		*183(T)/19	WADDENZEE. AMELAND. VEERBOOTROUTE. Aanbrengen obstructie / insert obstruction
		*223(T)/19	WADDENZEE. OSTEREMS. West kardinaal uitgelegd / West cardinal placed
		*360(T)/19	NOORDZEE. TSS TERSCHELLING - GERMAN BIGHT. Kleine obstructies / Small obstructions
		*157(P)/20	NOORDZEE. Wrakdieptesgewijzigd / Wreck depths changed.
		*297(P)/20	WADDENZEE. WIERUMER GRONDEN. Onderwaterkabel / Submarine cable
		*310(T)/20	WADDENZEE. AMELAND. NOORDERSPRUIT. Aanbrengen boeien / insert buoys.
		*115(T)/21	WADDENZEE. MARNEWAARD. LUTJEWAD. Waarschuwing/warning schietoefeningen
		*181(P)/21	LAUWERSMEER. DOKKUMERDIEP. Betonning gewijzigd / changed buoyance
		*185(T)/21	WADDENZEE. BORKUM. Verondieping / Shoals
	*189(P)/21	LAUWERSMEER. ZOUTKAMPERRIL. Waarschuwing/Warning	

Cumulatieve lijst van BaZ's / Cumulative list of NL NM

Overzicht van berichten die van toepassing zijn op de kaarten sinds de laatste uitgave van de nieuwe kaart of de hernieuwde uitgave. Tijdelijke en voorlopige berichten zijn niet opgenomen in deze lijst.

N.B. Berichten ouder dan 1990 zijn niet in deze lijst opgenomen.

List of notices which affect the charts since the last new chart or new edition is published.

Temporary and Preliminary notices are not included in this list.

N.B. Notices before 1990 are not included in this list.

Kaart / Chart	Editie / Edition	BaZ / NL NM						
1014	jun 2017	*177/17	*185/17	235/17	*83/18	91/18		
		127/18	247/18	374/18	*408/18	47/19		
		*58/19	68/19	90/19	*93/19	*218/19		
		*269/19	*326/19	373/19	382/19	*402/19		
		*422/19	*35/20	66/20	*83/20	87/20		
		88/20	91/20	94/20	*95/20	104/20		
		112/20	118/20	131/20	*149/20	*165/20		
		175/20	180/20	208/20	*210/20	256/20		
		257/20	264/20	337/20	*349/20	*358/20		
		365/20	*373/20	*391/20	04/21	20/21		
		97/21	101/21	*104/21	*173/21			
		1035	apr 2017	*135/17	*150/17	159/17	*176/17	*181/17
				*185/17	245/17	251/17	376/17	*41/18
				*52/18	*83/18	*109/18	125/18	133/18
148/18	*186/18			232/18	247/18	257/18		
*271/18	*304/18			*309/18	316/18	334/18		
*344/18	349/18			370/18	379/18	*408/18		
*426/18	47/19			*58/19	59/19	62/19		
66/19	90/19			*93/19	107/19	112/19		
*117/19	157/19			181/19	196/19	*218/19		
254/19	*271/19			291/19	*326/19	363/19		
*364/19	*369/19			379/19	382/19	384/19		
*402/19	40/20			44/20	66/20	87/20		
94/20	104/20			118/20	*132/20	*149/20		
*165/20	175/20			180/20	197/20	*210/20		
*239/20	255/20			257/20	259/20	264/20		
265/20	*276/20			280/20	337/20	*349/20		
357/20	*358/20			*373/20	04/21	71/21		
97/21	*104/21			*173/21	*180/21	184/21		
1037	May 2018	*168/18	*177/18	*178/18	*190/18	209/18		
		*244/18	260/18	*271/18	*279/18	285/18		
		289/18	290/18	302/18	*342/18	345/18		
		367/18	*407/18	50/19	57/19	68/19		
		100/19	101/19	*137/19	180/19	215/19		
		217/19	221/19	258/19	299/19	*314/19		
		321/19	*326/19	345/19	*388/19	*393/19		
		*397/19	*422/19	*35/20	*46/20	*67/20		
		*74/20	*78/20	*82/20	*95/20	*165/20		
		172/20	200/20	*217/20	219/20	260/20		
		*279/20	289/20	*306/20	312/20	*339/20		
		360/20	361/20	*373/20	374/20	380/20		
		381/20	*391/20	392/20	396/20	14/21		
		20/21	41/21	45/21	50/21	51/21		

		69/21 *190/21	72/21 *217/21	*116/21	*159/21	*180/21
110	jun 2021	*216/21				
114	aug 2019	*300/19 *344/20	*403/19 *02/21	*303/20 *23/21	*316/20	*333/20
116	jun 2019	*237/19 *430/19 *368/20	*250/19 *39/20 *40/21	*267/19 *338/20 *63/21	*272/19 *348/20 *65/21	*350/19 357/20 *107/21
120	jan 2021	*09/21 *93/21 *213/21	*31/21 *102/21	*40/21 *107/21	*44/21 139/21	*65/21 *147/21
122	nov 2019	*398/19	*144/20	*210/20	*239/20	
124	nov 2020	*366/20	*369/20	*67/21	*192/21	*197/21
125	aug 2018	*312/18 *236/19	*340/18 *418/19	*408/18 *76/20	*93/19 *83/21	*130/19 *201/21
126	dec 2017	*363/17 *186/18 *58/19 *235/19 *119/20	*52/18 *366/18 *77/19 *402/19 *298/20	*77/18 *419/18 *84/19 *68/20 *305/20	*112/18 *36/19 *141/19 *73/20 *123/21	*172/18 *52/19 *224/19 *93/20
130	mei 2019	*170/19 *239/20	*228/19 *199/21	*301/19 *201/21	*350/19	*149/20
1457	mei 2019	184/19 *357/19 *243/20 *123/21	*188/19 *93/20 *305/20 *166/21	*224/19 *109/20 *350/20 *190/21	*241/19 *119/20 *354/20	*313/19 *211/20 *64/21
1458	okt 2019	*362/19 *343/20	*428/19 *352/20	*41/20 *95/21	*93/20 *123/21	*305/20
1460	jan 2018	*40/18 214/18 339/18 102/19 288/19 429/19 *96/20 248/20 270/20 398/20 *46/21 *210/21	61/18 228/18 38/19 *153/19 *322/19 *46/20 102/20 249/20 284/20 400/20 *94/21	*97/18 *234/18 65/19 *199/19 349/19 *69/20 *111/20 *250/20 *299/20 12/21 *178/21	142/18 *244/18 *79/19 244/19 *399/19 81/20 223/20 *251/20 *323/20 *13/21 *183/21	*157/18 321/18 96/19 278/19 *422/19 92/20 *224/20 *253/20 383/20 *30/21 *190/21
1546	dec 2018	*37/19 *235/19 *123/21	*51/19 *68/20 *163/21	*84/19 *73/20 *166/21	*88/19 *305/20	*141/19 *111/21
1555	jan 2019	*56/19	97/19	102/19	*279/19	316/19

		318/19	*322/19	349/19	*352/19	*422/19
		429/19	*46/20	*60/20	81/20	*111/20
		*224/20	249/20	*250/20	*251/20	252/20
		397/20	12/21	*13/21	*28/21	*46/21
1630	dec 2018	*409/18	*418/18	*426/18	*35/19	40/19
		*49/19	62/19	66/19	*85/19	*87/19
		92/19	*93/19	*108/19	114/19	*117/19
		136/19	*140/19	*142/19	*172/19	192/19
		254/19	*271/19	280/19	310/19	*328/19
		*350/19	*353/19	363/19	365/19	*392/19
		40/20	44/20	110/20	118/20	*149/20
		185/20	197/20	*210/20	*239/20	255/20
		257/20	280/20	313/20	357/20	375/20
		15/21	*35/21	*199/21		
1631	aug 2018	*262/18	*274/18	*340/18	*408/18	*419/18
		*58/19	62/19	*77/19	*93/19	*130/19
		181/19	*235/19	*236/19	*292/19	*402/19
		*410/19	*418/19	*68/20	*76/20	*93/20
		*119/20	*149/20	*298/20	*349/20	57/21
		71/21	*83/21	*123/21	*173/21	*201/21
1632	aug 2018	*281/18	*311/18	47/19	*141/19	*326/19
		*364/19	382/19	*93/20	103/20	*119/20
		*165/20	*373/20	71/21	*123/21	*180/21
1633	okt 2018	*361/18	*387/18	*407/18	423/18	96/19
		129/19	*141/19	*303/19	*338/19	*364/19
		*422/19	*46/20	*78/20	*93/20	*96/20
		*119/20	*165/20	*171/20	*196/20	322/20
		*373/20	14/21	*30/21	*60/21	*123/21
		*180/21	*183/21	*190/21	*215/21	*217/21
1970	aug 2020	*244/20	*351/20			
2014	Jul 1990	*126/19				
2017	Jan 1971	114/90	460/90	96/92	370/92	415/98
		136/01	*70/02	51/03	190/05	*420/05
		56/06	57/06	*366/06	117/07	224/07
		456/07	603/07	284/08	*383/08	*398/08
		81/09	314/09	487/09	265/10	407/10
		*559/10	*586/10	88/11	106/11	305/11
		449/11	*243/12	*303/12	*221/13	*227/13
		316/13	406/13	437/13	450/13	62/14
		366/14	122/15	171/15	*272/15	316/16
		60/18	152/18	218/18	53/19	*126/19
		265/19	266/19	296/19	304/19	308/19
		396/19	406/19	*423/19	*65/20	105/20
		*130/20	359/20			
2020	okt 2016	*378/16	*107/17	168/17	212/17	*167/18
		233/19	*281/19	50/20	89/20	*97/20
		101/20	254/20	364/20	119/21	*158/21
2023	Sep 1987	53/90	*545/90	*64/94	*250/94	*01/95

		*307/96	480/96	*386/98	*118/99	*119/99
		*512/00	203/01	511/01	143/02	137/03
		430/04	137/05	56/07	71/07	491/07
		512/07	100/08	*187/08	70/09	*93/10
		*99/10	*253/10	421/11	53/12	463/12
		570/12	*59/13	280/13	108/14	145/14
		157/15	268/15	42/16	60/16	72/16
		306/16	*409/16	427/16	440/16	165/17
		*46/18	*42/20	*319/20	*203/21	
207	okt 2020	*326/20	342/20	*370/20	*162/21	*193/21
		*209/21	*211/21			
208	mrt 2021	*106/21	*167/21			
209	jul 2019	*268/19	*297/19	*263/20	*379/20	
2110	jun 2012	*247/13	276/13	346/13	363/13	138/14
		*164/14	*276/14	344/14	*91/15	*107/15
		428/15	*131/16	195/16	321/16	46/17
		*107/17	153/17	168/17	212/17	230/17
		330/17	151/18	*167/18	381/18	255/19
		*281/19	325/19	414/19	*138/20	254/20
		317/20	*334/20	362/20	*100/21	*108/21
		119/21	204/21	*205/21		
2211	Dec 2010	260/14	268/15	*256/16	*46/18	
2213	Nov 2002	*452/09	*93/10	*253/10	*66/18	*42/20
		*319/20	*203/21			
2218	Jun 2005	*528/15				
2228	Jul 1991	*115/17				
2714	Mar 2001	539/01	*571/04	*192/08	*452/09	*458/09
		*341/13	*66/18	*197/18		
2715	Feb 2011	*256/16				
2716	Dec 2009	*39/10	*459/10	*469/10	*487/10	103/11
		127/11	*151/11	*207/11	*193/12	*209/12
		*158/13	*164/14	*170/14	*276/14	533/15
		*131/16	*185/16	*317/16	*329/16	46/17
		*62/18	382/18	*281/19	*347/19	*367/19
		*413/19	*334/20	*79/21	*205/21	
780	sep 2020	*288/20	*42/21			
HP8	jun 2017	*177/17	*246/17			
1801	jul 2020	*228/20	*305/20	313/20	*338/20	*348/20
		*382/20	*03/21	*35/21	*40/21	54/21
		*63/21	*65/21	*67/21	75/21	*92/21
		*93/21	*104/21	*107/21	*137/21	149/21
		*164/21	*166/21	195/21	*199/21	
1803	jan 2021	*52/21	62/21	*63/21	*93/21	*107/21
		121/21	139/21	*147/21	*213/21	*218/21

1805	feb 2018	*79/18	*298/18	*305/18	*314/18	*336/18
		*72/19	*115/19	*154/19	*330/19	*55/20
		*145/20	*215/20	*220/20	*273/20	*338/20
		*378/20	*03/21	*65/21	*117/21	*143/21
1807	feb 2018	*79/18	*130/18	*147/18	*164/18	*332/18
		*389/18	*425/18	*135/19	*210/19	*211/19
		*297/19	*191/20	*379/20	*384/20	*03/21
		*37/21	*78/21			
1809	dec 2020	*395/20				
1810	jan 2021	*10/21	*25/21	*29/21	*43/21	*47/21
		*48/21	*80/21	*98/21	*118/21	*120/21
		*132/21	*169/21	*172/21	*177/21	*187/21
		*192/21	*197/21			
1811	apr 2021	*141/21	*152/21	*153/21	*166/21	*206/21
1812	apr 2021	*141/21	*154/21	156/21	*165/21	*170/21
		*178/21	*179/21	*183/21	*191/21	*194/21
		*196/21	*200/21	*210/21		

Overzicht van alle actuele uitgaven van zeekaarten en andere hydrografische publicaties. In de derde kolom is de meest recente publicatiedatum van iedere publicatie vermeld. Zeekaarten en publicaties met een oudere publicatiedatum zijn vervallen en kunnen niet meer worden bijgewerkt aan de hand van berichten aan zeevarenden. Van in bewerking zijnde uitgaven wordt in de laatste kolom de verwachte publicatiedatum genoemd.

List of charts and nautical publications in force. In the third column the most recent edition date of each publication is mentioned. Older publications are cancelled and cannot be updated with Notices to Mariners. In the last column the expected publication date of editions to be published is mentioned.

Zeekaarten / Nautical charts

Publicatie / publication	INT kaart / INT chart	Editie datum / edition date	Titel / title	Geplande nieuwe uitgave / planned new edition
110	INT 1473	Jun 2021	North Sea. Netherlands. Westkapelle to Stellendam and Maasvlakte	
114	INT 1476	aug 2019	Netherlands and Belgium. Canal Gent-Terneuzen	
116	INT 1477	jun 2019	Netherlands. Approaches to Westerschelde	
120	INT 1479	jan 2021	Netherlands. Westerschelde. Vlissingen-Oost to Nauw van Bath.	
122	INT 1472	nov 2019	North Sea. Approaches to Europoort and Hoek van Holland	
124	INT 1471	nov2020	Netherlands, Noordzeekanaal including IJmuiden, Zaandam and Amsterdam	
125	INT 1422	aug 2018	North Sea. Approaches to Scheveningen and IJmuiden	
126	INT 1468	dec 2017	North Sea. Approaches to Den Helder	
130	INT 1423	mei 2019	North Sea. Netherlands. Approaches to Scheveningen	
207	INT 1465	okt2020	Netherlands. Nieuwe Waterweg and Europoort. Hoek van Holland to Vlaardingen	
208	INT 1466	mrt 2021	Netherlands. Rotterdam. Nieuwe Maas and Oude Maas	
209	INT 1467	jul 2019	Netherlands. Krimpen a/d Lek to Moerdijk	
1014	INT 1043	jun 2017	North Sea. Southern sheet	
1035	INT 1046	apr 2017	North Sea. Cap Griz Nez to Dogger Bight and TSS North Friesland	2021
1037	INT 1045	mei 2018	North Sea. Deutsche Bucht	2022
1457	INT 1464	mei 2019	North Sea. Netherlands. Terschellinger Gronden to Harlingen	
1458		okt 2019	North Sea. Netherlands. Bornrif to Eems Approach	
1460	INT 1461	jan 2018	North Sea. Netherlands and Germany. Eems Estuary	
1546	INT 1470	dec 2018	North Sea. Netherlands. Zeegat van Texel en Den Helder Roads	
1555	INT 1462	jan 2019	Netherlands Eems. Doekegat to Pogum	
1630	INT 1416	dec 2018	North Sea. Netherlands. West Hinder and Outer Gabbard to Vlissingen and Scheveningen	aug 2021
1631	INT 1418	aug 2018	North Sea. Netherlands. DW Routes to IJmuiden and Texel	
1632	INT 1420	aug 2018	Netherlands. North Sea. DW Routes and TSS North Friesland to Vlieland	
1633	INT 1417	okt 2018	North Sea. TSS North Friesland and GW/Ems to Vlieland and Borkum	
2017		jan 1971	Zuid Amerika Noordkust. Suriname met aangrenzend gebied tot Demerara in het westen en Cayenne in het oosten	
2020		okt 2016	West Indies. Windward Islands. Virgin Gorda to Antigua	
2023		sep 1987	Caraïbische Zee. Curaçao, Bonaire en Aruba	2021
2110		jun 2012	Caribbean Sea. Windward Islands. Anguilla to St. Christopher	

Publicatie / publication	INT kaart / INT chart	Editie datum / edition date	Titel / title	Geplande nieuwe uitgave / planned new edition
2211 (781)* 780		dec 2010 sep 2020	Caribbean Sea, Aruba Caribbean Sea, Bonaire	juli 2021*
2213 (782)*		nov 2002	Nederlandse Antillen. Curaçao	sep 2021*
2714 (783)*		mar 2001	Caraïbische Zee, Curaçao, St. Annabaai en Schottegat	sep 2021*
2715		feb 2011	Caribbean Sea. Plans Curaçao and Aruba	
2716		dec 2009	Netherlands Antilles. Plans Saba, St. Eustatius and St. Maarten	

1800 kaarten / 1800 series:

Publicatie / publication	INT kaart / INT chart	Editie datum / edition date	Titel / title	Geplande nieuwe uitgave / planned new edition
1801		jul 2020	Noordzeekust, De Panne tot Den Helder	
1803		jan 2021	Westerschelde, Vlissingen tot Antwerpen en Kanaal van Gent naar Terneuzen	
1805		feb 2018	Oosterschelde, Veerse Meer en Grevelingen	sep 2021
1807		feb 2018	Zoommeer, Volkerak, Spui, Haringvliet, Hollandsch Diep	
1810		jan 2021	IJsselmeer, Randmeren en Noordzeekanaal	
1811		apr 2021	Waddenzee westblad en aangrenzende Noordzeekust	
1812		apr 2021	Waddenzee oostblad en aangrenzende Noordzeekust	

Hydrografische publicaties / Hydrographic publications:

Publicatie / publication	INT kaart / INT chart	Editie datum / edition date	Titel / title	Geplande nieuwe uitgave / planned new edition
KAART1	INT 1	feb 2017	Tekens, afkortingen, begrippen voorkomend op zeekaarten	
HP1		aug 2020	The Netherlands Coast Pilot	
HP2		2013	Lichtenlijst van Nederland en aangrenzend gebied	juli 2021
HP7		2021	Catalogus van Nederlandse zeekaarten en andere hydrografische publicaties	
HP33		2021	Waterstanden en stromen langs de Nederlandse kust en aangrenzend gebied	
HP33D		2021	NLTides	

Planning kaarten / Planning charts

Publicatie / publication	INT kaart / INT chart	Editie datum / edition date	Titel / title	Geplande nieuwe uitgave / planned new edition
1970		aug 2020	Mariners' Routeing Guide. Southern North Sea	juli 2021
HP8		jun 2017	Deep draught planning guide. Greenwich buoy to Europoort	

* Kaart wordt vernummerd / Chart will be renumbered