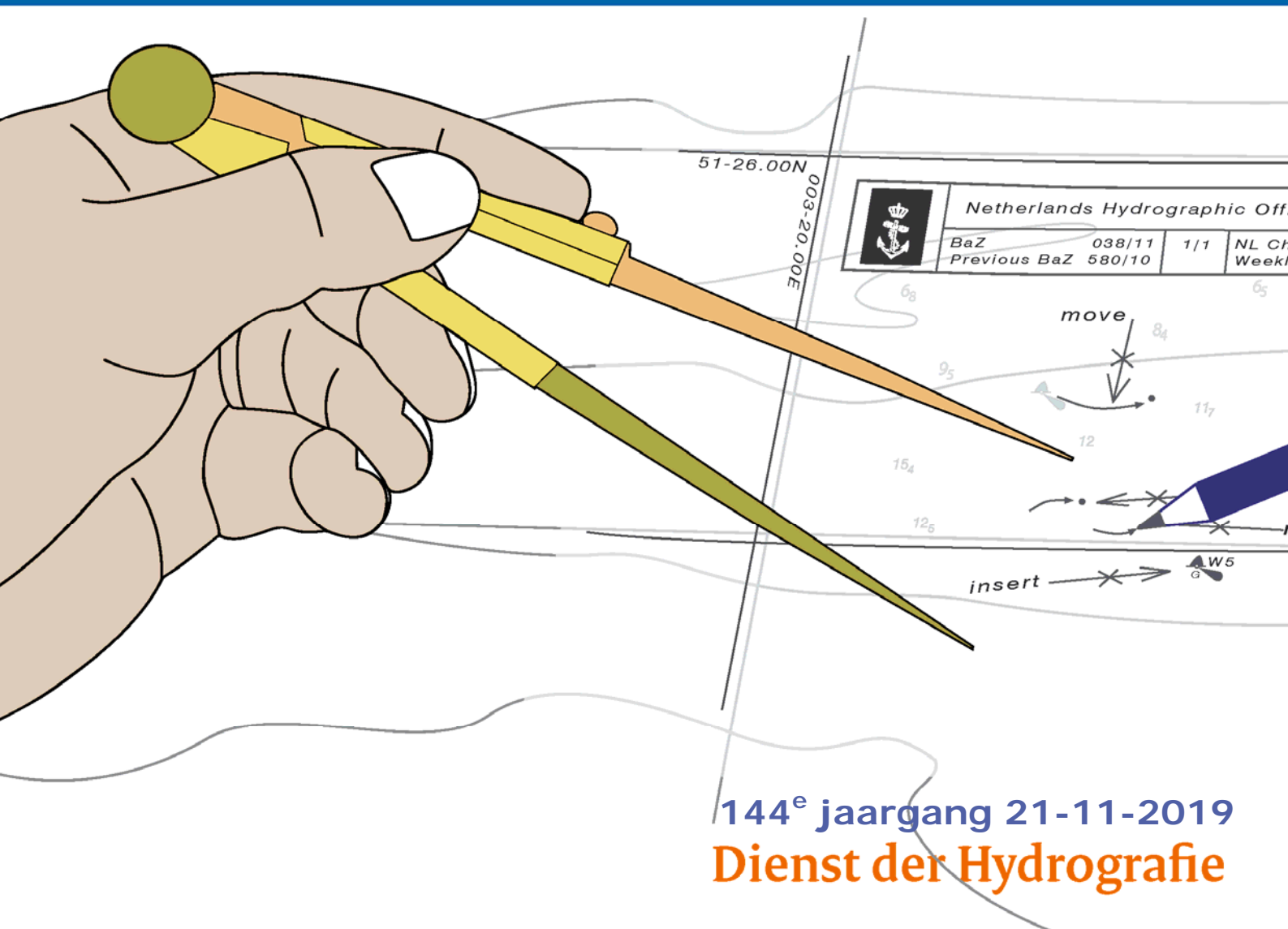




Koninklijke Marine

BaZ | 2019

47 | BAZ 404-411
Berichten aan Zeevarenden
Netherlands Notice to Mariners



144^e jaargang 21-11-2019
Dienst der Hydrografie

Erkende verkoopagenten van Nederlandse Hydrografische publicaties (Resellers licenced to distribute Netherlands Nautical Publications)

De Berichten aan Zeevarenden (BaZ) verschijnen wekelijks en zijn te verkrijgen:

- als printversie (PDF) via internet

<http://www.defensie.nl/onderwerpen/berichten-aan-zeevarenden/inhoud/weekedities>

- via de Database <http://www.defensie.nl/onderwerpen/berichten-aan-zeevarenden/inhoud/database>

- als boekje (tegen betaling) bij een aantal A-agenten.

- de catalogus vindt u op

<http://www.defensie.nl/onderwerpen/hydrografie/documenten/publicaties/2014/12/02/catalogus-hp7>

A-agenten: (bijgewerkte kaarten)

Amsterdam: **L.J. Harri BV**, Prins Hendrikkade 94/95 "Schreierstoren", 1012 AE Amsterdam,
Tel. +31 (0)20 - 6248052; Fax. +31 (0)20 - 6258086;

Internetpagina: www.ljharri.nl ; e-mail: ljharri@xs4all.nl

Delfzijl: **Datema Delfzijl BV**, Zeesluizen 8, 9936 HX Delfzijl,
Tel. +31 (0)596 - 635252; Fax. +31 (0)596 - 615245;

Internetpagina: www.datema.nl ; e-mail: sales@datema.nl

Uithuizer-
meeden **Nautical Centre**, Heuvelderij 7, 9982 TX Uithuizermeeden.
Tel: +31 (0)596 - 634870; Fax: +31 (0) 596 - 634827

Internetpagina: www.nauticalcentre.com ; e-mail: info@nauticalcentre.com

Rotterdam **ChartCo Nederland B.V.**, Parmentierplein 20, 3088 GN Rotterdam,
Tel. +31 (0)10 - 4167622;

Internetpagina: www.chartco.com ; e-mail: netherlands@chartco.com

Datema Rotterdam, Galvanistraat 148, 3029 AD Rotterdam,
Tel. +31 (0)10 - 4366188; Fax. +31 (0)10 - 4365511 ; e-mail: rotterdam@datema.nl

Harri Trading BV, Van Weerden Poelmanweg 4, 3088 EB Rotterdam,
Tel. +31 (0)10 - 4290333; Fax. +31 (0)10 - 4282324;

Internetpagina: www.harritrading.nl ; e-mail: info@harritrading.nl

Antwerpen: **Bogerd/Martin & Co.**, Oude Leeuwenrui 37, 2000 Antwerpen,
Tel. +32 (0)32134170; Fax. +32 (0)32326167;

Internetpagina: www.martin.be ; e-mail: sales@martin.be

Bremen: **"Seekarte" Kpt. A. Dammeyer**, Korffsdeich 3, D-28217 Bremen,
Tel. +49 (0)4213032780;

Internetpagina: www.seekarte.com e-mail: seekarte@seekarte.de

London: **Chart-Co**, Unit 4, Voltage Mollison Avenue, Enfield EN3 7XQ
Tel. +44 (0) 1992805200 ; Fax +44 (0) 1992805410 ;

Internetpagina: www.chartco.com ; e-mail : sales@chartco.com

B-agenten:

Scheveningen: **Vrolijk Watersport**, Visafslag 1, (Hal 18-20), 2583 DM Den Haag,
Tel: +31 (0) 70 - 4168282, Fax: +31 (0) 70 - 3060497,

internetpagina: www.vrolijk.nl ; e-mail : Scheveningen@vrolijk.nl ;

St Ives: **Imray Laurie Norie & Wilson Ltd**, Wych House, The Broadway, St Ives, Huntingdon,
Cambridgeshire PE17 4BT, Tel. +44 - (0)1480 - 462114; Fax. +44 - (0)1480 - 496109

Internetpagina: www.imray.com ; e-mail: ilnw@imray.com

Bielefeld: **Delius Klasing Verlag GMBH**, Kammerratsheide 30a, Postfach 101671, D-33609
Bielefeld, Tel: +49 (0) 521 - 559000; Fax. +49 (0)521 - 559116;

internetpagina: www.delius-klasing.de ; e-mail: info@delius-klasing.de

Voorwoord

- Overeenkomstig SOLAS-bepalingen en het Scheepvaart Reglement Westerschelde dienen de officieel uitgegeven zeekaarten en boekwerken met Berichten aan Zeevarenden (BaZ) bijgewerkt te worden. Algemene richtlijnen voor het gebruik van BaZ staan beschreven in de jaarlijkse BaZ 3 in weekeditie 1, British Admiralty NP 100 (Mariner's Handbook) en NP 294 (How to keep your Admiralty Charts up-to-date).
- Berichten aan Zeevarenden hebben alleen betrekking op Nederlandse kaarten en hydrografische publicaties. Berichten van toepassing op buitenlands gebied op Nederlandse kaarten worden overgenomen van de hydrografische dienst van het betreffende land. Berichten bevatten algemene mededelingen, correcties op kaarten of boeken, voorlopige (P) of tijdelijke (T) berichten of een overzicht.
- Gegevens die ten grondslag liggen aan berichten worden waar nodig kartografisch gegeneraliseerd. De berichten zijn alleen bedoeld om de publicaties genoemd in het bericht te kunnen corrigeren.
- Posities worden vermeld in het referentiestelsel (geodetisch datum) dat overeenkomt met dat van de betrokken kaart. Het referentiestelsel is altijd op de kaart vermeld. Onjuiste interpretatie van de referentiestelsels kan leiden tot positiefouten van enkele honderden meters.
- Richtingen, peilingen, geleidelijnen en lichtsectoren worden rechtwijzend gegeven, in graden, gerekend vanuit zee.
- Diepten en hoogten worden gegeven in dezelfde eenheid en herleid tot hetzelfde referentievlak als gebruikt in de betrokken kaart.
- Nadruk van de berichten is toegestaan mits volledig, ongewijzigd en met bronvermelding.
- De Chef der Hydrografie verzoekt u dringend vermoede of nieuwe gevaren en onjuistheden in publicaties te melden.

De Chef der Hydrografie

Van Alkemadelaan 786, 2597 BC Den Haag, Corr. Postbus 10000, 1780 CA Den Helder.
tel. +31 (0)70 3162817, internetpagina: www.hydro.nl; e-mail; baz@hydro.nl

Preface

- *In accordance with SOLAS-regulations and the Scheepvaart Reglement Westerschelde official published nautical charts and books have to be kept corrected by means of Notices to Mariners (NL NM). General guidelines for the use of NL NM are described in the annual NL NM 3 in weekly edition 1, British Admiralty NP 100 (The Mariner's Handbook) and NP 294 (How to keep your Admiralty Charts up-to-date).*
- *Netherlands Notices to Mariners are only applicable for Netherlands nautical charts and hydrographic publications. Notices concerning foreign waters on Netherlands charts are adopted from the hydrographic service of that specific country. Notices contain general announcements, corrections for charts or books, preliminary (P) or temporary (T) notices or a summary.*
- *Data on which the notices are based are if necessary cartographically generalized. The notices are meant only to correct the publications that are stated in the notice.*
- *Positions are given in the reference system (geodetic datum) that corresponds with that of the relevant chart. The reference system is always printed on the chart. Incorrect interpretation of the reference system can lead to errors in the position of several hundreds of metres.*
- *Directions, bearings, leading lines and light sectors are true, in degrees, reckoned from seawards.*
- *Depths and heights are given in the same unit and are reduced to the same reference level as used in the relevant chart.*
- *Reprinting of the notices is allowed if complete, unchanged and with acknowledgement.*
- *The Hydrographer of the Netherlands Navy urges you strongly to report suspected or new dangers and errors in publications.*

Hydrographer of the Netherlands Navy

Van Alkemadelaan 786, NL-2597 BC Den Haag, Corr. P.O. Box 10000, NL-1780 CA Den Helder,
tel. +31 (0)70 3162817, Internetpage: www.hydro.nl; e-mail; baz@hydro.nl

Lijst met gebruikte afkortingen in de wekelijkse Berichten aan Zeevarenden.

(P)	Preliminary: voorlopig BaZ
(T)	Temporary: tijdelijk BaZ
BSH	Bundesamt für Seeschifffahrt und Hydrographie (Duitse hydrografische dienst)
CNB	Centraal Nautisch Beheer Noordzeekanaalgebied
ECDIS	Electronic Chart Display and Information System: officieel elektronisch kaartsysteem
ED50	European Datum 1950: horizontale datum waarin posities worden uitgedrukt
ENC	Electronic Navigational Chart: officiële elektronische vectorkaart
GNA	Gemeenschappelijke Nautische Autoriteit (Westerschelde)
HBA	Havenbedrijf Amsterdam
HBR	Havenbedrijf Rotterdam
HOV	Hydrografisch Opname Vaartuig van de Dienst der Hydrografie
HP	Hydrografische Publicatie: boekwerk van de Dienst der Hydrografie
HYD	Dienst der Hydrografie (Nederlandse hydrografische dienst)
IALA	International Association of Lighthouse Authorities
IHO	International Hydrographic Organization
INT	INTERNATIONALE kaart
KW	Kustwacht Nederland
MAS	Maritieme Autoriteit Suriname
NAP	Normaal Amsterdams Peil
NGA	National Geospatial-Intelligence Authority (amerikaanse hydrografische dienst)
NP	Nautical Publication: boekwerk van de UKHO
NtM	Notices to Mariners
PNR	Projectnummer van de Nederlandse Dienst der Hydrografie
pos	Positie
RWS Berna WSW	Rijkswaterstaat Noord-Nederland Waddenzee
RWS CMIJ	Rijkswaterstaat Centrale Meldpost IJsselmeer
RWS DZD	Rijkswaterstaat District Noord Zee en Delta (Zeeuwse wateren m.u.v. Westerschelde)
RWS MD	Rijkswaterstaat Markeringsdienst Zee en Delta
RWS Waterkamer	Rijkswaterstaat Waterdienst Waterkamer
RWS WNZ	Rijkswaterstaat West-Nederland Zuid (Dordrecht)
SFS	Sofartsstyrelsen (Deense hydrografische dienst)
SHOM	Service Hydrographique et Oceanographique de la Marine (Franse hydrografische dienst)
SodM	Staatstoezicht op de Mijnen
UKHO	United Kingdom Hydrographic Office (Britse hydrografische dienst)
VDH	Verkeersdienst Den Helder
VH	Vlaamse Hydrografie
VHF	Very High Frequency
WGS84	World Geodetic System 1984: Coördinatenreferentiesysteem waarin GPS posities worden uitgedrukt.
WSA Emden	Wasser- und Schifffahrtsamt Emden

List of Abbreviations used in weekly editions of NtM

(P)	<i>Preliminary NtM</i>
(T)	<i>Temporary NtM</i>
BSH	<i>Bundesamt für Seeschifffahrt und Hydrographie (German HO)</i>
CNB	<i>Central Nautic Management North Sea Canal</i>
ECDIS	<i>Electronic Chart Display and Information System (official)</i>
ED50	<i>European Datum 1950: horizontal datum for defining a position</i>
ENC	<i>Electronic Navigational Chart</i>
GNA	<i>Common Nautic Management (Westerschelde)</i>
HBA	<i>Port of Amsterdam</i>
HBR	<i>Port of Rotterdam</i>
HOV	<i>Hydrographic Survey Vessel</i>
HO	<i>Hydrographic Office (national service)</i>
HP	<i>Hydrographic Publication of the dutch HO</i>
HYD	<i>Dutch Hydrographic Office</i>
IALA	<i>International Association of Lighthouse Authorities</i>
IHO	<i>International Hydrographic Organization</i>
INT	<i>INTERNATIONAL chart</i>
KW	<i>Netherlands Coast Guard</i>
MAS	<i>Maritime Authority Suriname</i>
NAP	<i>Normaal Amsterdams Peil, a vertical Dutch chart datum</i>
NGA	<i>National Geospatial-Intelligence Authority (HO of the United States)</i>
NP	<i>Nautical Publication of the UKHO</i>
NtM	<i>Notices to Mariners</i>
PNR	<i>Project number of the Dutch Hydrographic Office</i>
pos	<i>position</i>
RWS	<i>Ministry of Infrastructure and the Environment</i>
RWS Berna WSW	<i>Notices to shipping Waddenzee</i>
RWS CMIJ	<i>Notices to shipping IJsselmeer</i>
RWS DZD	<i>Notices to shipping Zeeuwse wateren (not including Westerschelde)</i>
RWS MD	<i>Service for maintenance of navigational aids</i>
RWS Waterkamer	<i>Waterway information centre</i>
RWS WNZ	<i>Notices to shipping Dordrecht</i>
SFS	<i>Sofartsstyrelsen (Danish HO)</i>
SHOM	<i>Service Hydrographique et Oceanographique de la Marine (French HO)</i>
SodM	<i>State authority on Mining</i>
UKHO	<i>United Kingdom Hydrographic Office</i>
VDH	<i>Trafficcentre Den Helder</i>
VHF	<i>Very High Frequency</i>
WGS84	<i>World Geodetic System 1984: standard coordinate system for the Earth.</i>
WSA Emden	<i>Wasser- und Schifffahrtsamt Emden</i>

Inhoudsopgave

Kruisverwijzing / <i>Cross reference</i>	5
Algemene berichten / <i>General notices</i>	5
Opgeheven (P) en (T) berichten / <i>Cancelled (P) and (T) notices</i>	6
Berichten Zeekaarten / <i>Notices Nautical charts</i>	6
Berichten 1800 serie kaarten / <i>Notices 1800 series charts</i>	8
Berichten Hydrografische publicaties / <i>Notices Hydrographic publications</i>	9
Meetinstrumenten / <i>Measuring instruments list</i>	10

Kruisverwijzing / *Cross reference*

In de hoofdstukken Zeekaarten, 1800 serie kaarten en Hydrografische publicaties van dit document zijn de Berichten aan Zeevarenden gerangschikt op BaZ-nummer. Onderstaand overzicht toont deze berichten per kaartnummer en het nummer van de hydrografische publicatie.

In the Nautical charts, 1800 series charts and Hydrographic publications sections of this document the Notices to Mariners are sorted by NL NM-number. The overview below displays these notices sorted by chart and hydrographic publication number.

Zeekaarten / *Nautical Charts*

Kaart / <i>Chart</i>	BaZ / <i>NL NM</i>
110	*409/19
1546	*404(T)/19
1631	*410/19
2017	405(T)/19 406/19

1800 serie kaarten / *1800 series charts*

Kaart / <i>Chart</i>	BaZ / <i>NL NM</i>
1811	*404(T)/19
1812	407/19

Hydrografische publicaties/ *Hydrographic publications*

Publication	BaZ / <i>NL NM</i>
HP 1	408/19
HP 33	*411/19

Algemene berichten / *General notices*

NIL

Opgeheven (P) en (T) berichten / *Cancelled (P) and (T) notices*

Kaart / Chart	Int.	BaZ / NL NM	Opgeheven / Cancelled
1014	1043	276(T)/19	21 nov 2019, NOORDZEE. NORTH WEST RIFF.
110	1473	*374(P)/19	21 nov 2019, NOORDZEE. BORSSELE WINDMOLENPARK.
2017		*383(T)/19	21 nov 2019, SURINAME. AANLOOP SURINAME RIVIER.
207	1465	*293(T)/19	21 nov 2019, ROTTERDAM. NIEUWE WATERWEG. SCHEUR.
1809		*293(T)/19	21 nov 2019, ROTTERDAM. NIEUWE WATERWEG. SCHEUR.

Berichten Zeekaarten / *Notices Nautical charts*

*404(T)/19 ZEEGAT VAN TEXEL. TEXELSTROOM.

Kaart / Chart	Int. / Int.	Itemnr. / Itemno.
1546	1470	1

1 Verander
Change

Fl.Y.5s
T-KL-B

op / at 53-00,64 N 004-48,95 E



in / into

Fl(5)Y.20s
T-KL-B



Bron / Source: RWS MD 472/2019; PNR 02572-2019-1.

405(T)/19 ATLANTISCHE OCEAAN. COPPENAME RIVIER. HERMINA BANK

Kaart / Chart	Int. / Int.	Itemnr. / Itemno.
2017	n.a.	1

1 Aanbrengen
Insert

West Castor

op / at 06-07,90 N 055-39,34 W



Bron / Source: MAS 99/2019. PNR 2584-2019-1.

406/19 ATLANTISCHE OCEAAN. RIVIERE CAYENNE. ENFANT PERDU.

Kaart / Chart	Int. / Int.	Vorig BaZ / Prev. NL NM	Uitgave / Edition	Itemnr. / Itemno.
2017	n.a.	396/19	Jan 1971	1

1 Aanbrengen op / at 05-06,41 N 052-26,61 W
Insert



Bron / Source: SHOM 253/2019; PNR 2515-2019-3.

***409/19** VERSCHENEN HERNIEUWDE UITGAVE KAART 110.

Kaart / Chart	Int. / Int.	Vorig BaZ / Prev. NL NM	Uitgave / Edition	Itemnr. / Itemno.
110	1473		nov 2019	1

1 Zeekaart:

Verschenen is de hernieuwde uitgave van Kaart 110 (INT 1473) NORTH SEA. NETHERLANDS. WESTKAPELLE TO STELLENDAM AND MAASVLAKTE.

Mercator Projectie. Schaal 1:75.000.

Met plannen:

Slijkgat to Stellendam. Schaal 1:50.000.

Noordland/Roompotsluis. Schaal 1:40.000.

Nieuwe uitgave 21 november 2019.

Hiermee vervalt de vorige uitgave.

Nautical chart:

The following new edition is published

Chart 110 (INT 1473) NORTH SEA. NETHERLANDS. WESTKAPELLE TO STELLENDAM AND MAASVLAKTE.

Mercator Projection. Scale 1:75.000.

With plans:

Slijkgat to Stellendam. Scale 1:50.000.

Noordland/Roompotsluis. Scale 1:40.000.

New Edition 21 November 2019

With the publication of this chart the previous edition is withdrawn.

Bron / Source: HYD; PNR 2722-2019-2.

***410/19** NOORDZEE. TSS OFF TEXEL.

Refereert aan BaZ/refers to NL NM: *402/19

Kaart / Chart	Int. / Int.	Vorig BaZ / Prev. NL NM	Uitgave / Edition	Itemnr. / Itemno.
1631	1418	402/19	aug 2018	1

1 Schrappen
Delete



K18-Kotter

Certain copies van / from 53-04,89 N 003-57,86 E
only

Zie BaZ 402/19 voor de tracing.
For the tracing see NL NtM 402/19.

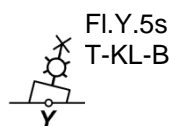
Bron / Source: Wintershall Offshore; PNR 2392-2019-2.

Berichten 1800 serie kaarten / Notices 1800 series charts

***404(T)/19** ZEEGAT VAN TEXEL. TEXELSTROOM.

Kaart / Chart	Int. / Int.	Itemnr. / Itemno.
1811.3	n.a.	1

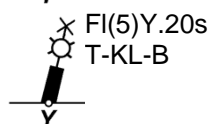
1 Verander
Change



Fl.Y.5s
T-KL-B

op / at 53-00,64 N 004-48,95 E

in / into



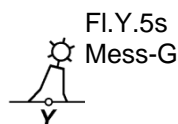
Fl(5)Y.20s
T-KL-B

Bron / Source: RWS MD 472/2019; PNR 02572-2019-1.

407/19 NOORDZEE. NORDERNEYER SEE GAT.

Kaart / Chart	Int. / Int.	Vorig BaZ / Prev. NL NM	Uitgave / Edition	Itemnr. / Itemno.
1812.10	n.a.	401/19	mrt 2019	1

1 Schrappen
Delete



Fl.Y.5s
Mess-G

van / from 53-45,19 N 007-07,39 E

Bron / Source: BSH 27/2019; PNR 1996-2019-2.

Berichten Hydrografische publicaties / *Notices Hydrographic publications*

408/19 HP1 THE NETHERLANDS COAST PILOT. CHART 1970.

Publicatie / Publication	Vorig BaZ / prev. NL NM	Itemnr. / Itemno.
HP 1 The Netherlands Coast Pilot	385/19	1

1 Aanbrengen van bijgevoegd verbeterblad (blck_hp1_y2019_baz408.pdf).
(attentie! gebruik de juiste printer instellingen).

*Insert the accompanying block (blck_hp1_y2019_baz408.pdf).
(attention! use the proper printer settings).*

1 in hoofdstuk 6.4.2. / *in chapter 6.4.2.*

Bron / Source: VH; PNR 0027-2019-2.

*411/19 VERSCHENEN HERNIEUWE UITGAVE HP33.

Publicatie / Publication	Vorig BaZ / prev. NL NM	Itemnr. / Itemno.
HP 33 Waterstanden en stromen langs de Nederlandse kust	367/17	1

1 Boekwerk:

Verschenen is de nieuwe editie HP33.

HP33 WATERSTANDEN EN STROMEN LANGS DE NEDERLANDSE KUST EN AANGRENZEND GEBIED.

Editie 2020.

De bijbehorende stroomkaarten zijn gebaseerd op nieuwe informatie en voorzien van een nieuwe lay-out.

Nautical Publication:

Published New Edition HP33.

HP33 TIDAL HEIGHTS AND STREAMS ALONG THE NETHERLANDS COAST AND ADJACENT AREAS.

Edition 2020.

The corresponding tidal streams charts are based on new measurements, and have a new lay-out.

Bron / Source: HYD; PNR 2746-2019-1.

Meetinstrumenten / Measuring instruments list

Overzicht van tijdelijke meetinstrumenten in het Nederlands zeegebied, binnenwateren en aangrenzend buitenlands gebied. Scheepvaart wordt verzocht niet te vissen noch te ankeren in de nabijheid van deze posities en op ruime afstand te passeren. Alleen de meest grootschalige kaart wordt genoemd.

Summary of temporary measuring instruments in the Netherlands sea area, inland waters and adjacent foreign waters. Shipping is requested not to fish nor anchor near these positions and to give a wide berth. Only the largest scale chart is quoted.

N Nieuw / New

V Verwijderd / Deleted

G Gewijzigd / Changed

Naam Name	Vaarwater Waters	Licht Light	Positie Position		Kaart Chart	1800 Serie 1800 Series
DM 1	De Panne	Q	51-13,82 N	002-52,91 E		1801.2
aKust5	Haven Oostende		51-14,43 N	002-55,24 E		1801.2
	Platte Bank	Unlit	51-30,38 N	004-06,35 E		1805.7
	Slikken va den Dortsman	Unlit	51-32,04 N	004-02,86 E		1805.5, 1805.7
Roompot ZS 1	Roompot	Fl.Y.5s	51-37,37 N	003-46,15 E		1805.10
Roompot ZS 2	Roompot	Fl.Y.5s	51-38,31 N	003-47,94 E		1805.10
Roompot ZS Ref	Roompot	Fl.Y.5s	51-38,50 N	003-45,90 E		1805.10
Waverider	Borssele Pass	Fl(5)Y.20s	51-42,30 N	003-04,90 E	110	
	Windfarm Borssele Pass	Fl(5)Y.20s	51-42,36 N	003-04,02 E	110	
	Lodewijkbank	Fl(5)Y.20s	51-42,41 N	003-02,08 E	110	
	Windfarm Borssele Pass	Fl(5)y.20s	51-42,68 N	003-03,33 E	110	
	Windfarm Borssele Pass	Fl(5)Y.20s	51-43,20 N	003-02,78 E	110	
	Windfarm Borssele Pass	Fl(5)Y.20s	51-43,36 N	003-03,00 E	110	
	Windfarm Borssele Pass	Fl(5)Y.20s	51-44,11 N	003-00,78 E	110	
	Windfarm Borssele Pass	Fl(5)Y.20s	51-44,59 N	002-58,20 E	110	
	Windfarm Borssele Pass	Fl(5)Y.20s	51-44,85 N	003-03,29 E	110	
	Windfarm Borssele Pass	Fl(5)Y.20s	51-44,89 N	003-01,72 E	110	
	Windfarm Borssele Pass	Fl(5)Y.20s	51-45,45 N	003-03,24 E	110	
	Windfarm Borssele Pass	Fl(5)Y.20s	51-45,83 N	003-05,13 E	110	
MEET 10	Haringvliet	Fl.Y(5)20s	51-46,64 N	004-11,37 E		1807.6
FRAME 1	Haringvliet	unlit	51-47,84 N	004-07,33 E		1807.6
MEET 8	Haringvliet	Fl(5)Y.20s	51-48,40 N	004-05,99 E		1807.6
MEET 9	Haringvliet	Fl(5)Y.20s	51-49,18 N	004-05,61 E		1807.6
FRAME 2	Haringvliet	unlit	51-49,23 N	004-04,53 E		1807.6
MEET 7	Haringvliet	Fl(5)Y.20s	51-49,45 N	004-03,87 E		1807.6
MEET 3	Haringvliet	Fl(4)Y.15s	51-49,60 N	004-03,00 E		1807.6
MEET 6	Haringvliet	Fl(5)Y.20s	51-49,67 N	004-04,18 E		1807.6
MEET 5	Haringvliet	Fl(5)Y.20s	51-49,76 N	004-04,11 E		1807.6
MEET 2	Haringvliet	Fl(3)Y.10s	51-49,90 N	004-02,50 E		1801.6
MEET 4	Haringvliet	Fl(5)Y.20s	51-49,96 N	004-04,90 E		1807.6
	Markermeer	Fl(5)Y.20s	52-34,78 N	005-24,73 E		1810.9
	Vaarwater naar Den	Fl(5)Y.20s	52-57,21 N	005-01,09 E		1811.3

Naam Name	Vaarwater Waters	Licht Light	Positie Position		Kaart Chart	1800 Serie 1800 Series
	Oever					
	Vaarwater langs de afsluitdijk	FI(5)Y.20s	53-00,63 N	005-09,82 E		1811.3
	Breezanddijk	FI(5)Y.20s	53-00,90 N	005-13,44 E		1810.4
J	Vlakte van Kerken	FI(5)Y.20	53-08,22 N	004-58,91 E		1811.7
Wpm 05	Ballastplaat	unlit	53-11,67 N	005-21,93 E	1457	1811.4, 1811.5A, 1811.6
Wpm 04	Ballastplaat	unlit	53-12,28 N	005-21,95 E	1457	1811.4, 1811.6
Wpm 06	Ballastplaat	unlit	53-12,30 N	005-23,80 E	1457	1811.4, 1811.6
Wpm 02	Ballastplaat	unlit	53-12,83 N	005-21,22 E	1457	1811.4
I	Langezand	FI(5)Y.20s	53-13,20 N	005-05,82 E		1811.4
G	Hendrik Tjaarsplaat	FI(5)Y.20s	53-13,22 N	005-15,95 E		1811.4
Wpm 01	Ballastplaat	unlit	53-13,84 N	005-24,20 E	1457	1811.4, 1811.6
E	Ballastplaat	FI(5)Y.20s	53-13,99 N	005-20,15 E		1811.4
D	Ballastplaat	FI(5)Y.20s	53-14,64 N	005-17,04 E		1811.4
C	Ballastplaat	FI(5)Y.20s	53-15,23 N	005-12,32 E		1811.4
A	Ballastplaat	FI(5)Y.20s	53-15,87 N	005-14,45 E		1811.4
F	Ballastplaat	FI(5)Y.20s	53-15,87 N	005-19,65 E		1811.4
H	Richel	FI(5)Y.20s	53-16,62 N	005-07,33 E		1811.5
B	Ballastplaat	FI(5)Y.20s	53-16,65 N	005-17,30 E		1811.4
	Veerbootroute Ameland	unlit	53-23,93 N	005-53,02 E		1812.2
	Veerbootroute Ameland	unlit	53-24,03 N	005-48,58 E		1812.2
Meet- VHG	Vierhuizergat	Unlit	53-24,87 N	006-15,73 E		1812.3
	OSTEREMS. DOEKEGAT	FI.Y.4s	53-25,95 N	006-55,59 E	1555	1812.7
AZB 31	Westgat Ameland	FI(5)Y.20s	53-26,95 N	005-35,41 E		1811.6
AZB 22	Bornrif	FI(5)Y.20s	53-28,97 N	005-37,40 E	1458	1811.6
	OSTEREMS DOEKEGAT	FI.Y.4s	53-29,57 N	006-50,57 E	1460	1812.6
RZGN1	Randzelgat	FI(5)Y.20s	53-34,22 N	006-37,95 E	1460	1812.6, 1812.9,
OEMS-N	Osterems	FI.Y.5s	53-37,02 N	006-48,43 E		1812.6
WEO 1	Westereems	FI(5)Y.20s	53-37,22 N	006-31,33 E	1460	1812.9
WEW1	Westereems	FI(5)Y.20s	53-37,26 N	006-22,12 E	1460	1812.9
BRKN 1	Randzelgat	FI(5)Y.20s	53-44,25 N	006-37,58 E	1633	1812.10
4x	Noordzee. Duitse Cardinale Bocht betonning	Cardinale verlichting rondom positie	54-30,75 N	005-49,40 E	1037	
	Elbow Spit	FI(2)Y.5s	55-01,41 N	003-41,11 E	1037	
	Regnar Oil Field	FI(5)Y.20s	55-18,34 N	005-22,74 E	1037	
	Regnar Oil Field	FI(5)Y.20s	55-26,34 N	005-30,37 E	1037	
	Horns Rev	FI(5)Y.20s	55-36,70 N	007-31,75 E	1037	

Behoort bij BaZ nr 408/19 *Belongs to NL NtM 408/19*

Delete section 6.4.2 and replace by:

6.4.2 Request for a pilot	
Who	All seagoing vessels compulsory to pilotage before entering the pilotage region (see also section 6.5.1.1 'Local pilotage')
To	<ul style="list-style-type: none">■ Port authorities harbour of destination or local Pilot Service via agent (Electronic Data Interchange [EDI]);■ When EDI is not available/operational a pilot request has to be made via agent or master by other means of communication: <p>Pilotage Vlissingen (destination Netherlands harbours)</p> <p>Telephone: +31(0)118 48 95 09 Telefax: +31(0)118 41 23 21 E-mail: scheldepilot@loodswezen.nl Website: www.loodswezen.nl</p> <p>Pilot Services (destination Antwerpen)</p> <p>Telephone: +32(0)32 320 229 GSM: +32 (0)476 580 149 Telefax: +32 (0)3 2 322 085 E-mail: orderpilot@loodswezen.be (via pilot cruising station Wandelaar) E-mail: scheldepilot@loodswezen.nl (via pilot cruising station Steenbank) Website: www.loodswezen.be</p> <p>Pilot Services (destination Gent)</p> <p>Telephone: +32 (0)92 505711 GSM: +32 (0)478 581 480 Telefax: +32 (0)92 516 321 E-mail: orderpilot@loodswezen.be (via pilot cruising station Wandelaar) E-mail: scheldepilot@loodswezen.nl (via pilot cruising station Steenbank) Website: www.loodswezen.be</p> <p>Pilot Services (destination coastal harbours Belgium)</p> <p>Telephone +32 (0)50 355 239 GSM +32 (0)478 582 110 E-mail orderpilot@loodswezen.be Website www.loodswezen.be</p> <p>Belgium Pilot Services (Vlissingen)</p> <p>Telephone +31 (0)118 424 540 GSM +32 (0)473 897 002 Telefax +31 (0)118 431 537 Website www.loodswezen.be</p>
When	<ul style="list-style-type: none">■ At least 6h before arrival at pilot cruising station;■ When a request for a pilot has been made more than 24h in advance, the request has to be confirmed at least 12h but at the latest 6h before arrival at the pilot cruising station;■ At least 1h before arrival at Wandelaar or Steenbank pilot cruising station on VHF Ch. 65 or 64 respectively;■ A delay in arrival time of 1h or more should be reported;■ Canceling a pilot request has to be made immediately.