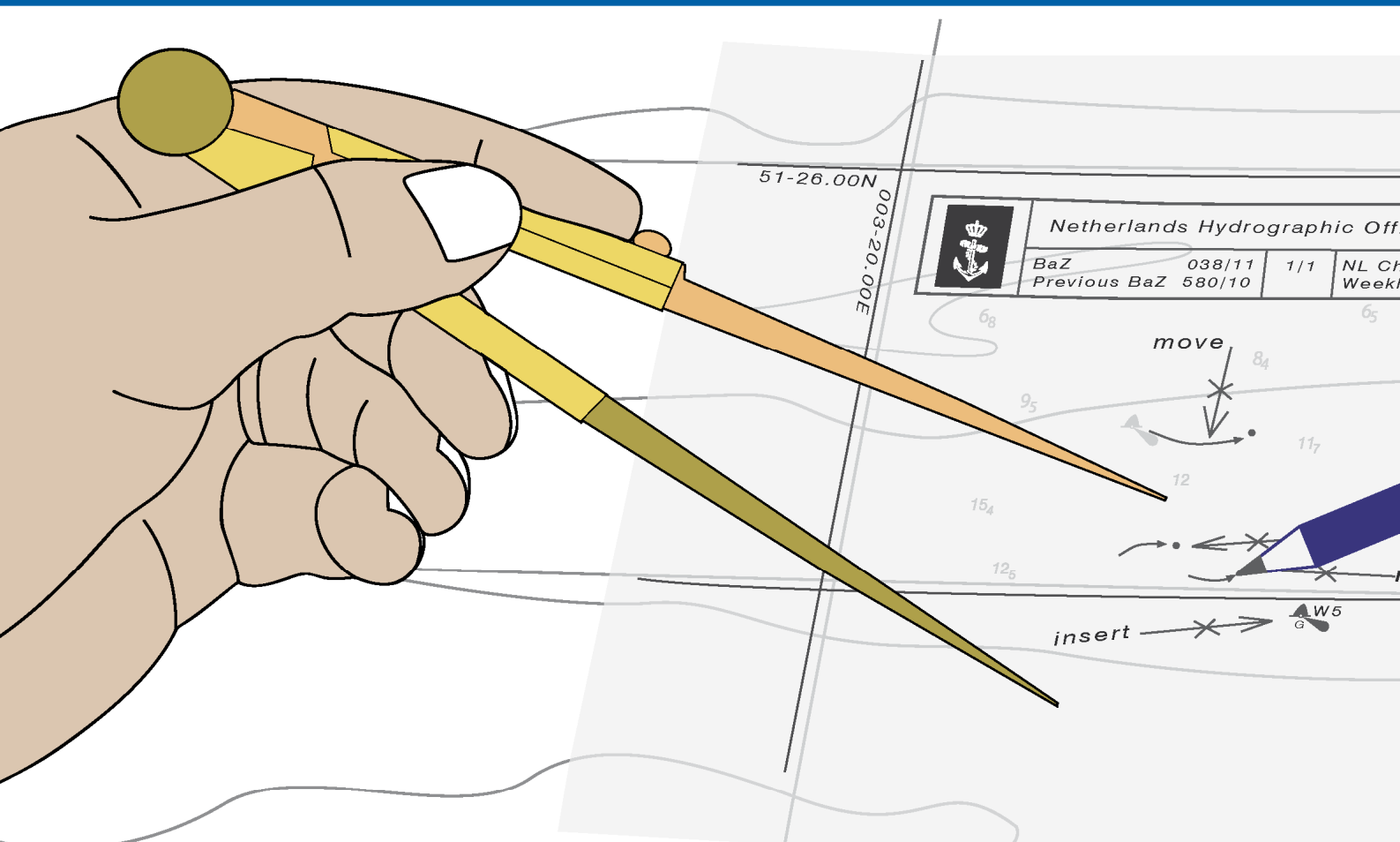




Koninklijke Marine

BaZ | 2018

22 | BAZ 198-201
Berichten aan Zeevarenden
Netherlands Notice to Mariners



143^e jaargang 31-5-2018
Dienst der Hydrografie

Erkende verkoopagenten van Nederlandse Hydrografische publicaties (Resellers licenced to distribute Netherlands Nautical Publications)

De Berichten aan Zeevarenden (BaZ) verschijnen wekelijks en zijn te verkrijgen:

- als printversie (PDF) via internet

<https://www.defensie.nl/onderwerpen/berichten-aan-zeevarenden/inhoud/weekedities/>

- via de Database <http://www.defensie.nl/onderwerpen/berichten-aan-zeevarenden/inhoud/database/>

- als boekje (tegen betaling) bij een aantal A-agenten.

- de catalogus vindt u op

<https://www.defensie.nl/onderwerpen/hydrografie/downloads/publicaties/2017/12/19/catalogus-hp7/>

A-agenten: (bijgewerkte kaarten)

- Gorinchem: **Datema Amsterdam**, Eind 15, 4201 CP Gorinchem,
Tel +31 (0)183 - 712050; Fax. +31 (0)20 – 4279566;
Internetpagina: www.datema-amsterdam.nl ; *e-mail:* datema-amsterdam@planet.nl
- Amsterdam: **L.J. Harri BV**, Prins Hendrikkade 94/95 "Schreierstoren", 1012 AE Amsterdam,
Tel. +31 (0)20 - 6248052; Fax. +31 (0)20 - 6258086;
Internetpagina: www.ljharri.nl ; *e-mail:* ljharri@xs4all.nl
- Delfzijl: **Datema Delfzijl BV**, Zeesluizen 8, 9936 HX Delfzijl,
Tel. +31 (0)596 - 635252; Fax. +31 (0)596 - 615245;
Internetpagina: www.datema.nl ; *e-mail:* sales@datema.nl
- Rotterdam **ChartCo Nederland B.V.**, Driemanssteeweg 200, 3084 CB Rotterdam,
Tel. +31 (0)10 - 4167622;
Internetpagina: www.chartco.com ; *e-mail:* netherlands@chartco.com
Datema Rotterdam, Galvanistraat 148, 3029 AD Rotterdam,
Tel. +31 (0)10 - 4366188; Fax. +31 (0)10 – 4365511 ; *e-mail:* rotterdam@datema.nl
Harri Trading BV, Van Weerden Poelmanweg 4, 3088 EB Rotterdam,
Tel. +31 (0)10 - 4290333; Fax. +31 (0)10 - 4282324;
Internetpagina: www.harritrading.nl ; *e-mail:* info@harritrading.nl
- Antwerpen: **Bogerd/Martin & Co.**, Oude Leeuwenrui 37, 2000 Antwerpen,
Tel. +32 (0)32134170; Fax. +32 (0)32326167;
Internetpagina: www.martin.be ; *e-mail:* sales@martin.be
- Bremen: **"Seekarte" Kpt. A. Dammeyer**, Korffsdeich 3, D-28217 Bremen,
Tel. +49 (0)4213032780;
Internetpagina: www.seekarte.com *e-mail:* seekarte@seekarte.de
- London: **Chart-Co**, Unit 4, Voltage Mollison Avenue, Enfield EN3 7XQ
Tel. +44 (0) 1992805200 ; Fax +44 (0) 1992805410 ;
Internetpagina: www.chartco.com ; *e-mail :* sales@chartco.com
- St. Maarten: **Budget Marine**, P.O.Box 434; Philipsburg, Tel. 599 - 5443134; Fax 599 – 5444409
Internetpagina: www.budgetmarine.com

B-agenten:

- Scheveningen: **Vrolijk Watersport Scheveningen**, Treilerweg 65, 2583 DB Scheveningen,
Tel: +31 (0) 70 - 4168282, Fax: +31 (0) 70 - 3060497,
internetpagina: www.vrolijk.nl ; *e-mail :* winkel@vrolijk.nl ;
- St Ives: **Imray Laurie Norie & Wilson Ltd**, Wych House, The Broadway, St Ives, Huntingdon,
Cambridgeshire PE17 4BT, Tel. +44 - (0)1480 - 462114; Fax. +44 - (0)1480 – 496109
Internetpagina: www.imray.com ; *e-mail:* ilnw@imray.com
- Bielefeld: **Delius Klasing Verlag GMBH**, Kammerratsheide 30a, Postfach 101671, D-33609
Bielefeld, Tel: +49 (0) 521 - 559000; Fax. +49 (0)521 - 559116;
internetpagina: www.delius-klasing.de ; *e-mail:* info@delius-klasing.de

Voorwoord

- Overeenkomstig SOLAS-bepalingen en het Scheepvaart Reglement Westerschelde dienen de officieel uitgegeven zeekaarten en boekwerken met Berichten aan Zeevarenden (BaZ) bijgewerkt te worden. Algemene richtlijnen voor het gebruik van BaZ staan beschreven in de jaarlijkse BaZ 3 in weekeditie 1, British Admiralty NP 100 (Mariner's Handbook) en NP 294 (How to keep your Admiralty Charts up-to-date).
- Berichten aan Zeevarenden hebben alleen betrekking op Nederlandse kaarten en hydrografische publicaties. Berichten van toepassing op buitenlands gebied op Nederlandse kaarten worden overgenomen van de hydrografische dienst van het betreffende land. Berichten bevatten algemene mededelingen, correcties op kaarten of boeken, voorlopige (P) of tijdelijke (T) berichten of een overzicht.
- Gegevens die ten grondslag liggen aan berichten worden waar nodig kartografisch gegeneraliseerd. De berichten zijn alleen bedoeld om de publicaties genoemd in het bericht te kunnen corrigeren.
- Posities worden vermeld in het referentiestelsel (geodetisch datum) dat overeenkomt met dat van de betrokken kaart. Het referentiestelsel is altijd op de kaart vermeld. Onjuiste interpretatie van de referentiestelsels kan leiden tot positiefouten van enkele honderden meters.
- Richtingen, peilingen, geleidelijnen en lichtsectoren worden rechtwijzend gegeven, in graden, gerekend vanuit zee.
- Diepten en hoogten worden gegeven in dezelfde eenheid en herleid tot hetzelfde referentievlak als gebruikt in de betrokken kaart.
- Nadruk van de berichten is toegestaan mits volledig, ongewijzigd en met bronvermelding.
- De Chef der Hydrografie verzoekt u dringend vermoede of nieuwe gevaren en onjuistheden in publicaties te melden.

De Chef der Hydrografie

Van Alkemadelaan 786, 2597 BC Den Haag, Corr. Postbus 10000, 1780 CA Den Helder.

tel. +31 (0)70 3162817, fax. +31 (0)70 3162843, internetpagina: www.hydro.nl ; e-mail ; baz@hydro.nl

Preface

- *In accordance with SOLAS-regulations and the Scheepvaart Reglement Westerschelde official published nautical charts and books have to be kept corrected by means of Notices to Mariners (NL NM). General guidelines for the use of NL NM are described in the annual NL NM 3 in weekly edition 1, British Admiralty NP 100 (The Mariner's Handbook) and NP 294 (How to keep your Admiralty Charts up-to-date).*
- *Netherlands Notices to Mariners are only applicable for Netherlands nautical charts and hydrographic publications. Notices concerning foreign waters on Netherlands charts are adopted from the hydrographic service of that specific country. Notices contain general announcements, corrections for charts or books, preliminary (P) or temporary (T) notices or a summary.*
- *Data on which the notices are based are if necessary cartographically generalized. The notices are meant only to correct the publications that are stated in the notice.*
- *Positions are given in the reference system (geodetic datum) that corresponds with that of the relevant chart. The reference system is always printed on the chart. Incorrect interpretation of the reference system can lead to errors in the position of several hundreds of metres.*
- *Directions, bearings, leading lines and light sectors are true, in degrees, reckoned from seawards.*
- *Depths and heights are given in the same unit and are reduced to the same reference level as used in the relevant chart.*
- *Reprinting of the notices is allowed if complete, unchanged and with acknowledgement.*
- *The Hydrographer of the Netherlands Navy urges you strongly to report suspected or new dangers and errors in publications.*

Hydrographer of the Netherlands Navy

Van Alkemadelaan 786, NL-2597 BC Den Haag, Corr. P.O. Box 10000, NL-1780 CA Den Helder,

tel. +31 (0)70 3162817, fax. +31 (0)70 3162843, Internetpage: www.hydro.nl ; e-mail ; baz@hydro.nl

Lijst met gebruikte afkortingen in de wekelijkse Berichten aan Zeevarenden.

(P)	Preliminary: voorlopig BaZ
(T)	Temporary: tijdelijk BaZ
BSH	Bundesamt für Seeschifffahrt und Hydrographie (Duitse hydrografische dienst)
CNB	Centraal Nautisch Beheer Noordzeekanaalgebied
ECDIS	Electronic Chart Display and Information System: officieel elektronisch kaartsysteem
ED50	European Datum 1950: horizontale datum waarin posities worden uitgedrukt
ENC	Electronic Navigational Chart: officiële elektronische vectorkaart
GNA	Gemeenschappelijke Nautische Autoriteit (Westerschelde)
HBA	Havenbedrijf Amsterdam
HBR	Havenbedrijf Rotterdam
HOV	Hydrografisch Opname Vaartuig van de Dienst der Hydrografie
HP	Hydrografische Publicatie: boekwerk van de Dienst der Hydrografie
HYD	Dienst der Hydrografie (Nederlandse hydrografische dienst)
IALA	International Association of Lighthouse Authorities
IHO	International Hydrographic Organization
INT	INTERNATIONALE kaart
KW	Nederlandse Kustwacht
MAS	Maritieme Autoriteit Suriname
NAP	Normaal Amsterdams Peil
NGA	National Geospatial-Intelligence Authority (amerikaanse hydrografische dienst)
NP	Nautical Publication: boekwerk van de UKHO
NtM	Notices to Mariners
PNR	Projectnummer van de Nederlandse Dienst der Hydrografie
pos	Positie
RWS Berna WSW	Rijkswaterstaat Noord-Nederland Waddenzee
RWS CMIJ	Rijkswaterstaat Centrale Meldpost IJsselmeer
RWS DZD	Rijkswaterstaat District Noord Zee en Delta (Zeeuwse wateren m.u.v. Westerschelde)
RWS MD	Rijkswaterstaat Markeringsdienst Zee en Delta
RWS Waterkamer	Rijkswaterstaat Waterdienst Waterkamer
RWS WNZ	Rijkswaterstaat West-Nederland Zuid (Dordrecht)
SFS	Sofartsstyrelsen (Deense hydrografische dienst)
SHOM	Service Hydrographique et Oceanographique de la Marine (Franse hydrografische dienst)
SodM	Staatstoezicht op de Mijnen
UKHO	United Kingdom Hydrographic Office (Britse hydrografische dienst)
VDH	Verkeersdienst Den Helder
VH	Vlaamse Hydrografie
VHF	Very High Frequency
WGS84	World Geodetic System 1984: Coördinatenreferentiesysteem waarin GPS posities worden uitgedrukt.
WSA Emden	Wasser- und Schifffahrtsamt Emden

List of Abbreviations used in weekly editions of NtM

(P)	<i>Preliminary NtM</i>
(T)	<i>Temporary NtM</i>
BSH	<i>Bundesamt für Seeschifffahrt und Hydrographie (German HO)</i>
CNB	<i>Central Nautic Management North Sea Canal</i>
ECDIS	<i>Electronic Chart Display and Information System (official)</i>
ED50	<i>European Datum 1950: horizontal datum for defining a position</i>
ENC	<i>Electronic Navigational Chart</i>
GNA	<i>Common Nautic Management (Westerschelde)</i>
HBA	<i>Port of Amsterdam</i>
HBR	<i>Port of Rotterdam</i>
HOV	<i>Hydrographic Survey Vessel</i>
HO	<i>Hydrographic Office (national service)</i>
HP	<i>Hydrographic Publication of the dutch HO</i>
HYD	<i>Dutch Hydrographic Office</i>
IALA	<i>International Association of Lighthouse Authorities</i>
IHO	<i>International Hydrographic Organization</i>
INT	<i>INTERNATIONAL chart</i>
KW	<i>Dutch Coastguard</i>
MAS	<i>Maritime Authority Suriname</i>
NAP	<i>Normaal Amsterdams Peil, a vertical Dutch chart datum</i>
NGA	<i>National Geospatial-Intelligence Authority (HO of the United States)</i>
NP	<i>Nautical Publication of the UKHO</i>
NtM	<i>Notices to Mariners</i>
PNR	<i>Project number of the Dutch Hydrographic Office</i>
pos	<i>position</i>
RWS	<i>Ministry of Infrastructure and the Environment</i>
RWS Berna WSW	<i>Notices to shipping Waddenzee</i>
RWS CMIJ	<i>Notices to shipping IJsselmeer</i>
RWS DZD	<i>Notices to shipping Zeeuwse wateren (not including Westerschelde)</i>
RWS MD	<i>Service for maintenance of navigational aids</i>
RWS Waterkamer	<i>Waterway information centre</i>
RWS WNZ	<i>Notices to shipping Dordrecht</i>
SFS	<i>Sofartsstyrelsen (Danish HO)</i>
SHOM	<i>Service Hydrographique et Oceanographique de la Marine (French HO)</i>
SodM	<i>State authority on Mining</i>
UKHO	<i>United Kingdom Hydrographic Office</i>
VDH	<i>Trafficcentre Den Helder</i>
VHF	<i>Very High Frequency</i>
WGS84	<i>World Geodetic System 1984: standard coordinate system for the Earth.</i>
WSA Emden	<i>Wasser- und Schifffahrtsamt Emden</i>

Inhoudsopgave

Kruisverwijzing / <i>Cross reference</i>	5
Algemene berichten / <i>General notices</i>	5
Opgeheven (P) en (T) berichten / <i>Cancelled (P) and (T) notices</i>	6
Berichten Zeekaarten / <i>Notices Nautical charts</i>	6
Berichten 1800 serie kaarten / <i>Notices 1800 series charts</i>	7
Berichten Hydrografische publicaties / <i>Notices Hydrographic publications</i>	9
Meetinstrumenten / <i>Measuring instruments list</i>	10
Actuele (P) en (T) berichten / <i>Current (P) and (T) notices</i>	12
Cumulatieve lijst van BaZ's / <i>Cumulative list of NL NM</i>	16

Kruisverwijzing / *Cross reference*

In de hoofdstukken Zeekaarten, 1800 serie kaarten en Hydrografische publicaties van dit document zijn de Berichten aan Zeevarenden gerangschikt op BaZ-nummer. Onderstaand overzicht toont deze berichten per kaartnummer en het nummer van de hydrografische publicatie.

In the Nautical charts, 1800 series charts and Hydrographic publications sections of this document the Notices to Mariners are sorted by NL NM-number. The overview below displays these notices sorted by chart and hydrographic publication number.

Zeekaarten / *Nautical Charts*

Kaart / <i>Chart</i>	BaZ / <i>NL NM</i>
116	*200/18
126	*199(T)/18
1458	*198/18

1800 serie kaarten / *1800 series charts*

Kaart / <i>Chart</i>	BaZ / <i>NL NM</i>
1801	*199(T)/18 *200/18
1803	*200/18
1811	*199(T)/18
1812	*201/18 *198/18

Hydrografische publicaties / *Hydrographic publications*

Publication	BaZ / <i>NL NM</i>
NIL	

Algemene berichten / *General notices*

NIL

Opgeheven (P) en (T) berichten / *Cancelled (P) and (T) notices*

Kaart / Chart	Int.	BaZ / NL NM	Opgeheven / Cancelled
110	1473	*111(T)/18	31 mei 2018, NOORDZEE. TEN WESTEN VAN MAASVLAKTE II.
122	1472	*111(T)/18	31 mei 2018, NOORDZEE. TEN WESTEN VAN MAASVLAKTE II.
		*141(T)/18	31 mei 2018, NOORDZEE. ROTTERDAM. TEN NOORDEN VAN DE MAASGEUL.
126	1468	*154(T)/18	31 mei 2018, NOORDZEE. DE KOOG.
130	1423	*141(T)/18	31 mei 2018, NOORDZEE. ROTTERDAM. TEN NOORDEN VAN DE MAASGEUL.
1801		*111(T)/18	31 mei 2018, NOORDZEE. TEN WESTEN VAN MAASVLAKTE II.
		*141(T)/18	31 mei 2018, NOORDZEE. ROTTERDAM. TEN NOORDEN VAN DE MAASGEUL.
		169(T)/18	31 mei 2018, NOORDZEE. BELGIE. OMGEVING WENDUINE.
1807		*86(P)/18	31 mei 2018, SCHELDE-RIJNKANAAL.
1811		*154(T)/18	31 mei 2018, NOORDZEE. DE KOOG.

Berichten Zeekaarten / *Notices Nautical charts*

*198/18 WADDENZEE. ZOUTKAMPERLAAG.

Kaart / Chart	Int. / Int.	Vorig BaZ / Prev. NL NM	Uitgave / Edition	Itemnr. / Itemno.
1458	n.a.	181/18	sep 2015	1
<u>1</u> Verplaatsen Move	Z 5A		van / from	53-25,94 N 006-06,52 E
			naar / to	53-25,85 N 006-06,51 E

Bron / Source: RWS MD 230/2018; PNR 1235-2018-1.

*199(T)/18 NOORDZEE. TEN ZUIDEN VAN DE KOOG.

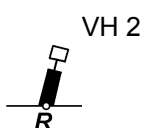
Kaart / Chart	Int. / Int.		Itemnr. / Itemno.
126	1468		1
<u>1</u> Aanbrengen Insert	VQ(9)10s ZINK-W	op / at	53-04,67 N 004-42,06 E
			

Bron / Source: RWS MD 234/2018; PNR 1254-2018-1.

***200/18** AANLOOP WESTERSCHELDE. REDE VAN VLISSINGEN.

Kaart / Chart	Int. / Int.	Vorig BaZ / Prev. NL NM	Uitgave / Edition	Itemnr. / Itemno.
116	1477	180/18	jan 2017	1

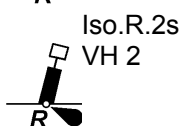
1 Verander
Change



VH 2

op / at 51-24,34 N 003-33,90 E

in / into



Iso.R.2s

VH 2

Bron / Source: RWS MD 231/2018; PNR 1237-2018-1.

Berichten 1800 serie kaarten / Notices 1800 series charts

***198/18** WADDENZEE. ZOUTKAMPERLAAG.

Kaart / Chart	Int. / Int.	Vorig BaZ / Prev. NL NM	Uitgave / Edition	Itemnr. / Itemno.
1812.3	n.a.	181/18	mrt 2018	1

1 Verplaatsen
Move



Z 5A

van / from 53-25,94 N 006-06,52 E

naar / to 53-25,85 N 006-06,51 E

Bron / Source: RWS MD 230/2018; PNR 1235-2018-1.

***199(T)/18** NOORDZEE. TEN ZUIDEN VAN DE KOOG.

Kaart / Chart	Int. / Int.	Itemnr. / Itemno.
1801.10	n.a.	1
1811.2	n.a.	1
1811.8	n.a.	1

1 Aanbrengen
Insert



VQ(9)10s

ZINK-W

op / at 53-04,67 N 004-42,06 E

Bron / Source: RWS MD 234/2018; PNR 1254-2018-1.

***200/18** AANLOOP WESTERSCHELDE. REDE VAN VLISSINGEN.

Kaart / Chart	Int. / Int.	Vorig BaZ / Prev. NL NM	Uitgave / Edition	Itemnr. / Itemno.
1801.4	n.a.	192/18	apr 2017	1
1803.10	n.a.	187/18	jan 2017	1
1803.2	n.a.	187/18	jan 2017	1

1 Verander Change	VH 2		op / at	51-24,34 N 003-33,90 E
				
in / into	Iso.R.2s VH 2			
				


Bron / Source: RWS MD 231/2018; PNR 1237-2018-1.

***201/18** WADDENZEE. FRIESCHE WAD. VEERBOOTROUTE AMELAND.

Kaart / Chart	Int. / Int.	Vorig BaZ / Prev. NL NM	Uitgave / Edition	Itemnr. / Itemno.
1812.2	n.a.	198/18	mrt 2018	1, 2, 3, 4, 5, 6

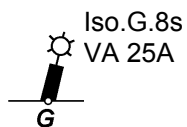
1 Schrappen Delete	VA 23		van / from	53-24,43 N 005-49,55 E
				

2 Verander Change	VA 12		op / at	53-24,55 N 005-48,15 E
				
in / into	LFL.R.8s VA 12			
				

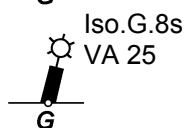
3 Verander Change	VA 13		op / at	53-24,51 N 005-48,03 E
				
in / into	LFI.G.8s VA 13			
				

4 Verander Change	VA 21		op / at	53-24,23 N 005-49,16 E
				
in / into	LFI.G.8s VA 21			
				

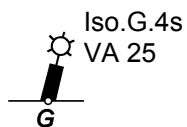
5 Verander
Change op / at 53-24,61 N 005-49,91 E



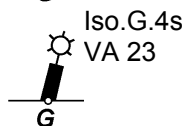
in / into



6 Verander
Change op / at 53-24,56 N 005-49,74 E



in / into



Bron / Source: RWS MD 227/2018; PNR 1187-2018-1.

Berichten Hydrografische publicaties / Notices Hydrographic publications

NIL

Meetinstrumenten / Measuring instruments list

Overzicht van tijdelijke meetinstrumenten in het Nederlands zeegebied, binnenwateren en aangrenzend buitenlands gebied. Scheepvaart wordt verzocht niet te vissen noch te ankeren in de nabijheid van deze posities en op ruime afstand te passeren. Alleen de meest grootschalige kaart wordt genoemd.

Summary of temporary measuring instruments in the Netherlands sea area, inland waters and adjacent foreign waters. Shipping is requested not to fish nor anchor near these positions and to give a wide berth. Only the largest scale chart is quoted.

N Nieuw / New

V Verwijderd / Deleted

G Gewijzigd / Changed

	Naam Name	Vaarwater Waters	Licht Light	Positie Position		Kaart Chart	1800 Serie 1800 Series
	DM 1	De Panne	Q	51-13,82 N	002-52,91 E		1801.2
	aKust5	Haven Oostende		51-14,43 N	002-55,24 E		1801.2
	HD9	Ravelingen	Fl.Y.5s	51-17,31 N	002-51,73 E		1801.2
	aKust94	Ravelingen	Fl(5)Y.20s	51-17,35 N	002-51,79 E		1801.2
	H13	West Hinder	Fl.Y.5s	51-20,79 N	002-42,39 E	1035	1801.2
	aKust21	Kwintebank	Fl(5)Y.20s	51-20,95 N	002-42,44 E		1801.2
	HD11	Negenvaam	Fl.Y.5s	51-20,96 N	002-42,51 E		1801.2
	HD5	Zand	Fl.Y.5s	51-21,18 N	003-07,25 E		1801.3
	aKust23	Zand	Fl(5)Y.20s	51-21,58 N	003-07,19 E		1801.3
	MP 5	Westerschelde Bocht van Walsoorden	Unlit	51-22,08 N	004-04,96 E	120	1803.4
	MP 1	Westerschelde Bocht van Walsoorden	Unlit	51-22,18 N	004-04,24 E	120	1803.4
	MP 3	Westerschelde Bocht van Walsoorden	Unlit	51-22,35 N	004-03,18 E	120	1803.3, 1803.4
	MP 4	Westerschelde Bocht van Walsoorden	Unlit	51-22,38 N	004-05,04 E	120	1803.4
	MP 2	Westerschelde Bocht van Walsoorden	Unlit	51-22,61 N	004-03,35 E	120	1803.3, 1803.4
	HD27	Westhinder	Fl.Y.5s	51-22,85 N	002-26,17 E	1630	
	aKust1	Westhinder	Fl(5)Y.20s	51-22,89 N	002-26,22 E	1630	
	HD9	Wielingenpas	Fl.Y.5s	51-23,53 N	003-03,11 E		1801.3
	aKust11	Wielingenpas	Fl(5)Y.20s	51-23,54 N	003-03,03 E		1801.3
	HD8	Wielingenpas	Fl.Y.5s	51-24,10 N	003-18,26 E		1801.3
V	"niet gemarkeerd/not marked"	Westerschelde Honte	Unlit	51-25,22 N	003-42,81 E	120	1801.4, 1803.2, 1803.3
	SvY 1	Platte Bank	Unlit	51-30,38 N	004-06,35 E		1805.7
		Schaar v Yerseke	Fl(5)Y.20s	51-31,23 N	004-01,79 E		1805.5
		Slikken va den Dortsman	Unlit	51-32,04 N	004-02,86 E		1805.5, 1805.7
	FSO-2	Krammer	Fl.Y.5s	51-40,35 N	004-09,03 E		1805.6
	FSG-1	Grevelingenmeer	Fl.Y.5s	51-41,05 N	004-08,64 E		1805.9
		Windfarm Borssele Pass	Fl(5)Y.20s	51-42,36 N	003-04,02 E	110	
		Lodewijkbank	Fl(5)Y.20s	51-42,41 N	003-02,08 E	110	
		Windfarm Borssele Pass	Fl(5)y.20s	51-42,68 N	003-03,33 E	110	
		Windfarm Borssele Pass	Fl(5)Y.20s	51-43,20 N	003-02,78 E	110	
		Windfarm Borssele Pass	Fl(5)Y.20s	51-43,36 N	003-03,00 E	110	
		Windfarm Borssele Pass	Fl(5)Y.20s	51-44,11 N	003-00,78 E	110	
		Windfarm Borssele Pass	Fl(5)Y.20s	51-44,59 N	002-58,20 E	110	
		Windfarm Borssele	Fl(5)Y.20s	51-44,85 N	003-03,29 E	110	

Naam Name	Vaarwater Waters	Licht Light	Positie Position		Kaart Chart	1800 Serie 1800 Series
	Pass					
	Windfarm Borssele	FI(5)Y.20s	51-44,89 N	003-01,72 E	110	
	Pass					
	Windfarm Borssele	FI(5)Y.20s	51-45,45 N	003-03,24 E	110	
	Pass					
	Windfarm Borssele	FI(5)Y.20s	51-45,83 N	003-05,13 E	110	
	Pass					
MEET 3	Haringvliet	FI(4)Y.15s	51-49,60 N	004-03,00 E		1807.6
MEET 2	Haringvliet	FI(3)Y.10s	51-49,90 N	004-02,50 E		1801.6
HKZB-SW	Noordzee. ten westen van Noordwijk.	FI(5)Y.20s	52-17,39 N	004-00,56 E	125	
HKZA	Noordzee ten westen van Noordwijk	FI(5)Y.20s	52-18,71 N	004-00,81 E	125	
Meet- VHG	Vierhuizergat	Unlit	53-24,87 N	006-15,73 E		1812.3
OWEZ 1	Oude Westereems	FI(5)Y.20s	53-29,28 N	006-43,59 E	1460	1812.6
BOSZ 1	Boschwad	FI(5)Y.20s	53-29,74 N	006-27,60 E		1812.5
OWEN 1	Oude Westereems	FI(5)Y.20s	53-30,79 N	006-40,63 E	1460	1812.6
RZGN1	Randzelgat	FI(5)Y.20s	53-34,22 N	006-37,95 E	1460	1812.6, 1812.9,
WEO 1	Westereems	FI(5)Y.20s	53-37,22 N	006-31,33 E	1460	1812.9
WEW1	Westereems	FI(5)Y.20s	53-37,26 N	006-22,12 E	1460	1812.9
BRKN 1	Randzelgat	FI(5)Y.20s	53-44,25 N	006-37,58 E	1633	1812.10
MessG	Noordzee. Duitse Bocht.	FI(5)Y.20s	54-20,67 N	005-46,89 E	1037	
4x Cardinale betonning	Noordzee. Duitse Bocht	Cardinale verlichting rondom positie	54-30,75 N	005-49,40 E	1037	
	Elbow Spit	FI(2)Y.5s	55-01,41 N	003-41,11 E	1037	
	Regnar Oil Field	FI(5)Y.20s	55-18,34 N	005-22,74 E	1037	
	Regnar Oil Field	FI(5)Y.20s	55-26,34 N	005-30,37 E	1037	
	Horns Rev	FI(5)Y.20s	55-36,70 N	007-31,75 E	1037	

Actuele (P) en (T) berichten / *Current (P) and (T) notices*

Kaart / Chart	Int.	BaZ / NL NM	Beschrijving / Description
1014	1043	319(P)/15	NOORDZEE. UK SECTOR. MARKHAM GAS FIELD. Ontmanteling/Decommissioning
		326(P)/16	NOORDZEE. HORNE & WREN GAS FIELDS. Platformen verwijderen / rigs decommissioning
1035	1046	56(P)/18	NOORDZEE. ENGELAND. LOWESTOFT. Windpark werkzaamheden / Wind farm operations
		176(P)/18	NOORDZEE. DUITSLAND. Kabel / Cable
		319(P)/15	NOORDZEE. UK SECTOR. MARKHAM GAS FIELD. Ontmanteling/Decommissioning
		460(P)/15	NOORDZEE. ENGELAND. THAMES FIELD. Ontmantelingswerkzaamheden/Decommissioning works
		202(P)/16	NOORDZEE. ENGELAND. GREATER GABBARD. Wind farm constructions/Aanleg windmolenpark
		326(P)/16	NOORDZEE. HORNE & WREN GAS FIELDS. Platformen verwijderen / rigs decommissioning
		56(P)/18	NOORDZEE. ENGELAND. LOWESTOFT. Windpark werkzaamheden / Wind farm operations
		*89(P)/18	NOORDZEE. TSS OFF VLIELAND. Gasleiding/ Gas pipeline
		118(P)/18	NOORDZEE. Kabellegwerkzaamheden/Cable laying operations
		*126(P)/18	NOORDZEE. CLEAVER BANK. Aanbrengen wrak / Insert wreck
1037	1045	*159(P)/18	NOORDZEE. CLEAVER BANK. Wrak / Wreck
		174(P)/18	NOORDZEE. CLIPPER FIELD. Pijpleiding / Pipeline.
		*185(T)/18	NOORDZEE. ENGELAND. BURE FIELD. Boorplatform / Mobile drilling unit
		*352(P)/17	NOORDZEE. NOORDOOST VANAF DE CLEAVERBANK. Aanbrengen wrak / Insert wreck
		*366(P)/17	DEUTSCHE BUCHT. DOGGER TAIL END. Wrak / wreck
		*100(P)/18	NOORDZEE. DOGGER BANK. TEN OOSTEN VAN ELBOW SPIT. Wrakken waargenomen/Wrecks detected
		*126(P)/18	NOORDZEE. CLEAVER BANK. Aanbrengen wrak / Insert wreck
110	1473	*159(P)/18	NOORDZEE. CLEAVER BANK. Wrak / Wreck
		176(P)/18	NOORDZEE. DUITSLAND. Kabel / Cable
122	1472	*347(T)/16	NOORDZEE. OUDDORP. WESTHOOFD. Noord kardinaal uitgelegd / Cardinal buoy placed.
		140(T)/17	NOORDZEE. LODEWIJKBANK - THORNTONBANK. Verboden gebied / Prohibited area
124	1471	*47(T)/18	NOORDZEE. TSS MAAS NORTH. Boeien / Buoys
		*48(T)/18	The Ocean Cleanup. NOORDZEE. NOORDWEST VAN SCHEVENINGEN. Zeewierboerderij / Seaweedfarm.
124	1471	*57(T)/18	NOORDZEEKANAAL. AFRIKAHAVEN. Verboden gebied / Prohibited area
		*115(T)/18	HAVEN VAN AMSTERDAM. NOORDZEEKANAAL. AFRIKAHAVEN. Werkgebied uitgelegd / Restricted area established
		*117(T)/18	AMSTERDAM. NOORDZEEKANAAL.

Kaart / Chart	Int.	BaZ / NL NM	Beschrijving / Description
126	1468	40(T)/15	Werkzaamheden / works in progress NOORDZEE. DEN HELDER. Artillery oefeningen; Artillery exercises.
		*199(T)/18	NOORDZEE. TEN ZUIDEN VAN DE KOOG. Zinkerleiding uitgelegd / pipeline placed
130	1423	*47(T)/18	NOORDZEE. TSS MAAS NORTH. Boeien / Buoys The Ocean Cleanup.
		*48(T)/18	NOORDZEE. NOORDWEST VAN SCHEVENINGEN. Zeewierboerderij / Seaweedfarm.
1460	1461	204(T)/17	NOORDZEE. AANLOOP OSTEREMS. Zeemijn / Unexploded ordnance.
		*196(T)/18	NOORDZEE. WESTEREEMS. Loodsstation verplaatst / pilotstation moved.
1630	1416	219(T)/15	NOORDZEE. THORNTONBANK. Hoogspanningskabel/Power cable
		202(P)/16	NOORDZEE. ENGELAND. GREATER GABBARD. Wind farm constructions/Aanleg windmolenpark
		140(T)/17	NOORDZEE. LODEWIJKBANK - THORNTONBANK. Verboden gebied / Prohibited area
		306(T)/17	BELGIE. GOOTEBANK Kabellegwerkzaamheden/Cable laying operations
		56(P)/18	NOORDZEE. ENGELAND. LOWESTOFT. Windpark werkzaamheden / Wind farm operations
		128(T)/18	NOORDZEE. THORNTONBANK. WESTPIT. Aanleg windmolenpark/Construction wind farm
1631	1418	326(P)/16	NOORDZEE. HORNE & WREN GAS FIELDS. Platformen verwijderen / rigs decommissioning
		56(P)/18	NOORDZEE. ENGELAND. LOWESTOFT. Windpark werkzaamheden / Wind farm operations
		*89(P)/18	NOORDZEE. TSS OFF VLIELAND. Gasleiding/ Gas pipeline
		158(T)/18	NOORDZEE. WEST HOLE. ORWELL GAS FIELD. Boorplatform / Mobile drilling rig
1632	1420	319(P)/15	NOORDZEE. UK SECTOR. MARKHAM GAS FIELD. Ontmanteling/Decommissioning
		*121(P)/17	NOORDZEE. TSS WEST FRIESLAND. Pijpleiding werkzaamheden / Pipeline operations
		346(T)/17	NOORDZEE. UK SECTOR. MARKHAMS HOLE. Meetboei / Measuring equipment
		*352(P)/17	NOORDZEE. NOORDOOST VANAF DE CLEAVERBANK. Aanbrengen wrak / Insert wreck
		*89(P)/18	NOORDZEE. TSS OFF VLIELAND. Gasleiding/ Gas pipeline
		*184(T)/18	NOORDZEE. TSS NORTH FRIESLAND. Boorplatform / Mobile drilling rig
1633	1417	*281(P)/17	NOORDZEE. TSS TERSCHELLING-GERMAN BIGHT. Obstructies waargenomen/Obstructions detected
		*153(T)/18	TSS TERSCHELLING-GERMAN BIGHT. BORKUM- RIFFGRUND. Boei opgenomen / buoy withdrawn.
		*184(T)/18	NOORDZEE. TSS NORTH FRIESLAND. Boorplatform / Mobile drilling rig
		*196(T)/18	NOORDZEE. WESTEREEMS. Loodsstation verplaatst / pilotstation moved.
2014		*385(T)/17	SURINAME. AANLOOP COPPENNAME RIVIER. Wrak aanbrengen / insert wreck
2017		338(T)/13	GUYANA. DEMERARA RIVER. Licht gedoofd /

Kaart / Chart	Int.	BaZ / NL NM	Beschrijving / Description
			Light obscured
		*114(T)/18	SURINAME. ATLANTISCHE OCEAAN. Aanbrengen platform / Insert rig
2020		140(T)/18	WEST INDIES. SOMBRERO PASSAGE.
			Schrappen licht / Delete light
207	1465	*466(T)/15	ROTTERDAM. OUDE MAAS. BOTLEKBRUG.
			Betonning uitgelegd/Buoyage placed
		*370(T)/17	ROTTERDAM. OUDE MAAS. Lichtenlijn gedoofd/Leading line extinguished
		*173(T)/18	ROTTERDAM. 3E PETROLEUMHAVEN. Boei geplaatst / Buoy placed
208	1466	*466(T)/15	ROTTERDAM. OUDE MAAS. BOTLEKBRUG.
			Betonning uitgelegd/Buoyage placed
		*508(T)/15	ROTTERDAM. NIEUWE MAAS. MAASKADE.
			Betonning uitgelegd/Buoyage placed
		*370(T)/17	ROTTERDAM. OUDE MAAS. Lichtenlijn gedoofd/Leading line extinguished
209	1467	*131(T)/18	DORDRECHT. DORDTSCHE KIL. Licht gedoofd / Light extinguished
2110		329(P)/17	CARIBBEAN SEA. ANGUILLA.
			Verondiepingen/Shoals
		333(T)/17	ST BARTHELEMY. GUSTAVIA. Onbetrouwbaar licht/Unreliable light
		98(T)/18	CARAIBISCHE ZEE. ST MARTIN. WESTKUST.
			Schrappen light / Delete light
2716		*318(T)/16	ST MAARTEN. PHILIPSBURG. GROOT BAAI.
			Werk in uitvoering/Works in progress
		*294(T)/17	SINT MAARTEN. PHILIPSBURG. SIMPSON BAY. OYSTERPOND Schade orkaan Irma/damage hurricane Irma
1801		40(T)/15	NOORDZEE. DEN HELDER. Artillery oefeningen; Artillery exercises.
		219(T)/15	NOORDZEE. THORNTONBANK.
			Hoogspanningskabel/Power cable
		*347(T)/16	NOORDZEE. OUDDORP. WESTHOOFD. Noord kardinaal uitgelegd / Cardinal buoy placed.
		55(T)/17	NADERING WESTERSCHELDE.SCHEUR.
			Explosief / Unexploded ordnance.
		285(T)/17	BELGIE. HAVEN ZEEBRUGGE. BRITTANNIADOK.
			Werkzaamheden/Works in progress
		306(T)/17	BELGIE. GOOTEBANK
			Kabellegwerkzaamheden/Cable laying operations
		*47(T)/18	NOORDZEE. TSS MAAS NORTH. Boeien / Buoys
			The Ocean Cleanup.
		*48(T)/18	NOORDZEE. NOORDWEST VAN SCHEVENINGEN. Zeewierboerderij / Seaweedfarm.
		118(P)/18	NOORDZEE. Kabellegwerkzaamheden/Cable laying operations
		128(T)/18	NOORDZEE. THORNTONBANK. WESTPIT.
			Aanleg windmolenpark/Construction wind farm
		129(T)/18	NOORDZEE. BELGIE. DE PANNE-OOSTENDE.
			Boei uitgelegd / Buoy placed.
		143(T)/18	BELGIE. OOSTENDE. KLEINE REDE. Aanbrengen boeien / Insert Buoys
		*199(T)/18	NOORDZEE. TEN ZUIDEN VAN DE KOOG.
			Zinkerleiding uitgelegd / pipeline placed
1803		*95(T)/18	WESTERSCHELDE. LIEFKENSHOECTUNNEL.
			Werk in uitvoering / Works in progress

Kaart / Chart	Int.	BaZ / NL NM	Beschrijving / Description
1807		*193(T)/18	WESTERSCHELDE. NABIJ ANTWERPEN. PLAAT VAN DE PAREL Meetboeien / Measuring equipment
		*116(T)/18	HARINGVLIET WEST. AARDAPPELENGAT. Schrappen meetponton / delete measuring pontoon
		*131(T)/18	DORDRECHT. DORDTSCHE KIL. Licht gedoofd / Light extinguished
1809		*466(T)/15	ROTTERDAM. OUDE MAAS. BOTLEKBRUG. Betonning uitgelegd/Buoyage placed
		*508(T)/15	ROTTERDAM. NIEUWE MAAS. MAASKADE. Betonning uitgelegd/Buoyage placed
		*370(T)/17	ROTTERDAM. OUDE MAAS. Lichtenlijn gedoofd/Leading line extinguished
1810		*131(T)/18	DORDRECHT. DORDTSCHE KIL. Licht gedoofd / Light extinguished
		*173(T)/18	ROTTERDAM. 3E PETROLEUMHAVEN. Boei geplaatst / Buoy placed
		*358(T)/16	IJSSELMEER. FLEVOLAND. FLEVOCENTRALE. Werkgebied uitgelegd / Restricted area established
		*313(T)/17	RANDMEREN. WOLDERWIJD. Baggerwerkzaamheden / Dredging operations
		*45(T)/18	IJSSELMEER. WIERINGERVLAAK. Ondiepte / Shoal.
		*57(T)/18	NOORDZEEKANAAL. AFRIKAHAVEN. Verboden gebied / Prohibited area
		*82(T)/18	IJSSELMEER. HINDELOOPEN. Verondieping waargenomen/Shoal discovered
		*115(T)/18	HAVEN VAN AMSTERDAM. NOORDZEEKANAAL. AFRIKAHAVEN. Werkgebied uitgelegd / Restricted area established
		*117(T)/18	AMSTERDAM. NOORDZEEKANAAL. Werkzaamheden / works in progress
		*122(T)/18	LELYSTAD-LEMMER. ROTTERDAMSE HOEK. Meetpaal verdwenen / Measuring post disappeared
1811		40(T)/15	NOORDZEE. DEN HELDER. Artillery oefeningen; Artillery exercises.
		*328(T)/17	WADDENZEE. AMELAND. Baken uitgelegd/Beacon placed
		*343(T)/17	WADDENZEE. WESTGAT AMELAND. Betonning gewijzigd / Buoyage changed
		*87(P)/18	WADDENZEE. VLIETER. Betonning opgenomen/Buoyage withdrawn
		*123(T)/18	WADDENZEE. RICHEL. Aanbrengen ponton / insert pontoon
1812		*199(T)/18	NOORDZEE. TEN ZUIDEN VAN DE KOOG. Zinkerleiding uitgelegd / pipeline placed
		204(T)/17	NOORDZEE. AANLOOP OSTEREMS. Zeemijn / Unexploded ordnance.
		*343(T)/17	WADDENZEE. WESTGAT AMELAND. Betonning gewijzigd / Buoyage changed
		*104(T)/18	WADDENZEE. MARNEWAARD. Schietoefeningen / Firing exercises.
		*153(T)/18	TSS TERSCHELLING-GERMAN BIGHT. BORKUM-RIFFGRUND. Boei opgenomen / buoy withdrawn.
		*196(T)/18	NOORDZEE. WESTEREEMS. Loodsstation verplaatst / pilotstation moved.

Cumulatieve lijst van BaZ's / *Cumulative list of NL NM*

Overzicht van berichten die van toepassing zijn op de kaarten sinds de laatste uitgave van de nieuwe kaart of de hernieuwde uitgave. Tijdelijke en voorlopige berichten zijn niet opgenomen in deze lijst.

N.B. Berichten ouder dan 1990 zijn niet in deze lijst opgenomen.

List of notices which affect the charts since the last new chart or new edition is published.

Temporary and Preliminary notices are not included in this list.

N.B. Notices before 1990 are not included in this list.

Kaart / Chart	Editie / Edition	BaZ / NL NM				
1014	jun 2017	*177/17 127/18	*185/17	235/17	*83/18	91/18
1035	apr 2017	*135/17 *185/17 *52/18 148/18	*150/17 245/17 *83/18 *186/18	159/17 251/17 *109/18	*176/17 376/17 125/18	*181/17 *41/18 133/18
1037	May 2018	*168/18	*177/18	*178/18	*190/18	
110	apr 2017	*124/17 *191/17 *165/18	*176/17 *300/17 *192/18	*178/17 *321/17	*181/17 *65/18	*190/17 *146/18
114	jan 2017	*53/17	242/17			
116	jan 2017	*53/17 *241/17 *371/17	*73/17 *263/17 *63/18	*169/17 *321/17 *74/18	*179/17 *348/17 *180/18	*238/17 *354/17 *200/18
120	jan 2017	*53/17 *173/17 *358/17 *94/18	*73/17 *238/17 *63/18 *149/18	*97/17 *256/17 *71/18 *179/18	*127/17 *348/17 *73/18	*130/17 *354/17 *76/18
122	jan 2016	*63/16 *217/16 *386/16 *176/17 *265/17 182/18	*79/16 *243/16 *429/16 *180/17 58/18 *188/18	*166/16 *343/16 *92/17 *190/17 *65/18	*180/16 *355/16 *95/17 *203/17 *146/18	*189/16 *362/16 *116/17 *240/17 *165/18
124	feb 2018	*69/18				
125	jan 2018	*38/18	*186/18			
126	dec 2017	*363/17 *186/18	*52/18	*77/18	*112/18	*172/18
130	jan 2018	*39/18	*186/18	*189/18		
1457	Oct 2017	*314/17 *112/18	*375/17 132/18	*380/17 *138/18	*386/17 *145/18	*103/18 *172/18

1458	sep 2015	*410/15 *374/16 *214/17 *198/18	*506/15 *376/16 *35/18	*517/15 *50/17 *102/18	*108/16 *60/17 *112/18	*264/16 *158/17 *181/18
1460	jan 2018	*40/18	61/18	*97/18	142/18	*157/18
1546	apr 2015	*177/15 *335/16 *100/17 *77/18	*480/15 *374/16 *152/17 *110/18	*99/16 *375/16 *214/17 *112/18	*108/16 *396/16 *316/17 *175/18	*310/16 *457/16 *388/17
1555	aug 2015	*346/15 71/16 *322/16 356/17	*359/15 *130/16 334/16 383/17	*409/15 182/16 350/16	*441/15 203/16 352/16	*492/15 273/16 91/17
1630	apr 2017	*124/17 216/17 286/17 *65/18 *195/18	*176/17 224/17 *291/17 148/18	*178/17 228/17 295/17 *165/18	*181/17 *240/17 *300/17 *188/18	*190/17 *265/17 58/18 *192/18
1631	Jun 2013	*267/13 *373/13 *528/13 *84/14 *226/14 *379/14 *115/15 *402/15 *473/15 *70/16 *173/16 *310/16 *391/16 *150/17 245/17 *52/18	*339/13 *379/13 *61/14 *174/14 *253/14 405/14 *163/15 *405/15 *483/15 *73/16 *244/16 *324/16 *395/16 *152/17 *310/17 58/18	*352/13 *385/13 *70/14 *181/14 *303/14 *415/14 *367/15 *417/15 *509/15 *81/16 *270/16 *335/16 *441/16 *205/17 320/17 *83/18	*354/13 *399/13 *72/14 *196/14 *328/14 426/14 *369/15 *421/15 *532/15 *164/16 *292/16 *374/16 *117/17 *214/17 *324/17 125/18	*366/13 458/13 74/14 *221/14 *349/14 *55/15 *401/15 *429/15 *535/15 *166/16 *296/16 *375/16 133/17 *223/17 *369/17 *186/18
1632	Apr 2015	*181/15 *266/15 *417/15 *260/16 *185/17 *112/18	*185/15 *291/15 *429/15 *292/16 *214/17	*200/15 *298/15 *509/15 *374/16 320/17	*202/15 *371/15 *108/16 133/17 *83/18	247/15 *384/15 *210/16 *152/17 *109/18
1633	Sep 2017	*293/17 *109/18	312/17 *112/18	320/17 *157/18	*337/17 *190/18	*35/18
1970	dec 2017	*390/17	*112/18	*165/18		
2014	Jul 1990	96/92 513/98 *531/03 262/09 62/14 152/18	370/92 124/00 *331/04 88/11 122/15	404/93 *70/02 *420/05 106/11 *272/15	426/93 51/03 *383/08 147/11 48/16	415/98 352/03 *398/08 *243/12 *123/17

2017	Jan 1971	114/90 136/01 56/06 456/07 81/09 *559/10 449/11 316/13 366/14 60/18	460/90 *70/02 57/06 603/07 314/09 *586/10 *243/12 406/13 122/15 152/18	96/92 51/03 *366/06 284/08 487/09 88/11 *303/12 437/13 171/15	370/92 190/05 117/07 *383/08 265/10 106/11 *221/13 450/13 *272/15	415/98 *420/05 224/07 *398/08 407/10 305/11 *227/13 62/14 316/16
2020	okt 2016	*378/16	*107/17	168/17	212/17	*167/18
2023	Sep 1987	53/90 *307/96 *512/00 430/04 512/07 *99/10 570/12 157/15 306/16 *46/18	*545/90 480/96 203/01 137/05 100/08 *253/10 *59/13 268/15 *409/16	*64/94 *386/98 511/01 56/07 *187/08 421/11 280/13 42/16 427/16	*250/94 *118/99 143/02 71/07 70/09 53/12 108/14 60/16 440/16	*01/95 *119/99 137/03 491/07 *93/10 463/12 145/14 72/16 165/17
207	apr 2018	*150/18	*171/18			
208	sep 2015	*379/15 *217/17	*430/15 *225/17	*59/16 *339/17	*305/16 *43/18	*134/17
209	sep 2015	*397/15 *130/18	*425/15	*485/15	*36/17	*162/17
2110	jun 2012	*247/13 *164/14 428/15 *107/17 330/17	276/13 *276/14 *131/16 153/17 151/18	346/13 344/14 195/16 168/17 *167/18	363/13 *91/15 321/16 212/17	138/14 *107/15 46/17 230/17
2211	Dec 2010	260/14	268/15	*256/16	*46/18	
2212	Oct 2000	*556/00 *93/10 *441/13	177/03 *253/10	*451/03 *378/10	*206/09 *380/11	*297/09 *59/13
2213	Nov 2002	*452/09	*93/10	*253/10	*66/18	
2218	Jun 2005	*528/15				
2228	Jul 1991	*115/17				
2714	Mar 2001	539/01 *341/13	*571/04 *66/18	*192/08 *197/18	*452/09	*458/09
2715	Feb 2011	*256/16				
2716	Dec 2009	*39/10 127/11 *158/13 *131/16	*459/10 *151/11 *164/14 *185/16	*469/10 *207/11 *170/14 *317/16	*487/10 *193/12 *276/14 *329/16	103/11 *209/12 533/15 46/17

		*62/18				
HP8	jun 2017	*177/17	*246/17			
1801	apr 2017	*135/17	*146/17	*169/17	*176/17	*178/17
		*181/17	*189/17	*190/17	*191/17	228/17
		*238/17	*241/17	243/17	244/17	*257/17
		*263/17	271/17	*275/17	282/17	*292/17
		*300/17	304/17	307/17	*308/17	*316/17
		*321/17	322/17	331/17	338/17	*348/17
		*354/17	*358/17	*369/17	*371/17	*52/18
		*63/18	*65/18	*76/18	*77/18	121/18
		135/18	136/18	*146/18	*165/18	*180/18
		*186/18	*188/18	*192/18	*200/18	
1803	jan 2017	*57/17	*73/17	*97/17	111/17	*127/17
		*130/17	*137/17	*146/17	*169/17	*173/17
		*179/17	*238/17	*241/17	*256/17	*263/17
		*327/17	*348/17	*354/17	*358/17	*371/17
		*63/18	*71/18	*73/18	*74/18	*76/18
		*94/18	*134/18	*149/18	*179/18	*180/18
		*187/18	*200/18			
1805	feb 2018	*79/18				
1807	feb 2018	*79/18	*130/18	*147/18	*164/18	
1809	jan 2016	*518/15	*519/15	*59/16	*67/16	*68/16
		*102/16	*142/16	*153/16	*213/16	*240/16
		*305/16	*339/16	*343/16	*361/16	*388/16
		*405/16	*411/16	*36/17	*51/17	*134/17
		*162/17	*217/17	*225/17	*325/17	*339/17
		*364/17	*373/17	*37/18	*43/18	*78/18
		*105/18	*130/18	*171/18		
1810	mrt 2018	*124/18	*137/18	*155/18	*156/18	*161/18
		*162/18	*170/18	*194/18		
1811	mrt 2018	*101/18	*106/18	*110/18	*119/18	132/18
		*138/18	*172/18	*183/18	*191/18	
1812	mrt 2018	*101/18	*107/18	*108/18	*157/18	*160/18
		163/18	*181/18	*198/18	*201/18	