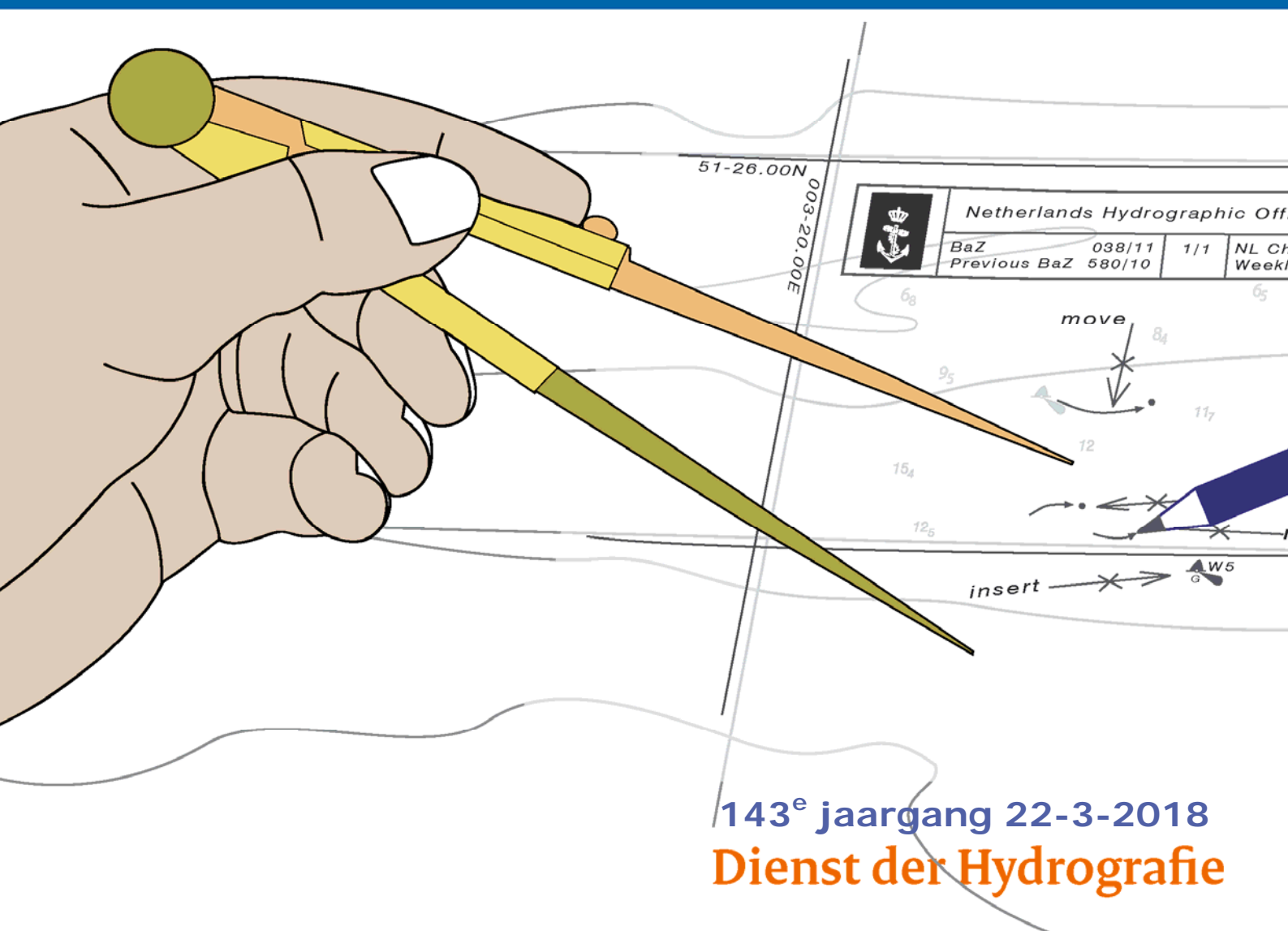




Koninklijke Marine

# BaZ | 2018

12 | BAZ 112-123  
Berichten aan Zeevarenden  
Netherlands Notice to Mariners



143<sup>e</sup> jaargang 22-3-2018  
Dienst der Hydrografie

## Erkende verkoopagenten van Nederlandse Hydrografische publicaties (Resellers licenced to distribute Netherlands Nautical Publications)

De Berichten aan Zeevarenden (BaZ) verschijnen wekelijks en zijn te verkrijgen:

- als printversie (PDF) via internet

<http://www.defensie.nl/onderwerpen/berichten-aan-zeevarenden/inhoud/weekedities>

- via de Database <http://www.defensie.nl/onderwerpen/berichten-aan-zeevarenden/inhoud/database>

- als boekje (tegen betaling) bij een aantal A-agenten.

- de catalogus vindt u op

<https://www.defensie.nl/onderwerpen/hydrografie/downloads/publicaties/2017/12/19/catalogus-hp7>

### A-agenten: (bijgewerkte kaarten)

- Gorinchem: **Datema Amsterdam**, Eind 15, 4201 CP Gorinchem,  
Tel +31 (0)183 - 712050; Fax. +31 (0)20 – 4279566;  
Internetpagina: [www.datema-amsterdam.nl](http://www.datema-amsterdam.nl) ; e-mail: [datema-amsterdam@planet.nl](mailto:datema-amsterdam@planet.nl)
- Amsterdam: **L.J. Harri BV**, Prins Hendrikkade 94/95 "Schreierstoren", 1012 AE Amsterdam,  
Tel. +31 (0)20 - 6248052; Fax. +31 (0)20 - 6258086;  
Internetpagina: [www.ljharri.nl](http://www.ljharri.nl) ; e-mail: [ljharri@xs4all.nl](mailto:ljharri@xs4all.nl)
- Delfzijl: **Datema Delfzijl BV**, Zeesluizen 8, 9936 HX Delfzijl,  
Tel. +31 (0)596 - 635252; Fax. +31 (0)596 - 615245;  
Internetpagina: [www.datema.nl](http://www.datema.nl) ; e-mail: [sales@datema.nl](mailto:sales@datema.nl)
- Uithuizermeeden: **Nautical Centre**, Heuvelderij 7, 9982 TX Uithuizermeeden.  
Tel: +31 (0)596 - 634870; Fax: +31 (0) 596 - 634827  
Internetpagina: [www.nauticalcentre.com](http://www.nauticalcentre.com) ; e-mail: [info@nauticalcentre.com](mailto:info@nauticalcentre.com)
- Rotterdam: **ChartCo Nederland B.V.**, Driemanssteeweg 200, 3084 CB Rotterdam,  
Tel. +31 (0)10 - 4167622;  
Internetpagina: [www.chartco.com](http://www.chartco.com) ; e-mail: [netherlands@chartco.com](mailto:netherlands@chartco.com)  
**Datema Rotterdam**, Galvanistraat 148, 3029 AD Rotterdam,  
Tel. +31 (0)10 - 4366188; Fax. +31 (0)10 – 4365511 ; e-mail: [rotterdam@datema.nl](mailto:rotterdam@datema.nl)  
**Harri Trading BV**, Van Weerden Poelmanweg 4, 3088 EB Rotterdam,  
Tel. +31 (0)10 - 4290333; Fax. +31 (0)10 - 4282324;  
Internetpagina: [www.harritrading.nl](http://www.harritrading.nl) ; e-mail: [info@harritrading.nl](mailto:info@harritrading.nl)
- Antwerpen: **Bogerd/Martin & Co.**, Oude Leeuwenrui 37, 2000 Antwerpen,  
Tel. +32 (0)32134170; Fax. +32 (0)32326167;  
Internetpagina: [www.martin.be](http://www.martin.be) ; e-mail: [sales@martin.be](mailto:sales@martin.be)
- Bremen: **"Seekarte" Kpt. A. Dammeyer**, Korffsdeich 3, D-28217 Bremen,  
Tel. +49 (0)4213032780;  
Internetpagina: [www.seekarte.com](http://www.seekarte.com) e-mail: [seekarte@seekarte.de](mailto:seekarte@seekarte.de)
- London: **Chart-Co**, Unit 4, Voltage Mollison Avenue, Enfield EN3 7XQ  
Tel. +44 (0) 1992805200 ; Fax +44 (0) 1992805410 ;  
Internetpagina: [www.chartco.com](http://www.chartco.com) ; e-mail : [sales@chartco.com](mailto:sales@chartco.com)
- St. Maarten: **Budget Marine**, P.O.Box 434; Philipsburg, Tel. 599 - 5443134; Fax 599 – 5444409  
Internetpagina: [www.budgetmarine.com](http://www.budgetmarine.com)

### B-agenten:

- Scheveningen: **Vrolijk Watersport Scheveningen**, Treilerweg 65, 2583 DB Scheveningen,  
Tel: +31 (0) 70 - 4168282, Fax: +31 (0) 70 - 3060497,  
internetpagina: [www.vrolijk.nl](http://www.vrolijk.nl) ; e-mail : [winkel@vrolijk.nl](mailto:winkel@vrolijk.nl) ;
- St Ives: **Imray Laurie Norie & Wilson Ltd**, Wych House, The Broadway, St Ives, Huntingdon,  
Cambridgeshire PE17 4BT, Tel. +44 - (0)1480 - 462114; Fax. +44 - (0)1480 – 496109  
Internetpagina: [www.imray.com](http://www.imray.com) ; e-mail: [ilnw@imray.com](mailto:ilnw@imray.com)
- Bielefeld: **Delius Klasing Verlag GMBH**, Kammerratsheide 30a, Postfach 101671, D-33609  
Bielefeld, Tel: +49 (0) 521 - 559000; Fax. +49 (0)521 - 559116;  
internetpagina: [www.delius-klasing.de](http://www.delius-klasing.de) ; e-mail: [info@delius-klasing.de](mailto:info@delius-klasing.de)

## Voorwoord

- Overeenkomstig SOLAS-bepalingen en het Scheepvaart Reglement Westerschelde dienen de officieel uitgegeven zeekaarten en boekwerken met Berichten aan Zeevarenden (BaZ) bijgewerkt te worden. Algemene richtlijnen voor het gebruik van BaZ staan beschreven in de jaarlijkse BaZ 3 in weekeditie 1, British Admiralty NP 100 (Mariner's Handbook) en NP 294 (How to keep your Admiralty Charts up-to-date).
- Berichten aan Zeevarenden hebben alleen betrekking op Nederlandse kaarten en hydrografische publicaties. Berichten van toepassing op buitenlands gebied op Nederlandse kaarten worden overgenomen van de hydrografische dienst van het betreffende land. Berichten bevatten algemene mededelingen, correcties op kaarten of boeken, voorlopige (P) of tijdelijke (T) berichten of een overzicht.
- Gegevens die ten grondslag liggen aan berichten worden waar nodig kartografisch gegeneraliseerd. De berichten zijn alleen bedoeld om de publicaties genoemd in het bericht te kunnen corrigeren.
- Posities worden vermeld in het referentiestelsel (geodetisch datum) dat overeenkomt met dat van de betrokken kaart. Het referentiestelsel is altijd op de kaart vermeld. Onjuiste interpretatie van de referentiestelsels kan leiden tot positiefouten van enkele honderden meters.
- Richtingen, peilingen, geleidelijnen en lichtsectoren worden rechtwijzend gegeven, in graden, gerekend vanuit zee.
- Diepten en hoogten worden gegeven in dezelfde eenheid en herleid tot hetzelfde referentievlak als gebruikt in de betrokken kaart.
- Nadruk van de berichten is toegestaan mits volledig, ongewijzigd en met bronvermelding.
- De Chef der Hydrografie verzoekt u dringend vermoede of nieuwe gevaren en onjuistheden in publicaties te melden.

## De Chef der Hydrografie

Van Alkemadelaan 786, 2597 BC Den Haag, Corr. Postbus 10000, 1780 CA Den Helder.

tel. +31 (0)70 3162817, fax. +31 (0)70 3162843, internetpagina: [www.hydro.nl](http://www.hydro.nl) ; e-mail ; [baz@hydro.nl](mailto:baz@hydro.nl)

## **Preface**

- *In accordance with SOLAS-regulations and the Scheepvaart Reglement Westerschelde official published nautical charts and books have to be kept corrected by means of Notices to Mariners (NL NM). General guidelines for the use of NL NM are described in the annual NL NM 3 in weekly edition 1, British Admiralty NP 100 (The Mariner's Handbook) and NP 294 (How to keep your Admiralty Charts up-to-date).*
- *Netherlands Notices to Mariners are only applicable for Netherlands nautical charts and hydrographic publications. Notices concerning foreign waters on Netherlands charts are adopted from the hydrographic service of that specific country. Notices contain general announcements, corrections for charts or books, preliminary (P) or temporary (T) notices or a summary.*
- *Data on which the notices are based are if necessary cartographically generalized. The notices are meant only to correct the publications that are stated in the notice.*
- *Positions are given in the reference system (geodetic datum) that corresponds with that of the relevant chart. The reference system is always printed on the chart. Incorrect interpretation of the reference system can lead to errors in the position of several hundreds of metres.*
- *Directions, bearings, leading lines and light sectors are true, in degrees, reckoned from seawards.*
- *Depths and heights are given in the same unit and are reduced to the same reference level as used in the relevant chart.*
- *Reprinting of the notices is allowed if complete, unchanged and with acknowledgement.*
- *The Hydrographer of the Netherlands Navy urges you strongly to report suspected or new dangers and errors in publications.*

## Hydrographer of the Netherlands Navy

Van Alkemadelaan 786, NL-2597 BC Den Haag, Corr. P.O. Box 10000, NL-1780 CA Den Helder,

tel. +31 (0)70 3162817, fax. +31 (0)70 3162843, Internetpage: [www.hydro.nl](http://www.hydro.nl) ; e-mail ; [baz@hydro.nl](mailto:baz@hydro.nl)

**Lijst met gebruikte afkortingen in de wekelijkse Berichten aan Zeevarenden.**

(P)	Preliminary: voorlopig BaZ
(T)	Temporary: tijdelijk BaZ
BSH	Bundesamt für Seeschifffahrt und Hydrographie (Duitse hydrografische dienst)
CNB	Centraal Nautisch Beheer Noordzeekanaalgebied
ECDIS	Electronic Chart Display and Information System: officieel elektronisch kaartsysteem
ED50	European Datum 1950: horizontale datum waarin posities worden uitgedrukt
ENC	Electronic Navigational Chart: officiële elektronische vectorkaart
GNA	Gemeenschappelijke Nautische Autoriteit (Westerschelde)
HBA	Havenbedrijf Amsterdam
HBR	Havenbedrijf Rotterdam
HOV	Hydrografisch Opname Vaartuig van de Dienst der Hydrografie
HP	Hydrografische Publicatie: boekwerk van de Dienst der Hydrografie
HYD	Dienst der Hydrografie (Nederlandse hydrografische dienst)
IALA	International Association of Lighthouse Authorities
IHO	International Hydrographic Organization
INT	INTERNATIONALE kaart
KW	Nederlandse Kustwacht
MAS	Maritieme Autoriteit Suriname
NAP	Normaal Amsterdams Peil
NGA	National Geospatial-Intelligence Authority (amerikaanse hydrografische dienst)
NP	Nautical Publication: boekwerk van de UKHO
NtM	Notices to Mariners
PNR	Projectnummer van de Nederlandse Dienst der Hydrografie
pos	Positie
RWS Berna WSW	Rijkswaterstaat Noord-Nederland Waddenzee
RWS CMIJ	Rijkswaterstaat Centrale Meldpost IJsselmeer
RWS DZD	Rijkswaterstaat District Noord Zee en Delta (Zeeuwse wateren m.u.v. Westerschelde)
RWS MD	Rijkswaterstaat Markeringsdienst Zee en Delta
RWS Waterkamer	Rijkswaterstaat Waterdienst Waterkamer
RWS WNZ	Rijkswaterstaat West-Nederland Zuid (Dordrecht)
SFS	Sofartsstyrelsen (Deense hydrografische dienst)
SHOM	Service Hydrographique et Oceanographique de la Marine (Franse hydrografische dienst)
SodM	Staatstoezicht op de Mijnen
UKHO	United Kingdom Hydrographic Office (Britse hydrografische dienst)
VDH	Verkeersdienst Den Helder
VH	Vlaamse Hydrografie
VHF	Very High Frequency
WGS84	World Geodetic System 1984: Coördinatenreferentiesysteem waarin GPS posities worden uitgedrukt.
WSA Emden	Wasser- und Schifffahrtsamt Emden

**List of Abbreviations used in weekly editions of NtM**

(P)	<i>Preliminary NtM</i>
(T)	<i>Temporary NtM</i>
BSH	<i>Bundesamt für Seeschifffahrt und Hydrographie (German HO)</i>
CNB	<i>Central Nautic Management North Sea Canal</i>
ECDIS	<i>Electronic Chart Display and Information System (official)</i>
ED50	<i>European Datum 1950: horizontal datum for defining a position</i>
ENC	<i>Electronic Navigational Chart</i>
GNA	<i>Common Nautic Management (Westerschelde)</i>
HBA	<i>Port of Amsterdam</i>
HBR	<i>Port of Rotterdam</i>
HOV	<i>Hydrographic Survey Vessel</i>
HO	<i>Hydrographic Office (national service)</i>
HP	<i>Hydrographic Publication of the dutch HO</i>
HYD	<i>Dutch Hydrographic Office</i>
IALA	<i>International Association of Lighthouse Authorities</i>
IHO	<i>International Hydrographic Organization</i>
INT	<i>INTERNATIONAL chart</i>
KW	<i>Dutch Coastguard</i>
MAS	<i>Maritime Authority Suriname</i>
NAP	<i>Normaal Amsterdams Peil, a vertical Dutch chart datum</i>
NGA	<i>National Geospatial-Intelligence Authority (HO of the United States)</i>
NP	<i>Nautical Publication of the UKHO</i>
NtM	<i>Notices to Mariners</i>
PNR	<i>Project number of the Dutch Hydrographic Office</i>
pos	<i>position</i>
RWS	<i>Ministry of Infrastructure and the Environment</i>
RWS Berna WSW	<i>Notices to shipping Waddenzee</i>
RWS CMIJ	<i>Notices to shipping IJsselmeer</i>
RWS DZD	<i>Notices to shipping Zeeuwse wateren (not including Westerschelde)</i>
RWS MD	<i>Service for maintenance of navigational aids</i>
RWS Waterkamer	<i>Waterway information centre</i>
RWS WNZ	<i>Notices to shipping Dordrecht</i>
SFS	<i>Sofartsstyrelsen (Danish HO)</i>
SHOM	<i>Service Hydrographique et Oceanographique de la Marine (French HO)</i>
SodM	<i>State authority on Mining</i>
UKHO	<i>United Kingdom Hydrographic Office</i>
VDH	<i>Trafficcentre Den Helder</i>
VHF	<i>Very High Frequency</i>
WGS84	<i>World Geodetic System 1984: standard coordinate system for the Earth.</i>
WSA Emden	<i>Wasser- und Schifffahrtsamt Emden</i>

## Inhoudsopgave

Kruisverwijzing / <i>Cross reference</i> .....	5
Algemene berichten / <i>General notices</i> .....	6
Opgeheven (P) en (T) berichten / <i>Cancelled (P) and (T) notices</i> .....	6
Berichten Zeekaarten / <i>Notices Nautical charts</i> .....	7
Berichten 1800 serie kaarten / <i>Notices 1800 series charts</i> .....	10
Berichten Hydrografische publicaties / <i>Notices Hydrographic publications</i> .....	13
Meetinstrumenten / <i>Measuring instruments list</i> .....	14

## Kruisverwijzing / *Cross reference*

In de hoofdstukken Zeekaarten, 1800 serie kaarten en Hydrografische publicaties van dit document zijn de Berichten aan Zeevarenden gerangschikt op BaZ-nummer. Onderstaand overzicht toont deze berichten per kaartnummer en het nummer van de hydrografische publicatie.

*In the Nautical charts, 1800 series charts and Hydrographic publications sections of this document the Notices to Mariners are sorted by NL NM-number. The overview below displays these notices sorted by chart and hydrographic publication number.*

### **Zeekaarten / *Nautical Charts***

<b>Kaart / <i>Chart</i></b>	<b>BaZ / <i>NL NM</i></b>		
<b>1035</b>	118(P)/18		
<b>124</b>	*117(T)/18	*115(T)/18	
<b>126</b>	*113(T)/18	*112/18	
<b>1353</b>	120/18		
<b>1457</b>	*112/18		
<b>1458</b>	*112/18		
<b>1546</b>	*112/18		
<b>1632</b>	*112/18		
<b>1633</b>	*112/18		
<b>1970</b>	*112/18		
<b>2017</b>	*114(T)/18		

### **1800 serie kaarten / *1800 series charts***

<b>Kaart / <i>Chart</i></b>	<b>BaZ / <i>NL NM</i></b>		
<b>1801</b>	*113(T)/18	118(P)/18	121/18
<b>1807</b>	*116(T)/18		
<b>1810</b>	*117(T)/18	*122(T)/18	*115(T)/18
<b>1811</b>	*119/18	*123(T)/18	

**Hydrografische publicaties/ Hydrographic publications**  
**Publication BaZ / NL NM**

---

NIL

**Algemene berichten / General notices**

---

NIL

---

**Opgeheven (P) en (T) berichten / Cancelled (P) and (T) notices**

---

<b>Kaart / Chart</b>	<b>Int.</b>	<b>BaZ / NL NM</b>	<b>Opgeheven / Cancelled</b>
1546	1470	*80(T)/18	19 mrt 2018, WADDENZEE. TEXEL. MOLENGAT.
2017		297(T)/17	22 mrt 2018, SURINAME. ATLANTISCHE OCEAAN.
1801		334(T)/17	22 mrt 2018, BELGIE. HAVEN OOSTENDE.
		*80(T)/18	19 mrt 2018, WADDENZEE. TEXEL. MOLENGAT.
		92(T)/18	22 mrt 2018, BELGIE. DE PANNE-OOSTENDE. MARIAKERKE.
1811		*80(T)/18	19 mrt 2018, WADDENZEE. TEXEL. MOLENGAT.

## Berichten Zeekaarten / Notices Nautical charts

---

### \*112/18 ZONEGRENZEN GEWIJZIGD.

Kaart / Chart	Int. / Int.	Vorig BaZ / Prev. NL NM	Uitgave / Edition	Itemnr. / Itemno.
126	1468	77/18	dec 2017	1
1457	1464	103/18	Oct 2017	1
1458	n.a.	102/18	sep 2015	1
1546	1470	110/18	apr 2015	1
1632	1420	109/18	Apr 2015	1
1633	1417	109/18	Sep 2017	1
1970	n.a.	390/17	dec 2017	1

- 1** Als gevolg van een gewijzigd dieptebeeld is de UNCLOS-Basislijn gewijzigd. Dientengevolge zijn ook de grenzen van de Maritieme Zones (Territoriale Zee, economische zones etc.) gewijzigd. Ook de buitengrens van de PSSA (Particularly Sensitive Sea Area) is opnieuw bepaald. Voor gedetailleerde informatie zie <https://www.defensie.nl/onderwerpen/hydrografie/maritieme-zones-en-zee grenzen>

*As a result of changed depths the UNCLOS-Base line has been changed. Therefore the Maritime Limits ( NL Territorial Sea and Economical limits ) have been changed.  
The outer limit of the PSSA (Particularly Sensitive Sea Area) has been determined again. Detailed information can be obtained from <https://english.defensie.nl/topics/hydrography/maritime-zones-and-boundaries>*

**Bron / Source:** HYD; PNR 677-2018-1.

---

### \*113(T)/18 NOORDZEE. CAMPERDUIN.

Kaart / Chart	Int. / Int.	Itemnr. / Itemno.
126	1468	1

- 1** Aanbrengen  Q(9)15s  
ZINK-W op / at 52-43,37 N 004-36,66 E

**Bron / Source:** RWS MD 94/2018; PNR 655-2018-1.

---

### \*114(T)/18 SURINAME. ATLANTISCHE OCEAAN.

Kaart / Chart	Int. / Int.	Itemnr. / Itemno.
2017	n.a.	1

- 1** Aanbrengen  ENSCO DS-12 op / at 07-47,48 N 054-54,96 W

**Bron / Source:** MAS 21/2018T; PNR: 654-2018-1.

---

---

**\*115(T)/18** HAVEN VAN AMSTERDAM. NOORDZEEKANAAL.  
AFRIKAHAVEN.

**Kaart / Chart**      **Int. / Int.**      **Itemnr. / Itemno.**  
124.B                      1471    1, 2

- 1** De oostelijke pier van Vopak in de Afrikahaven wordt verlengd. Een werkgebied gemarkeerd met gele boeien is uitgelegd. De werkzaamheden duren naar verwachting tot 1 augustus 2018.

*The easterly Vopak jetty in the Afrikahaven will be extended. A restricted area marked by yellow buoys has been established. Construction Works are expected to last until 1st of August 2018.*

- 2** Aanbrengen  
Insert



op / at      52-24,94 N 004-44,97 E  
52-25,13 N 004-44,91 E  
52-25,13 N 004-44,95 E  
52-24,95 N 004-45,00 E

**Bron / Source:** HBA 8/2018; PNR 650-2018-1.

---

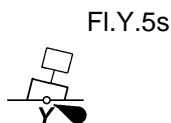
**\*117(T)/18** AMSTERDAM. NOORDZEEKANAAL.

**Kaart / Chart**      **Int. / Int.**      **Itemnr. / Itemno.**  
124.B                      1471    1, 2, 3

- 1** In verband met de aanleg van een nieuwe kade is een werkgebied uitgelegd aan de noordzijde van het Noordzeekanaal tussen km 10 en km 11.

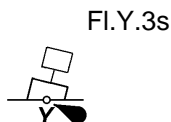
*Due to construction works on a new berth, a restricted area has been established on the North side of the Noordzeekanaal between km 10 and km 11.*

- 2** Aanbrengen  
Insert



op / at      52-26,03 N 004-43,62 E

- 3** Aanbrengen  
Insert



op / at      52-25,99 N 004-43,91 E

**Bron / Source:** HBA 7/2018; PNR 590-2018-1.

---

**118(P)/18** NOORDZEE.

**Kaart / Chart**      **Int. / Int.**      **Itemnr. / Itemno.**  
1035                      1046    1



**1** Kabellegwerkzaamheden van Ramsgate (Engeland) naar Zeebrugge (België) op de volgende posities:

51- 19,55 N,	001- 21,89 E
51- 18,39 N,	001- 27,26 E
51- 19,27 N,	001- 33,00 E
51- 19,31 N,	001- 36,57 E
51- 19,72 N,	001- 40,20 E
51- 19,47 N,	002- 10,14 E
51- 18,71 N,	002- 16,45 E
51- 22,08 N,	002- 29,86 E
51- 22,03 N,	002- 32,31 E
51- 20,98 N,	002- 33,27 E
51- 20,59 N,	002- 45,60 E
51- 21,17 N,	002- 50,76 E
51- 20,65 N,	002- 55,49 E
51- 20,17 N,	003- 07,43 E
51- 19,61 N,	003- 10,19 E

*Cable laying operations from Ramsgate (England) to Zeebrugge (Belgium), joining the following positions:*

51- 19,55 N,	001- 21,89 E
51- 18,39 N,	001- 27,26 E
51- 19,27 N,	001- 33,00 E
51- 19,31 N,	001- 36,57 E
51- 19,72 N,	001- 40,20 E
51- 19,47 N,	002- 10,14 E
51- 18,71 N,	002- 16,45 E
51- 22,08 N,	002- 29,86 E
51- 22,03 N,	002- 32,31 E
51- 20,98 N,	002- 33,27 E
51- 20,59 N,	002- 45,60 E
51- 21,17 N,	002- 50,76 E
51- 20,65 N,	002- 55,49 E
51- 20,17 N,	003- 07,43 E
51- 19,61 N,	003- 10,19 E

**Bron / Source:** UKHO 713(P)/2018; PNR 259-2018-2.

---

**120/18** NOORDZEE. ACCUMER EE.

<b>Kaart / Chart</b>	<b>Int. / Int.</b>	<b>Vorig BaZ / Prev. NL NM</b>	<b>Uitgave / Edition</b>	<b>Itemnr. / Itemno.</b>
1353	1413	35/18	Jan 2017	1

**1** Verplaatsen  
Move



Iso.8s  
Accumer Ee

van / from 53-46,79 N 007-23,95 E

naar / to 53-46,90 N 007-24,75 E

**Bron / Source:** BSH 10/2018; PNR 601-2018-3.

---

## Berichten 1800 serie kaarten / Notices 1800 series charts

---

### \*113(T)/18 NOORDZEE. CAMPERDUIN.

Kaart / Chart	Int. / Int.	Itemnr. / Itemno.
1801.9	n.a.	1

**1** Aanbrengen  
*Insert*

 Q(9)15s  
ZINK-W

op / at 52-43,37 N 004-36,66 E

**Bron / Source:** RWS MD 94/2018; PNR 655-2018-1.

---

### \*115(T)/18 HAVEN VAN AMSTERDAM. NOORDZEEKANAAL. AFRIKAHAVEN.

Kaart / Chart	Int. / Int.	Itemnr. / Itemno.
1810.2	n.a.	1, 2

**1** De oostelijke pier van Vopak in de Afrikahaven wordt verlengd. Een werkgebied gemarkeerd met gele boeien is uitgelegd. De werkzaamheden duren naar verwachting tot 1 augustus 2018.

*The easterly Vopak jetty in the Afrikahaven will be extended. A restricted area marked by yellow buoys has been established. Construction Works are expected to last until 1st of August 2018.*

**2** Aanbrengen  
*Insert*

 red

op / at 52-24,94 N 004-44,97 E  
52-25,13 N 004-44,91 E  
52-25,13 N 004-44,95 E  
52-24,95 N 004-45,00 E

**Bron / Source:** HBA 8/2018; PNR 650-2018-1.

---

### \*116(T)/18 HARINGVLIET WEST. AARDAPPELENGAT.

Kaart / Chart	Int. / Int.	Itemnr. / Itemno.
1807.6	n.a.	1

**1** Schrappen  
*Delete*

 F.RW

van / from 51-47,75 N 004-07,33 E

**Bron / Source:** RWS MD 74/2018; PNR 579-2018-1.

---

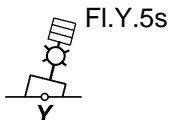
## \*117(T)/18 AMSTERDAM. NOORDZEEKANAAL.

Kaart / Chart	Int. / Int.	Itemnr. / Itemno.
1810.2	n.a.	1, 2, 3

- 1** In verband met de aanleg van een nieuwe kade is een werkgebied uitgelegd aan de noordzijde van het Noordzeekanaal tussen km 10 en km 11.

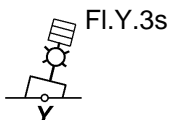
*Due to construction works on a new berth, a restricted area has been established on the North side of the Noordzeekanaal between km 10 and km 11.*

- 2** Aanbrengen  
*Insert*



op / at 52-26,03 N 004-43,62 E

- 3** Aanbrengen  
*Insert*



op / at 52-25,99 N 004-43,91 E

**Bron / Source:** HBA 7/2018; PNR 590-2018-1.

---

## 118(P)/18 NOORDZEE.

Kaart / Chart	Int. / Int.	Itemnr. / Itemno.
1801.2	n.a.	2
1801.3	n.a.	3

- 2** Kabellegwerkzaamheden van Ramsgate (Engeland) naar Zeebrugge (België) op de volgende posities:

51- 22,08 N, 002- 29,86 E  
51- 22,03 N, 002- 32,31 E  
51- 20,98 N, 002- 33,27 E  
51- 20,59 N, 002- 45,60 E  
51- 21,17 N, 002- 50,76 E  
51- 20,65 N, 002- 55,49 E

*Cable laying operations from Ramsgate (England) to Zeebrugge (Belgium), joining the following positions:*

51- 22,08 N, 002- 29,86 E  
51- 22,03 N, 002- 32,31 E  
51- 20,98 N, 002- 33,27 E  
51- 20,59 N, 002- 45,60 E  
51- 21,17 N, 002- 50,76 E  
51- 20,65 N, 002- 55,49 E

- 3** Kabellegwerkzaamheden van Ramsgate (Engeland) naar Zeebrugge (België) op de volgende posities:

51- 21,17 N, 002- 50,76 E

51- 20,65 N, 002- 55,49 E  
 51- 20,17 N, 003- 07,43 E  
 51- 19,61 N, 003- 10,19 E

*Cable laying operations from Ramsgate (England) to Zeebrugge (Belgium), joining the following positions:*

51- 21,17 N, 002- 50,76 E  
 51- 20,65 N, 002- 55,49 E  
 51- 20,17 N, 003- 07,43 E  
 51- 19,61 N, 003- 10,19 E

**Bron / Source:** UKHO 713(P)/2018; PNR 259-2018-2.

---

**\*119/18** WADDENZEE. TEN ZUIDE VAN TERSCHELLINGERWAD.

<b>Kaart / Chart</b>	<b>Int. / Int.</b>	<b>Vorig BaZ / Prev. NL NM</b>	<b>Uitgave / Edition</b>	<b>Itemnr. / Itemno.</b>
1811.6	n.a.	110/18	mrt 2018	1

**1** Schrappen  V-GAS van / from 53-19,38 N 005-29,94 E  
 Delete

**Bron / Source:** RWS MD 89/2018; PNR 635-2018-1.

---

**121/18** NOORDZEE. BELGIE. HAVEN OOSTENDE.

<b>Kaart / Chart</b>	<b>Int. / Int.</b>	<b>Vorig BaZ / Prev. NL NM</b>	<b>Uitgave / Edition</b>	<b>Itemnr. / Itemno.</b>
1801.2	n.a.	77/18	apr 2017	1
1801.2B	n.a.	77/18	apr 2017	1
1801.3	n.a.	77/18	apr 2017	1

**1** Schrappen  F.G 14m10M van / from 51-14,31 N 002-55,03 E  
 Delete

**Bron / Source:** VH 84/2018; PNR 660-2018-5.

---

**\*122(T)/18** LELYSTAD-LEMMER. ROTTERDAMSE HOEK.

<b>Kaart / Chart</b>	<b>Int. / Int.</b>	<b>Itemnr. / Itemno.</b>
1810.4	n.a.	1

**1** Verander  FI(5)Y.20s op / at 52-44,92 N 005-33,55 E  
 Change FL-2

in / into

**Obstn**



De meetpaal FL-2 in positie 52-44,92 N 005-33,55 E is onder water verdwenen.  
Scheepvaart dient de positie van de FL-2 ruim te passeren.

*The measuring post FL-2 in position 52-44.92 N 005-33.55 has disappeared under water. Shipping is requested to give the position of FL-2 a wide berth.*

**Bron / Source:** RWS CMIJ 31/2018; PNR 687-2018-1.

---

**\*123(T)/18** WADDENZEE. RICHEL.

**Kaart / Chart**  
1811.5E

**Int. / Int.**  
n.a.

**Itemnr. / Itemno.**  
1

**1** Aanbrengen  
*Insert*



Fl(5)Y.20s

op / at

53-17,00 N 005-08,50 E

**Bron / Source:** RWS Berna WSW 5/2018; PNR 675-2018-1.

---

**Berichten Hydrografische publicaties / Notices Hydrographic  
publications**

---

**NIL**

---

## Meetinstrumenten / Measuring instruments list

Overzicht van tijdelijke meetinstrumenten in het Nederlands zeegebied, binnenwateren en aangrenzend buitenlands gebied. Scheepvaart wordt verzocht niet te vissen noch te ankeren in de nabijheid van deze posities en op ruime afstand te passeren. Alleen de meest grootschalige kaart wordt genoemd.

*Summary of temporary measuring instruments in the Netherlands sea area, inland waters and adjacent foreign waters. Shipping is requested not to fish nor anchor near these positions and to give a wide berth. Only the largest scale chart is quoted.*

**N** Nieuw / New

**V** Verwijderd / Deleted

**G** Gewijzigd / Changed

Naam Name	Vaarwater Waters	Licht Light	Positie Position		Kaart Chart	1800 Serie 1800 Series
WL 13	Kleine Rede	Fl.Y.5s	51-12,77 N	002-51,58 E		1801.2
WL 12	Kleine Rede	Fl.Y.5s	51-12,80 N	002-51,49 E		1801.2
WL 11	Kleine Rede	Fl.Y.5s	51-12,81 N	002-51,53 E		1801.2
WL10	Kleine Rede	Fl.Y.5s	51-12,85 N	002-51,44 E		1801.2
WL8	De Panne	Q	51-12,86 N	002-51,45 E		1801.2
WL9	De Panne	Fl.Y.5s	51-12,86 N	002-51,48 E		1801.2
WL7	De Panne	Fl.Y.5s	51-13,16 N	002-52,45 E		1801.2
WL 5	Kleine Rede	Fl.Y.5s	51-13,20 N	002-52,41 E		1801.2
WL 4	Kleine Rede	Fl.Y.5s	51-13,22 N	002-52,44 E		1801.2
WL3	De Panne	Fl.Y.5s	51-13,24 N	002-52,36 E		1801.2
WL1	De Panne	Q	51-13,26 N	002-52,37 E		1801.2
HD9	Ravelingen	Fl.Y.5s	51-17,31 N	002-51,73 E		1801.2
aKust94	Ravelingen	Fl(5)Y.20s	51-17,35 N	002-51,79 E		1801.2
H13	West Hinder	Fl.Y.5s	51-20,79 N	002-42,39 E	1035	1801.2
aKust21	Kwintebank	Fl(5)Y.20s	51-20,95 N	002-42,44 E		1801.2
HD11	Negenvaam	Fl.Y.5s	51-20,96 N	002-42,51 E		1801.2
HD5	Zand	Fl.Y.5s	51-21,18 N	003-07,25 E		1801.3
aKust23	Zand	Fl(5)Y.20s	51-21,58 N	003-07,19 E		1801.3
HD27	Westhinder	Fl.Y.5s	51-22,85 N	002-26,17 E	1630	
aKust1	Westhinder	Fl(5)Y.20s	51-22,89 N	002-26,22 E	1630	
HD9	Wielingenpas	Fl.Y.5s	51-23,53 N	003-03,11 E		1801.3
aKust11	Wielingenpas	Fl(5)Y.20s	51-23,54 N	003-03,03 E		1801.3
HD8	Wielingenpas	Fl.Y.5s	51-24,10 N	003-18,26 E		1801.3
MP 6	Plaats van Ossensisse	Unlit	51-24,28 N	004-00,61 E	120	1803.3
MP 7	Plaats van Ossensisse	Unlit	51-24,46 N	003-58,66 E	120	1803.3
MP 5	Plaats van Ossensisse	Unlit	51-24,65 N	004-01,40 E	120	1803.3, 1803.4
MP 1	Plaats van Ossensisse	Unlit	51-24,90 N	003-58,23 E	120	1803.3
MP 4	Plaats van Ossensisse	Unlit	51-25,12 N	004-01,18 E	120	1803.3, 1803.4
MP 2	Plaats van Ossensisse	Unlit	51-25,52 N	003-58,87 E	120	1803.3
MP 3	Plaats van Ossensisse	Unlit	51-25,91 N	003-59,80 E	120	1803.3
	Platte Bank	Unlit	51-30,38 N	004-06,35 E		1805.7
SvY 1	Schaar v Yerseke	Fl(5)Y.20s	51-31,23 N	004-01,79 E		1805.5
	Slikken va den Dortsman	Unlit	51-32,04 N	004-02,86 E		1805.5, 1805.7
FSO-2	Krammer	Fl.Y.5s	51-40,35 N	004-09,03 E		1805.6
FSG-1	Grevelingenmeer	Fl.Y.5s	51-41,05 N	004-08,64 E		1805.9
	Windfarm Borssele Pass	Fl(5)Y.20s	51-42,36 N	003-04,02 E	110	
	Lodewijkbank	Fl(5)Y.20s	51-42,41 N	003-02,08 E	110	
	Windfarm Borssele Pass	Fl(5)Y.20s	51-42,68 N	003-03,33 E	110	
	Windfarm Borssele Pass	Fl(5)Y.20s	51-43,20 N	003-02,78 E	110	
	Windfarm Borssele Pass	Fl(5)Y.20s	51-43,36 N	003-03,00 E	110	
	Windfarm Borssele	Fl(5)Y.20s	51-44,11 N	003-00,78 E	110	

Naam Name	Vaarwater Waters	Licht Light	Positie Position	Kaart Chart	1800 Serie 1800 Series
	Pass				
	Windfarm Borssele	FI(5)Y.20s	51-44,59 N 002-58,20 E	110	
	Pass				
	Windfarm Borssele	FI(5)Y.20s	51-44,85 N 003-03,29 E	110	
	Pass				
	Windfarm Borssele	FI(5)Y.20s	51-44,89 N 003-01,72 E	110	
	Pass				
	Windfarm Borssele	FI(5)Y.20s	51-45,45 N 003-03,24 E	110	
	Pass				
	Windfarm Borssele	FI(5)Y.20s	51-45,83 N 003-05,13 E	110	
	Pass				
MEET 3	Haringvliet	FI(4)Y.15s	51-49,60 N 004-03,00 E		1807.6
MEET 2	Haringvliet	FI(3)Y.10s	51-49,90 N 004-02,50 E		1801.6
HKZB-SW	Noordzee. ten westen van Noordwijk.	FI(5)Y.20s	52-17,39 N 004-00,56 E	125	
HKZA	Noordzee ten westen van Noordwijk	FI(5)Y.20s	52-18,71 N 004-00,81 E	125	
HKNB-SE	Breeveertien	FI(5)Y.20s	52-40,92 N 004-14,64 E	126	
WS156	Breeveertien	FI(5)Y.20s	52-41,16 N 004-14,88 E	126	
	Eems	FI.Y.4s	53-11,55 N 007-24,44 E		1812.8
	Eems	FI.Y.4s	53-14,20 N 007-23,81 E		1812.8
AZB 52	Dantziggat	FI(5)Y.20s	53-23,53 N 005-41,84 E		1811.6, 1812.2
Meet- VHG	Vierhuizergat	Unlit	53-24,87 N 006-15,73 E		1812.3
AZB 42	Westgat Ameland	FI(5)Y.20s	53-25,54 N 005-37,94 E		1811.6
AZB 32	Borndiep	unknown	53-27,00 N 005-36,31 E		1811.6
AZB 31	Westgat Ameland	FI(5)Y.20s	53-27,04 N 005-35,33 E		1811.6
PBW 1	Pieterburenwad	FI(5)Y.20s	53-27,49 N 006-27,60 E		1812.5
AZB 21	Borndiep	FI(5)Y.20s	53-28,89 N 005-35,24 E		1811.6, 1811.10
AZB 22	Bornrif	FI(5)Y.20s	53-28,97 N 005-37,40 E	1458	1811.6, 1811.10
OWEZ 1	Oude Westereems	FI(5)Y.20s	53-29,28 N 006-43,59 E	1460	1812.6
BOSZ 1	Boschwad	FI(5)Y.20s	53-29,74 N 006-27,60 E		1812.5
OWEN 1	Oude Westereems	FI(5)Y.20s	53-30,79 N 006-40,63 E	1460	1812.6
AZB 11	Westgat	unknown	53-31,80 N 005-28,66 E	1458	1811.10
LAUO 1	Lauwers	FI(5)Y.20s	53-32,44 N 006-27,06 E		1812.9
AZB 12	Bornrif	FI(5)Y.20s	53-32,49 N 005-39,55 E	1458	1811.10
RZGN1	Randzelgat	FI(5)Y.20s	53-34,22 N 006-37,95 E	1460	1812.6, 1812.9,
WEO 1	Westereems	FI(5)Y.20s	53-37,22 N 006-31,33 E	1460	1812.9
WEW1	Westereems	FI(5)Y.20s	53-37,26 N 006-22,12 E	1460	1812.9
BRKN 1	Randzelgat	FI(5)Y.20s	53-44,25 N 006-37,58 E	1353, 1633	1812.10
<b>V</b> Mess-G (4x)	Borkum Riffgrund	FI(4)Y.20s	53-54,47 N 006-28,04 E	1353, 1633	
SAIV 342	Cleaver Bank	FI(2)Y.5s	53-58,74 N 003-16,66 E	1632	
MessG	Noordzee. Duitse Bocht.	FI(5)Y.20s	54-20,67 N 005-46,89 E	1037	
4x Cardinale betonning	Noordzee. Duitse Bocht	Cardinale verlichting rondom positie	54-30,75 N 005-49,40 E	1037	
	Elbow Spit	FI(2)Y.5s	55-01,41 N 003-41,11 E	1037	
	Regnar Oil Field	FI(5)Y.20s	55-18,34 N 005-22,74 E	1037	
	Regnar Oil Field	FI(5)Y.20s	55-26,34 N 005-30,37 E	1037	
	Horns Rev	FI(5)Y.20s	55-36,70 N 007-31,75 E	1037	

**Verbeterblad behorende bij BaZ 121/18 voor de HP 2 pagina 5.**  
*Block to NL NM 121/18 for HP 2 page 5.*

**BELGIE - NOORDZEE**

Nr.	Naam/Plaats	N/O	Karakter-Lichtsterkte mistsein m.	Elevatie	Bereik	Beschrijving / hoogte in m.	Aanvullende gegevens
<b>Oostende</b>							
<b>0014</b> <i>B0094</i>	Kop W havenhoofd	<del>51°14'3</del> <del>2°55'0</del>	F-G  1.61	14	10	Witte ronde toren	Zichtbaar: <del>057°-327° (270°)</del>
		..	Bell (1) 4s	..	..	..	