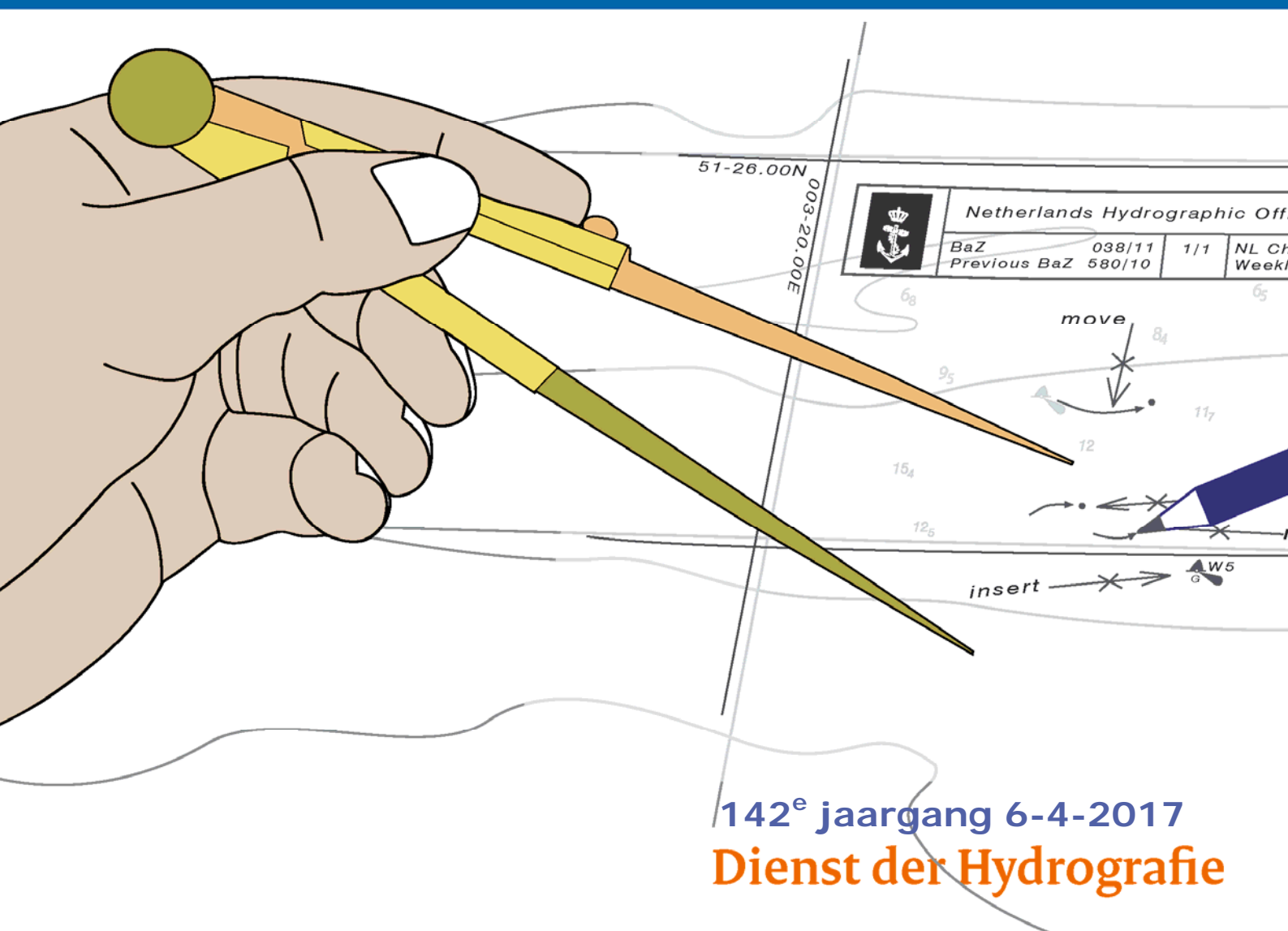




Koninklijke Marine

# BaZ | 2017

14 | BAZ 115-123  
Berichten aan Zeevarenden  
Netherlands Notice to Mariners



	Netherlands Hydrographic Office			
	BaZ	038/11	1/1	NL CH
	Previous BaZ	580/10		Week

142<sup>e</sup> jaargang 6-4-2017  
Dienst der Hydrografie

## Erkende verkoopagenten van Nederlandse Hydrografische publicaties (Resellers licenced to distribute Netherlands Nautical Publications)

De Berichten aan Zeevarenden (BaZ) verschijnen wekelijks en zijn te verkrijgen:

- als printversie (PDF) via internet

<http://www.defensie.nl/onderwerpen/berichten-aan-zeevarenden/inhoud/weekedities>

- via de Database <http://www.defensie.nl/onderwerpen/berichten-aan-zeevarenden/inhoud/database>

- als boekje (tegen betaling) bij een aantal A-agenten.

- de catalogus vindt u op

<http://www.defensie.nl/onderwerpen/hydrografie/documenten/publicaties/2014/12/02/catalogus-hp7>

### A-agenten: (bijgewerkte kaarten)

- Gorinchem: **Datema Amsterdam**, Eind 15, 4201 CP Gorinchem,  
Tel +31 (0)183 - 712050; Fax. +31 (0)20 – 4279566;  
*Internetpagina: [www.datema-amsterdam.nl](http://www.datema-amsterdam.nl) ; e-mail: [datema-amsterdam@planet.nl](mailto:datema-amsterdam@planet.nl)*
- Amsterdam: **L.J. Harri BV**, Prins Hendrikkade 94/95 "Schreierstoren", 1012 AE Amsterdam,  
Tel. +31 (0)20 - 6248052; Fax. +31 (0)20 - 6258086;  
*Internetpagina: [www.ljharri.nl](http://www.ljharri.nl) ; e-mail: [ljharri@xs4all.nl](mailto:ljharri@xs4all.nl)*
- Delfzijl: **Datema Delfzijl BV**, Zeesluizen 8, 9936 HX Delfzijl,  
Tel. +31 (0)596 - 635252; Fax. +31 (0)596 - 615245;  
*Internetpagina: [www.datema.nl](http://www.datema.nl) ; e-mail: [sales@datema.nl](mailto:sales@datema.nl)*
- Uithuizermeeden: **Nautical Centre**, Heuvelderij 7, 9982 TX Uithuizermeeden.  
Tel: +31 (0)596 - 634870; Fax: +31 (0) 596 - 634827  
*Internetpagina: [www.nauticalcentre.com](http://www.nauticalcentre.com) ; e-mail: [info@nauticalcentre.com](mailto:info@nauticalcentre.com)*
- Rotterdam: **ChartCo Nederland B.V.**, Klompenmakerstraat 64, 3194 DE Hoogvliet,  
Tel. +31 (0)10 - 4167622;  
*Internetpagina: [www.chartco.com](http://www.chartco.com) ; e-mail: [netherlands@chartco.com](mailto:netherlands@chartco.com)*  
**Datema Rotterdam**, Galvanistraat 148, 3029 AD Rotterdam,  
Tel. +31 (0)10 - 4366188; Fax. +31 (0)10 – 4365511 ; e-mail: [rotterdam@datema.nl](mailto:rotterdam@datema.nl)  
**Harri Trading BV**, Van Weerden Poelmanweg 4, 3088 EB Rotterdam,  
Tel. +31 (0)10 - 4290333; Fax. +31 (0)10 - 4282324;  
*Internetpagina: [www.harritrading.nl](http://www.harritrading.nl) ; e-mail: [info@harritrading.nl](mailto:info@harritrading.nl)*
- Antwerpen: **Bogerd/Martin & Co.**, Oude Leeuwenrui 37, 2000 Antwerpen,  
Tel. +32 (0)32134170; Fax. +32 (0)32326167;  
*Internetpagina: [www.martin.be](http://www.martin.be) ; e-mail: [sales@martin.be](mailto:sales@martin.be)*
- Hamburg: **Global Navigation Solutions GmbH**, Herrengraben 31, D-20459 Hamburg,  
Tel. +49 (0)403748110;  
*Internetpagina: [www.gnsworldwide.com](http://www.gnsworldwide.com) ; e-mail: [de.info@gnsworldwide.com](mailto:de.info@gnsworldwide.com)*
- Bremen: **"Seekarte" Kpt. A. Dammeyer**, Korffsdeich 3, D-28217 Bremen,  
Tel. +49 (0)4213032780;  
*Internetpagina: [www.seekarte.com](http://www.seekarte.com) e-mail: [seekarte@seekarte.de](mailto:seekarte@seekarte.de)*
- London: **Chart-Co**, Unit 4, Voltage Mollison Avenue, Enfield EN3 7XQ  
Tel. +44 (0) 1992805200 ; Fax +44 (0) 1992805410 ;  
*Internetpagina: [www.chartco.com](http://www.chartco.com) ; e-mail : [sales@chartco.com](mailto:sales@chartco.com)*
- St. Maarten: **Budget Marine**, P.O.Box 434; Philipsburg, Tel. 599 - 5443134; Fax 599 – 5444409  
*Internetpagina: [www.budgetmarine.com](http://www.budgetmarine.com)*

### B-agenten:

- Den Haag: **Koninklijke Nederlandse Toeristenbond ANWB**, Wassenaarseweg 220, 2596 EC Den Haag, Tel. +31 (0)70 - 3147147; en bijkantoren; *Internetpagina : [www.anwb.nl](http://www.anwb.nl)*
- Scheveningen: **Vrolijk Watersport Scheveningen**, Treilerweg 65, 2583 DB Scheveningen,  
Tel: +31 (0) 70 - 4168282, Fax: +31 (0) 70 - 3060497,  
*internetpagina: [www.vrolijk.nl](http://www.vrolijk.nl) ; e-mail : [winkel@vrolijk.nl](mailto:winkel@vrolijk.nl) ;*
- St Ives: **Imray Laurie Norie & Wilson Ltd**, Wych House, The Broadway, St Ives, Huntingdon, Cambridgeshire PE17 4BT, Tel. +44 - (0)1480 - 462114; Fax. +44 - (0)1480 – 496109  
*Internetpagina: [www.imray.com](http://www.imray.com) ; e-mail: [ilnw@imray.com](mailto:ilnw@imray.com)*
- Bielefeld: **Delius Klasing Verlag GMBH**, Kammerratsheide 30a, Postfach 101671, D-33609 Bielefeld, Tel: +49 (0) 521 - 559000; Fax. +49 (0)521 - 559116;  
*internetpagina: [www.delius-klasing.de](http://www.delius-klasing.de) ; e-mail: [info@delius-klasing.de](mailto:info@delius-klasing.de)*

## Voorwoord

- Overeenkomstig SOLAS-bepalingen en het Scheepvaart Reglement Westerschelde dienen de officieel uitgegeven zeekaarten en boekwerken met Berichten aan Zeevarenden (BaZ) bijgewerkt te worden. Algemene richtlijnen voor het gebruik van BaZ staan beschreven in de jaarlijkse BaZ 3 in weekeditie 1, British Admiralty NP 100 (Mariner's Handbook) en NP 294 (How to keep your Admiralty Charts up-to-date).
- Berichten aan Zeevarenden hebben alleen betrekking op Nederlandse kaarten en hydrografische publicaties. Berichten van toepassing op buitenlands gebied op Nederlandse kaarten worden overgenomen van de hydrografische dienst van het betreffende land. Berichten bevatten algemene mededelingen, correcties op kaarten of boeken, voorlopige (P) of tijdelijke (T) berichten of een overzicht.
- Gegevens die ten grondslag liggen aan berichten worden waar nodig kartografisch gegeneraliseerd. De berichten zijn alleen bedoeld om de publicaties genoemd in het bericht te kunnen corrigeren.
- Posities worden vermeld in het referentiestelsel (geodetisch datum) dat overeenkomt met dat van de betrokken kaart. Het referentiestelsel is altijd op de kaart vermeld. Onjuiste interpretatie van de referentiestelsels kan leiden tot positiefouten van enkele honderden meters.
- Richtingen, peilingen, geleidelijnen en lichtsectoren worden rechtwijzend gegeven, in graden, gerekend vanuit zee.
- Diepten en hoogten worden gegeven in dezelfde eenheid en herleid tot hetzelfde referentievlak als gebruikt in de betrokken kaart.
- Nadruk van de berichten is toegestaan mits volledig, ongewijzigd en met bronvermelding.
- De Chef der Hydrografie verzoekt u dringend vermoede of nieuwe gevaren en onjuistheden in publicaties te melden.

## De Chef der Hydrografie

Van Alkemadelaan 786, 2597 BC Den Haag, Corr. Postbus 10000, 1780 CA Den Helder.

tel. +31 (0)70 3162817, fax. +31 (0)70 3162843, internetpagina: [www.hydro.nl](http://www.hydro.nl) ; e-mail ; [baz@hydro.nl](mailto:baz@hydro.nl)

## **Preface**

- *In accordance with SOLAS-regulations and the Scheepvaart Reglement Westerschelde official published nautical charts and books have to be kept corrected by means of Notices to Mariners (NL NM). General guidelines for the use of NL NM are described in the annual NL NM 3 in weekly edition 1, British Admiralty NP 100 (The Mariner's Handbook) and NP 294 (How to keep your Admiralty Charts up-to-date).*
- *Netherlands Notices to Mariners are only applicable for Netherlands nautical charts and hydrographic publications. Notices concerning foreign waters on Netherlands charts are adopted from the hydrographic service of that specific country. Notices contain general announcements, corrections for charts or books, preliminary (P) or temporary (T) notices or a summary.*
- *Data on which the notices are based are if necessary cartographically generalized. The notices are meant only to correct the publications that are stated in the notice.*
- *Positions are given in the reference system (geodetic datum) that corresponds with that of the relevant chart. The reference system is always printed on the chart. Incorrect interpretation of the reference system can lead to errors in the position of several hundreds of metres.*
- *Directions, bearings, leading lines and light sectors are true, in degrees, reckoned from seawards.*
- *Depths and heights are given in the same unit and are reduced to the same reference level as used in the relevant chart.*
- *Reprinting of the notices is allowed if complete, unchanged and with acknowledgement.*
- *The Hydrographer of the Netherlands Navy urges you strongly to report suspected or new dangers and errors in publications.*

## Hydrographer of the Netherlands Navy

Van Alkemadelaan 786, NL-2597 BC Den Haag, Corr. P.O. Box 10000, NL-1780 CA Den Helder,

tel. +31 (0)70 3162817, fax. +31 (0)70 3162843, Internetpage: [www.hydro.nl](http://www.hydro.nl) ; e-mail ; [baz@hydro.nl](mailto:baz@hydro.nl)

**Lijst met gebruikte afkortingen in de wekelijkse Berichten aan Zeevarenden.**

(P)	Preliminary: voorlopig BaZ
(T)	Temporary: tijdelijk BaZ
BSH	Bundesamt für Seeschifffahrt und Hydrographie (Duitse hydrografische dienst)
CNB	Centraal Nautisch Beheer Noordzeekanaalgebied
ECDIS	Electronic Chart Display and Information System: officieel elektronisch kaartsysteem
ED50	European Datum 1950: horizontale datum waarin posities worden uitgedrukt
ENC	Electronic Navigational Chart: officiële elektronische vectorkaart
GNA	Gemeenschappelijke Nautische Autoriteit (Westerschelde)
HBA	Havenbedrijf Amsterdam
HBR	Havenbedrijf Rotterdam
HOV	Hydrografisch Opname Vaarttuig van de Dienst der Hydrografie
HP	Hydrografische Publicatie: boekwerk van de Dienst der Hydrografie
HYD	Dienst der Hydrografie (Nederlandse hydrografische dienst)
IALA	International Association of Lighthouse Authorities
IHO	International Hydrographic Organization
INT	INTERNATIONALE kaart
KW	Nederlandse Kustwacht
MAS	Maritieme Autoriteit Suriname
NAP	Normaal Amsterdams Peil
NGA	National Geospatial-Intelligence Authority (amerikaanse hydrografische dienst)
NP	Nautical Publication: boekwerk van de UKHO
NtM	Notices to Mariners
PNR	Projectnummer van de Nederlandse Dienst der Hydrografie
pos	Positie
RWS Berna WSW	Rijkswaterstaat Noord-Nederland Waddenzee
RWS CMIJ	Rijkswaterstaat Centrale Meldpost IJsselmeer
RWS DZD	Rijkswaterstaat District Noord Zee en Delta (Zeeuwse wateren m.u.v. Westerschelde)
RWS MD	Rijkswaterstaat Markeringsdienst Zee en Delta
RWS Waterkamer	Rijkswaterstaat Waterdienst Waterkamer
RWS WNZ	Rijkswaterstaat West-Nederland Zuid (Dordrecht)
SFS	Sofartsstyrelsen (Deense hydrografische dienst)
SHOM	Service Hydrographique et Oceanographique de la Marine (Franse hydrografische dienst)
SodM	Staatstoezicht op de Mijnen
UKHO	United Kingdom Hydrographic Office (Britse hydrografische dienst)
VDH	Verkeersdienst Den Helder
VH	Vlaamse Hydrografie
VHF	Very High Frequency
WGS84	World Geodetic System 1984: Coördinatenreferentiesysteem waarin GPS posities worden uitgedrukt.
WSA Emden	Wasser- und Schifffahrtsamt Emden

**List of Abbreviations used in weekly editions of NtM**

(P)	<i>Preliminary NtM</i>
(T)	<i>Temporary NtM</i>
BSH	<i>Bundesamt für Seeschifffahrt und Hydrographie (German HO)</i>
CNB	<i>Central Nautic Management North Sea Canal</i>
ECDIS	<i>Electronic Chart Display and Information System (official)</i>
ED50	<i>European Datum 1950: horizontal datum for defining a position</i>
ENC	<i>Electronic Navigational Chart</i>
GNA	<i>Common Nautic Management (Westerschelde)</i>
HBA	<i>Port of Amsterdam</i>
HBR	<i>Port of Rotterdam</i>
HOV	<i>Hydrographic Survey Vessel</i>
HO	<i>Hydrographic Office (national service)</i>
HP	<i>Hydrographic Publication of the dutch HO</i>
HYD	<i>Dutch Hydrographic Office</i>
IALA	<i>International Association of Lighthouse Authorities</i>
IHO	<i>International Hydrographic Organization</i>
INT	<i>INTERNATIONAL chart</i>
KW	<i>Dutch Coastguard</i>
MAS	<i>Maritime Authority Suriname</i>
NAP	<i>Normaal Amsterdams Peil, a vertical Dutch chart datum</i>
NGA	<i>National Geospatial-Intelligence Authority (HO of the United States)</i>
NP	<i>Nautical Publication of the UKHO</i>
NtM	<i>Notices to Mariners</i>
PNR	<i>Project number of the Dutch Hydrographic Office</i>
pos	<i>position</i>
RWS	<i>Ministry of Infrastructure and the Environment</i>
RWS Berna WSW	<i>Notices to shipping Waddenzee</i>
RWS CMIJ	<i>Notices to shipping IJsselmeer</i>
RWS DZD	<i>Notices to shipping Zeeuwse wateren (not including Westerschelde)</i>
RWS MD	<i>Service for maintenance of navigational aids</i>
RWS Waterkamer	<i>Waterway information centre</i>
RWS WNZ	<i>Notices to shipping Dordrecht</i>
SFS	<i>Sofartsstyrelsen (Danish HO)</i>
SHOM	<i>Service Hydrographique et Oceanographique de la Marine (French HO)</i>
SodM	<i>State authority on Mining</i>
UKHO	<i>United Kingdom Hydrographic Office</i>
VDH	<i>Trafficcentre Den Helder</i>
VHF	<i>Very High Frequency</i>
WGS84	<i>World Geodetic System 1984: standard coordinate system for the Earth.</i>
WSA Emden	<i>Wasser- und Schifffahrtsamt Emden</i>

## Inhoudsopgave

Kruisverwijzing / <i>Cross reference</i> .....	5
Algemene berichten / <i>General notices</i> .....	6
Opgeheven (P) en (T) berichten / <i>Cancelled (P) and (T) notices</i> .....	6
Berichten Zeekaarten / <i>Notices Nautical charts</i> .....	6
Berichten 1800 serie kaarten / <i>Notices 1800 series charts</i> .....	11
Berichten Hydrografische publicaties / <i>Notices Hydrographic publications</i> .....	12

## Kruisverwijzing / *Cross reference*

In de hoofdstukken Zeekaarten, 1800 serie kaarten en Hydrografische publicaties van dit document zijn de Berichten aan Zeevarenden gerangschikt op BaZ-nummer. Onderstaand overzicht toont deze berichten per kaartnummer en het nummer van de hydrografische publicatie.

*In the Nautical charts, 1800 series charts and Hydrographic publications sections of this document the Notices to Mariners are sorted by NL NM-number. The overview below displays these notices sorted by chart and hydrographic publication number.*

### **Zeekaarten / *Nautical Charts***

<b>Kaart / <i>Chart</i></b>	<b>BaZ / <i>NL NM</i></b>
1014	*117/17
1035	*117/17
1037	*122/17
120	*120(P)/17
122	*116/17
1631	*117/17
1632	*121(P)/17
2014	*123/17
207	*116/17
2228	*115/17

### **1800 serie kaarten / *1800 series charts***

<b>Kaart / <i>Chart</i></b>	<b>BaZ / <i>NL NM</i></b>
1801	*117/17
1803	*120(P)/17
1805	*118/17

**Hydrografische publicaties/ Hydrographic publications**

Publication BaZ / NL NM

HP 2 \*119/17 \*117/17

**Algemene berichten / General notices**

NIL

**Opgeheven (P) en (T) berichten / Cancelled (P) and (T) notices**

Kaart / Chart	Int.	BaZ / NL NM	Opgeheven / Cancelled
1037	1045	477(T)/13	06 apr 2017, NOORDZEE. DENEMARKEN.
1460	1461	*78(T)/17	06 apr 2017, NOORDZEE. WESTEREEMS.
2014		*311(T)/11	06 apr 2017, SURINAME. CORANTIJNRIVIER.
2228		424(T)/10	06 apr 2017, SURINAME. CORANTIJNRIVIER.
		*311(T)/11	06 apr 2017, SURINAME. CORANTIJNRIVIER.
		371(T)/11	06 apr 2017, SURINAME. MONDING CORANTIJN RIVIER.
		191(T)/16	06 apr 2017, SURINAME. CORANTIJN RIVIER.
1812		*78(T)/17	06 apr 2017, NOORDZEE. WESTEREEMS.

**Berichten Zeekaarten / Notices Nautical charts****\*115/17** VERVALLEN KAART 2228

Kaart / Chart	Int. / Int.	Vorig BaZ / Prev. NL NM	Uitgave / Edition	Itemnr. / Itemno.
2228	n.a.	366/16	Jul 1991	1

**1** Zeekaarten:

Na het verschijnen van de nieuwe kaart BA2766 op 6 april 2017, vervalt kaart NL2228 editie juli 1991.

*Nautical charts:*

*After the release of new chart BA2766 on 6 April 2017, chart NL2228 edition July 1991 is cancelled.*

**Bron / Source:** HYD; PNR 637-2017-1.

**\*116/17** NOORDZEE. HINDER. HINDERPLAAT.

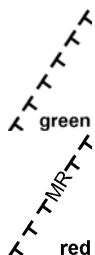
Kaart / Chart	Int. / Int.	Vorig BaZ / Prev. NL NM	Uitgave / Edition	Itemnr. / Itemno.
122	1472	95/17	jan 2016	1, 2, 3
207.A	1465	51/17	aug 2015	1, 4, 5

**1** Onderstaande wijzigingen zullen worden meegenomen in de nieuwe edities van kaart 110 en 1801. Gepland staan deze kaarten voor eind april 2017.

*Changes mentioned below will be incorporated in the new edition of charts 110 and the 1801 series. These charts are planned to be published at the end of april 2017.*

**2** Verander  
Change

in / into



op / at

51-52,03 N	003-58,04 E
51-54,29 N	003-59,09 E
51-54,75 N	003-59,55 E
51-54,62 N	004-00,10 E
51-53,31 N	004-00,97 E
51-52,08 N	004-00,99 E
51-52,07 N	004-00,05 E
51-51,66 N	003-58,55 E
51-52,03 N	003-58,04 E

**3** Aanbrengen  
Insert

(see Note)

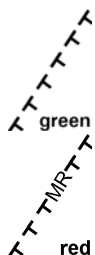


op / at

51-53,30 N	003-59,88 E
------------	-------------

**4** Verander  
Change

in / into



op / at

51-53,50 N	003-58,73 E
51-54,32 N	003-59,12 E
51-54,75 N	003-59,53 E
51-54,71 N	003-59,91 E
51-54,56 N	004-00,91 E
51-54,10 N	004-00,57 E
51-53,50 N	004-00,87 E

**5** Aanbrengen  
Insert

(see Note)



op / at

51-54,26 N	003-59,80 E
------------	-------------

**Bron / Source:** Min. van EZ; PNR 570-2017-3.

**\*117/17** NOORDZEE. BREEVEERTIEN.

<b>Kaart / Chart</b>	<b>Int. / Int.</b>	<b>Vorig BaZ / Prev. NL NM</b>	<b>Uitgave / Edition</b>	<b>Itemnr. / Itemno.</b>
1014	1043	95/17	Apr 2015	1
1035	1046	95/17	Apr 2015	2
1631	1418	441/16	Jun 2013	3

**1** Schrappen **Text:** Racon van / from 52-33,63 N 003-39,81 E  
*Delete* **red**

**2** Schrappen **Text:** Racon (Q) van / from 52-32,41 N 003-41,68 E  
*Delete* **red**

**3** Schrappen **Text:** Racon (Q) van / from 52-32,96 N 003-45,27 E  
*Delete* **red**

**Bron / Source:** KW; PNR 630-2017-1.

---

**\*120(P)/17** WESTERSCHELDE. EVERINGEN. GEUL VAN BAARLAND.

<b>Kaart / Chart</b>	<b>Int. / Int.</b>	<b>Itemnr. / Itemno.</b>
120	1479	1

**1** Betonning en lichtkarakters in de Everingen, nabij de Geul van Baarland zijn ingrijpend gewijzigd. Als gevolg, zal hier spoedig een verbeterblad voor volgen per BaZ.

*The buoyage and light characteristics for Everingen, nearby Geul van Baarland have changed radically. As a result, a block correction will be issued shortly by NL NtM.*

**Bron / Source:** RWS MD 80/2017; PNR 552-2017-2.

---



**\*121(P)/17** NOORDZEE. TSS WEST FRIESLAND.

<b>Kaart / Chart</b>	<b>Int. / Int.</b>	<b>Itemnr. / Itemno.</b>
1632	1420	1

**1** Aanbrengen  
*Insert*



op / at 53-43,50 N 004-05,85 E  
53-44,99 N 004-03,19 E  
53-45,08 N 004-02,38 E  
53-45,14 N 003-54,90 E

L4-A naar K6-GT.  
L4-A to K6-GT.

**Bron / Source:** Total E en P; PNR 367-2017-1.

---

**\*122/17** NOORDZEE. DENEMARKEN.

<b>Kaart / Chart</b>	<b>Int. / Int.</b>	<b>Vorig BaZ / Prev. NL NM</b>	<b>Uitgave / Edition</b>	<b>Itemnr. / Itemno.</b>
1037	1045	69/17	Apr 2015	1, 2, 3, 4, 5

**1** Aanbrengen  
*Insert*

**Obstn**



op / at 55-28,92 N 005-12,47 E

**2** Aanbrengen  
*Insert*

**Obstn**



op / at 55-47,28 N 004-21,95 E

**3** Aanbrengen  
*Insert*

**Obstn**



op / at 55-34,77 N 004-46,47 E

**4** Aanbrengen  
*Insert*

**Obstn**



op / at 55-15,24 N 005-09,69 E

**5** Aanbrengen  
*Insert*

**Obstn**



op / at 55-40,37 N 004-53,10 E

**Bron / Source:** SFS ENC; PNR 237-2017-1.

---

**\*123/17**

**SURINAME. CORANTIJNRIVIER.**

**Kaart / Chart**  
2014

**Int. / Int.**  
n.a.

**Vorig BaZ / Prev. NL NM** **Uitgave / Edition**  
48/16 Jul 1990

**Itemnr. / Itemno.**  
1, 2, 3

1 **Schrappen**  
*Delete*

/

red

van / from 06-10,00 N 057-12,02 W  
06-10,00 N 056-52,60 W  
05-54,65 N 056-52,59 W  
05-54,65 N 056-49,62 W  
05-51,24 N 056-49,61 W  
05-48,30 N 056-43,07 W  
05-48,30 N 056-40,04 W  
05-43,41 N 056-40,03 W  
05-43,40 N 057-06,58 W  
05-36,21 N 057-06,58 W  
05-28,16 N 057-12,07 W

2 **Schrappen**  
*Delete*

**Text:** 2228  
**red**

van / from 06-09,63 N 056-53,18 W

3 **Schrappen**  
*Delete*

**Text:** 2228  
**red**

van / from 05-36,41 N 057-07,11 W

**Bron / Source:** HYD; PNR 637-2017-1.

---

## Berichten 1800 serie kaarten / Notices 1800 series charts

---

**\*117/17** NOORDZEE. BREEVEERTIEN.

<b>Kaart / Chart</b>	<b>Int. / Int.</b>	<b>Vorig BaZ / Prev. NL NM</b>	<b>Uitgave / Edition</b>	<b>Itemnr. / Itemno.</b>
1801.1	n.a.	102/17	aug 2016	5
<b>5</b> Schrappen Delete	Text: red	Racon (Q)	van / from	52-32,59 N 003-45,56 E

**Bron / Source:** KW; PNR 630-2017-1.

---

**\*118/17** OOSTERSCHELDE. SCHAAR VAN COLIJNSLAAT.

<b>Kaart / Chart</b>	<b>Int. / Int.</b>	<b>Vorig BaZ / Prev. NL NM</b>	<b>Uitgave / Edition</b>	<b>Itemnr. / Itemno.</b>
1805.10	n.a.	108/17	Mrt 2012	1
<b>1</b> Aanbrengen Insert			op / at	51-36,55 N 003-50,30 E

9<sub>3</sub>

**Bron / Source:** RWS; PNR 626-2017-1.

---

**\*120(P)/17** WESTERSCHELDE. EVERINGEN. GEUL VAN BAARLAND.

<b>Kaart / Chart</b>	<b>Int. / Int.</b>	<b>Itemnr. / Itemno.</b>
1803.3	n.a.	1

**1** Betonning en lichtkarakters in de Everingen, nabij de Geul van Baarland zijn ingrijpend gewijzigd. Als gevolg, zal hier spoedig een verbeterblad voor volgen per BaZ.

*The buoyage and light characteristics for Everingen, nearby Geul van Baarland have changed radically. As a result, a block correction will be issued shortly by NL NtM.*

**Bron / Source:** RWS MD 80/2017; PNR 552-2017-2.

---

## Berichten Hydrografische publicaties / *Notices Hydrographic publications*

---

### \*117/17 NOORDZEE. BREEVEERTIEN.

<b>Publicatie / Publication</b>	<b>Vorig BaZ / prev. NL NM</b>	<b>Itemnr. / Itemno.</b>
HP 2 Lichtenlijst van Nederland en aangrenzend gebied	102/17	4

**4** Aanbrengen van bijgevoegd verbeterblad (blck\_hp2\_y2017\_baz117.pdf).  
(attentie! gebruik de juiste printer instellingen).

*Insert the accompanying block (blck\_hp2\_y2017\_baz117.pdf).  
(attention! use the proper printer settings).*

**4 op pagina 96 / at page 96**

**Bron / Source:** KW; PNR 630-2017-1.

---

### \*119/17 WESTERSCHELDE. WALSOORDEN.

<b>Publicatie / Publication</b>	<b>Vorig BaZ / prev. NL NM</b>	<b>Itemnr. / Itemno.</b>
HP 2 Lichtenlijst van Nederland en aangrenzend gebied	117/17	1

**1** Aanbrengen van bijgevoegd verbeterblad (blck\_hp2\_y2017\_baz119.pdf).  
(attentie! gebruik de juiste printer instellingen).

*Insert the accompanying block (blck\_hp2\_y2017\_baz119.pdf).  
(attention! use the proper printer settings).*

**1 op pagina 16 / at page 16**

**Bron / Source:** GNA 27/2017; PNR 568-2017-2.

---

**Verbeterblad behorende bij BaZ 119/17 voor de HP 2 pagina 16.**  
**Block to NL NtM 119/17 for HP 2 page 16.**

**Walsoorden**

Nr.	Naam/Plaats	N/O	Karakter-Lichtsterkte mistsein	Elevatie m.	Bereik	Beschrijving / hoogte in m.	Aanvullende gegevens
<b>0196</b> B0296	Oude Hoofd Walsoorden Zeeuws Vlaanderen N van Walsoorden	51° 23'.6 4° 01'.9	Iso WRG 2s  W 0.60 R 0.15 G 0.09	11	W 8 R 6 G 5	GW bakken op vierpoot. 12.3	012° - Ob - 132° - R - 175.5° - W - 271° - G - 323.5° - W - 336.5° - R - 012°

## Verbeterblad behorende bij BaZ 117/17 voor de HP 2 pagina 96.

Block to NL NtM 117/17 for HP 2 page 96.

### Racons

Naam / Type / Periode	Richting	Bereik	Kenletter	Positie N/O	Nr.
<del>P0-6 platform Racon (↻ 10 cm)</del>	<del>360°</del>	<del>3 - 10 zm</del>	<del>Q</del>	<del>52° 33' 15N 003° 44' 46E</del>	<del>2840.8</del>