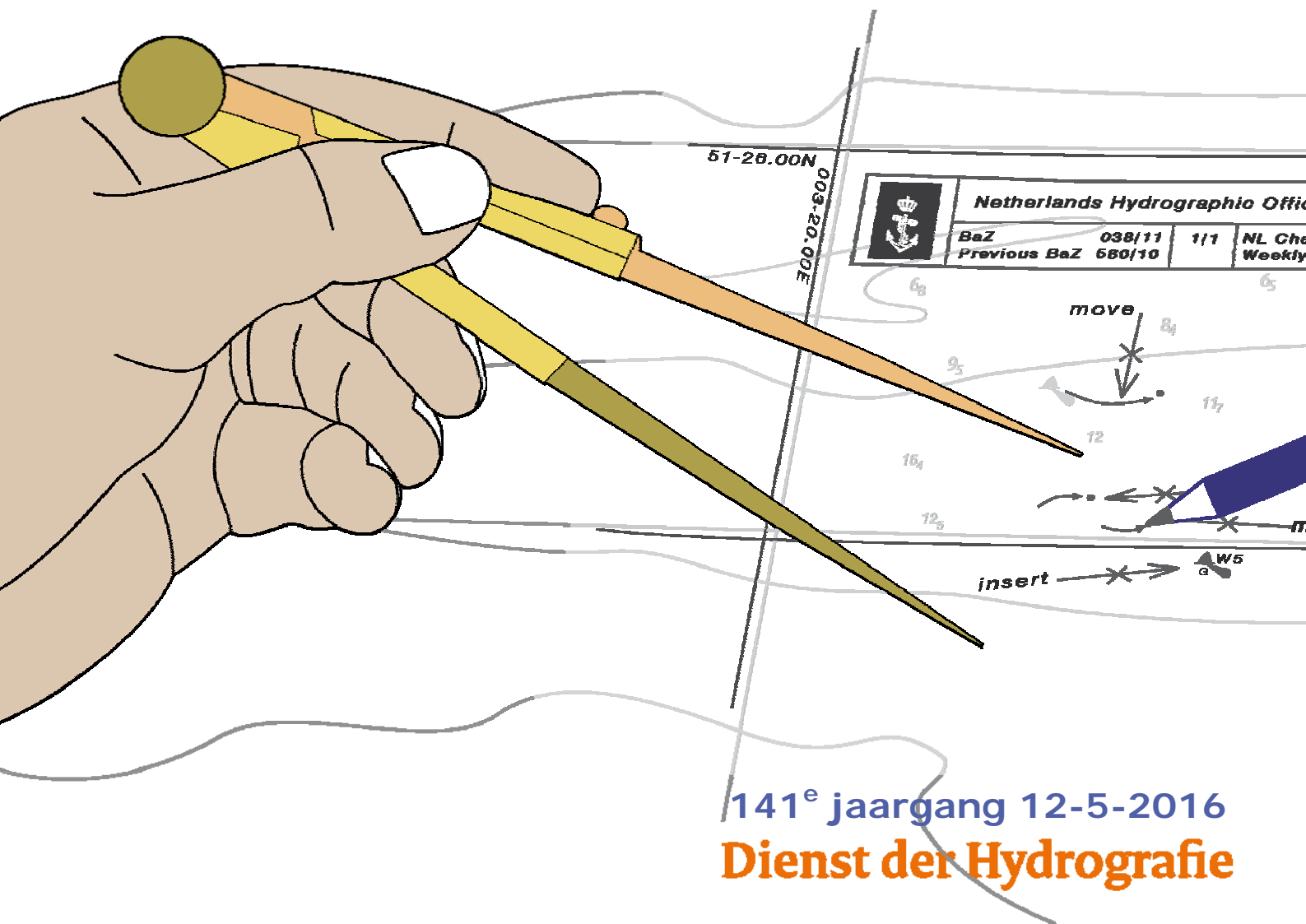




Koninklijke Marine

BaZ | 2016

19 | BAZ 180-191
Berichten aan Zeevarenden
Netherlands Notice to Mariners



141^e jaargang 12-5-2016
Dienst der Hydrografie

Erkende verkoopagenten van Nederlandse Hydrografische publicaties (Resellers licenced to distribute Netherlands Nautical Publications)

De Berichten aan Zeevarenden (BaZ) verschijnen wekelijks en zijn te verkrijgen:

- als printversie (PDF) via internet

<http://www.defensie.nl/onderwerpen/berichten-aan-zeevarenden/inhoud/weekedities>

- via de Database <http://www.defensie.nl/onderwerpen/berichten-aan-zeevarenden/inhoud/database>

- als boekje (tegen betaling) bij een aantal A-agenten.

- de catalogus vindt u op

<http://www.defensie.nl/onderwerpen/hydrografie/documenten/publicaties/2014/12/02/catalogus-hp7>

A-agenten: (bijgewerkte kaarten)

- Gorinchem: **Datema Amsterdam**, Eind 15, 4201 CP Gorinchem,
Tel +31 (0)183 - 712050; Fax. +31 (0)20 – 4279566;
Internetpagina: www.datema-amsterdam.nl ; e-mail: datema-amsterdam@planet.nl
- Amsterdam: **L.J. Harri BV**, Prins Hendrikkade 94/95 "Schreierstoren", 1012 AE Amsterdam,
Tel. +31 (0)20 - 6248052; Fax. +31 (0)20 - 6258086;
Internetpagina: www.ljharri.nl ; e-mail: ljharri@xs4all.nl
- Delfzijl: **Datema Delfzijl BV**, Zeesluizen 8, 9936 HX Delfzijl,
Tel. +31 (0)596 - 635252; Fax. +31 (0)596 - 615245;
Internetpagina: www.datema.nl ; e-mail: delfzijl@datema.nl
- Uithuizermeeden: **Nautical Centre**, Heuvelderij 7, 9982 TX Uithuizermeeden.
Tel: +31 (0)596 - 634870; Fax: +31 (0) 596 - 634827
Internetpagina: www.nauticalcentre.com ; e-mail: info@nauticalcentre.com
- Rotterdam: **ChartCo Nederland B.V.**, Klompenmakerstraat 64, 3194 DE Hoogvliet,
Tel. +31 (0)10 - 4167622; Fax. +31 (0)10 - 4167218;
Internetpagina: www.chartco.com ; e-mail: netherlands@chartco.com
Datema Rotterdam, Galvanistraat 148, 3029 AD Rotterdam,
Tel. +31 (0)10 - 4366188; Fax. +31 (0)10 – 4365511 ; e-mail: rotterdam@datema.nl
Harri Trading BV, Van Weerden Poelmanweg 4, 3088 EB Rotterdam,
Tel. +31 (0)10 - 4290333; Fax. +31 (0)10 - 4282324;
Internetpagina: www.harritrading.nl ; e-mail: info@harritrading.nl
- Antwerpen: **Bogerd/Martin & Co.**, Oude Leeuwenrui 37, 2000 Antwerpen,
Tel. +32 (0)32134170; Fax. +32 (0)32326167;
Internetpagina: www.martin.be ; e-mail: sales@martin.be
- Hamburg: **Global Navigation Solutions GmbH**, Herrengraben 31, D-20459 Hamburg,
Tel. +49 (0)403748110;
Internetpagina: www.gnsworldwide.com ; e-mail: de.info@gnsworldwide.com
- Bremen: **"Seekarte" Kpt. A. Dammeyer**, Korffsdeich 3, D-28217 Bremen,
Tel. +49 (0)421395051; Fax. +49 (0)4213962235;
Internetpagina: www.seekarte.com e-mail: seekarte@seekarte.de
- London: **Chart-Co**, Unit 4, Voltage Mollison Avenue, Enfield EN3 7XQ
Tel. +44 (0) 1992805200 ; Fax +44 (0) 1992805410 ;
Internetpagina: www.chartco.com ; e-mail : sales@chartco.com
- St. Maarten: **Budget Marine**, P.O.Box 434; Philipsburg, Tel. 599 - 5443134; Fax 599 – 5444409
Internetpagina: www.budgetmarine.com

B-agenten:

- Den Haag: **Koninklijke Nederlandse Toeristenbond ANWB**, Wassenaarseweg 220, 2596 EC Den Haag, Tel. +31 (0)70 - 3147147; en bijkantoren; *Internetpagina : www.anwb.nl*
- Scheveningen: **Vrolijk Watersport Scheveningen**, Treilerweg 65, 2583 DB Scheveningen,
Tel: +31 (0) 70 - 4168282, Fax: +31 (0) 70 - 3060497,
internetpagina: www.vrolijk.nl ; e-mail : winkel@vrolijk.nl ;
- St Ives: **Imray Laurie Norie & Wilson Ltd**, Wych House, The Broadway, St Ives, Huntingdon, Cambridgeshire PE17 4BT, Tel. +44 - (0)1480 - 462114; Fax. +44 - (0)1480 – 496109
Internetpagina: www.imray.com ; e-mail: ilnw@imray.com
- Bielefeld: **Delius Klasing Verlag GMBH**, Kammerratsheide 30a, Postfach 101671, D-33609 Bielefeld, Tel: +49 (0) 521 - 559000; Fax. +49 (0)521 - 559116;
internetpagina: www.delius-klasing.de ; e-mail: info@delius-klasing.de

Voorwoord

- Overeenkomstig SOLAS-bepalingen en het Scheepvaart Reglement Westerschelde dienen de officieel uitgegeven zeekaarten en boekwerken met Berichten aan Zeevarenden (BaZ) bijgewerkt te worden. Algemene richtlijnen voor het gebruik van BaZ staan beschreven in de jaarlijkse BaZ 3 in weekeditie 1, British Admiralty NP 100 (Mariner's Handbook) en NP 294 (How to keep your Admiralty Charts up-to-date).
- Berichten aan Zeevarenden hebben alleen betrekking op Nederlandse kaarten en hydrografische publicaties. Berichten van toepassing op buitenlands gebied op Nederlandse kaarten worden overgenomen van de hydrografische dienst van het betreffende land. Berichten bevatten algemene mededelingen, correcties op kaarten of boeken, voorlopige (P) of tijdelijke (T) berichten of een overzicht.
- Gegevens die ten grondslag liggen aan berichten worden waar nodig kartografisch gegeneraliseerd. De berichten zijn alleen bedoeld om de publicaties genoemd in het bericht te kunnen corrigeren.
- Posities worden vermeld in het referentiestelsel (geodetisch datum) dat overeenkomt met dat van de betrokken kaart. Het referentiestelsel is altijd op de kaart vermeld. Onjuiste interpretatie van de referentiestelsels kan leiden tot positiefouten van enkele honderden meters.
- Richtingen, peilingen, geleidelijnen en lichtsectoren worden rechtwijzend gegeven, in graden, gerekend vanuit zee.
- Diepten en hoogten worden gegeven in dezelfde eenheid en herleid tot hetzelfde referentievlak als gebruikt in de betrokken kaart.
- Nadruk van de berichten is toegestaan mits volledig, ongewijzigd en met bronvermelding.
- De Chef der Hydrografie verzoekt u dringend vermoede of nieuwe gevaren en onjuistheden in publicaties te melden.

De Chef der Hydrografie

Van Alkemadelaan 786, 2597 BC Den Haag, Corr. Postbus 10000, 1780 CA Den Helder.

tel. +31 (0)70 3162817, fax. +31 (0)70 3162843, internetpagina: www.hydro.nl ; e-mail ; baz@hydro.nl

Preface

- *In accordance with SOLAS-regulations and the Scheepvaart Reglement Westerschelde official published nautical charts and books have to be kept corrected by means of Notices to Mariners (NL NM). General guidelines for the use of NL NM are described in the annual NL NM 3 in weekly edition 1, British Admiralty NP 100 (The Mariner's Handbook) and NP 294 (How to keep your Admiralty Charts up-to-date).*
- *Netherlands Notices to Mariners are only applicable for Netherlands nautical charts and hydrographic publications. Notices concerning foreign waters on Netherlands charts are adopted from the hydrographic service of that specific country. Notices contain general announcements, corrections for charts or books, preliminary (P) or temporary (T) notices or a summary.*
- *Data on which the notices are based are if necessary cartographically generalized. The notices are meant only to correct the publications that are stated in the notice.*
- *Positions are given in the reference system (geodetic datum) that corresponds with that of the relevant chart. The reference system is always printed on the chart. Incorrect interpretation of the reference system can lead to errors in the position of several hundreds of metres.*
- *Directions, bearings, leading lines and light sectors are true, in degrees, reckoned from seawards.*
- *Depths and heights are given in the same unit and are reduced to the same reference level as used in the relevant chart.*
- *Reprinting of the notices is allowed if complete, unchanged and with acknowledgement.*
- *The Hydrographer of the Netherlands Navy urges you strongly to report suspected or new dangers and errors in publications.*

Hydrographer of the Netherlands Navy

Van Alkemadelaan 786, NL-2597 BC Den Haag, Corr. P.O. Box 10000, NL-1780 CA Den Helder,

tel. +31 (0)70 3162817, fax. +31 (0)70 3162843, Internetpage: www.hydro.nl ; e-mail ; baz@hydro.nl

Lijst met gebruikte afkortingen in de wekelijkse Berichten aan Zeevarenden.

(P)	Preliminary: voorlopig BaZ
(T)	Temporary: tijdelijk BaZ
BSH	Bundesamt für Seeschifffahrt und Hydrographie (Duitse hydrografische dienst)
CNB	Centraal Nautisch Beheer Noordzeekanaalgebied
ECDIS	Electronic Chart Display and Information System: officieel elektronisch kaartsysteem
ED50	European Datum 1950: horizontale datum waarin posities worden uitgedrukt
ENC	Electronic Navigational Chart: officiële elektronische vectorkaart
GNA	Gemeenschappelijke Nautische Autoriteit (Westerschelde)
HBA	Havenbedrijf Amsterdam
HBR	Havenbedrijf Rotterdam
HOV	Hydrografisch Opname Vaarttuig van de Dienst der Hydrografie
HP	Hydrografische Publicatie: boekwerk van de Dienst der Hydrografie
HYD	Dienst der Hydrografie (Nederlandse hydrografische dienst)
IALA	International Association of Lighthouse Authorities
IHO	International Hydrographic Organization
INT	INTERNATIONALE kaart
KW	Nederlandse Kustwacht
MAS	Maritieme Autoriteit Suriname
NAP	Normaal Amsterdams Peil
NGA	National Geospatial-Intelligence Authority (amerikaanse hydrografische dienst)
NP	Nautical Publication: boekwerk van de UKHO
NtM	Notices to Mariners
PNR	Projectnummer van de Nederlandse Dienst der Hydrografie
pos	Positie
RWS Berna WSW	Rijkswaterstaat Noord-Nederland Waddenzee
RWS CMIJ	Rijkswaterstaat Centrale Meldpost IJsselmeer
RWS DZD	Rijkswaterstaat District Noord Zee en Delta (Zeeuwse wateren m.u.v. Westerschelde)
RWS MD	Rijkswaterstaat Markeringsdienst Zee en Delta
RWS Waterkamer	Rijkswaterstaat Waterdienst Waterkamer
RWS WNZ	Rijkswaterstaat West-Nederland Zuid (Dordrecht)
SFS	Sofartsstyrelsen (Deense hydrografische dienst)
SHOM	Service Hydrographique et Oceanographique de la Marine (Franse hydrografische dienst)
SodM	Staatstoezicht op de Mijnen
UKHO	United Kingdom Hydrographic Office (Britse hydrografische dienst)
VDH	Verkeersdienst Den Helder
VH	Vlaamse Hydrografie
VHF	Very High Frequency
WGS84	World Geodetic System 1984: Coördinatenreferentiesysteem waarin GPS posities worden uitgedrukt.
WSA Emden	Wasser- und Schifffahrtsamt Emden

List of Abbreviations used in weekly editions of NtM

(P)	<i>Preliminary NtM</i>
(T)	<i>Temporary NtM</i>
BSH	<i>Bundesamt für Seeschifffahrt und Hydrographie (German HO)</i>
CNB	<i>Central Nautic Management North Sea Canal</i>
ECDIS	<i>Electronic Chart Display and Information System (official)</i>
ED50	<i>European Datum 1950: horizontal datum for defining a position</i>
ENC	<i>Electronic Navigational Chart</i>
GNA	<i>Common Nautic Management (Westerschelde)</i>
HBA	<i>Port of Amsterdam</i>
HBR	<i>Port of Rotterdam</i>
HOV	<i>Hydrographic Survey Vessel</i>
HO	<i>Hydrographic Office (national service)</i>
HP	<i>Hydrographic Publication of the dutch HO</i>
HYD	<i>Dutch Hydrographic Office</i>
IALA	<i>International Association of Lighthouse Authorities</i>
IHO	<i>International Hydrographic Organization</i>
INT	<i>INTERNATIONAL chart</i>
KW	<i>Dutch Coastguard</i>
MAS	<i>Maritime Authority Suriname</i>
NAP	<i>Normaal Amsterdams Peil, a vertical Dutch chart datum</i>
NGA	<i>National Geospatial-Intelligence Authority (HO of the United States)</i>
NP	<i>Nautical Publication of the UKHO</i>
NtM	<i>Notices to Mariners</i>
PNR	<i>Project number of the Dutch Hydrographic Office</i>
pos	<i>position</i>
RWS	<i>Ministry of Infrastructure and the Environment</i>
RWS Berna WSW	<i>Notices to shipping Waddenzee</i>
RWS CMIJ	<i>Notices to shipping IJsselmeer</i>
RWS DZD	<i>Notices to shipping Zeeuwse wateren (not including Westerschelde)</i>
RWS MD	<i>Service for maintenance of navigational aids</i>
RWS Waterkamer	<i>Waterway information centre</i>
RWS WNZ	<i>Notices to shipping Dordrecht</i>
SFS	<i>Sofartsstyrelsen (Danish HO)</i>
SHOM	<i>Service Hydrographique et Oceanographique de la Marine (French HO)</i>
SodM	<i>State authority on Mining</i>
UKHO	<i>United Kingdom Hydrographic Office</i>
VDH	<i>Trafficcentre Den Helder</i>
VHF	<i>Very High Frequency</i>
WGS84	<i>World Geodetic System 1984: standard coordinate system for the Earth.</i>
WSA Emden	<i>Wasser- und Schifffahrtsamt Emden</i>

Inhoudsopgave

Kruisverwijzing / <i>Cross reference</i>	5
Algemene berichten / <i>General notices</i>	6
Opgeheven (P) en (T) berichten / <i>Cancelled (P) and (T) notices</i>	6
Berichten Zeekaarten / <i>Notices Nautical charts</i>	6
Berichten 1800 serie kaarten / <i>Notices 1800 series charts</i>	12
Berichten Hydrografische publicaties / <i>Notices Hydrographic publications</i>	18
Lijst van mobiele boorunits / <i>Rig list</i>	18
Meetinstrumenten / <i>Measuring instruments list</i>	19

Kruisverwijzing / *Cross reference*

In de hoofdstukken Zeekaarten, 1800 serie kaarten en Hydrografische publicaties van dit document zijn de Berichten aan Zeevarenden gerangschikt op BaZ-nummer. Onderstaand overzicht toont deze berichten per kaartnummer en het nummer van de hydrografische publicatie.

In the Nautical charts, 1800 series charts and Hydrographic publications sections of this document the Notices to Mariners are sorted by NL NM-number. The overview below displays these notices sorted by chart and hydrographic publication number.

Zeekaarten / *Nautical Charts*

Kaart / <i>Chart</i>	BaZ / <i>NL NM</i>		
1037	*190(P)/16		
110	*189/16	*180/16	
116	*187(T)/16		
122	*184(T)/16	*189/16	*180/16
125	*184(T)/16	*189/16	
1555	182/16		
1630	*187(T)/16	*180/16	
1970	*180/16		
2228	191(T)/16		
2716	*185/16		

1800 serie kaarten / *1800 series charts*

Kaart / <i>Chart</i>	BaZ / <i>NL NM</i>		
1801	*187(T)/16	*184(T)/16	*189/16
1803	*188(T)/16		
1807	*188(T)/16		
1810	*183(T)/16	*186(T)/16	
1811	*181/16		

Hydrografische publicaties/ Hydrographic publications

Publication BaZ / NL NM

NIL

Algemene berichten / General notices

NIL

Opgeheven (P) en (T) berichten / Cancelled (P) and (T) notices

Kaart / Chart	Int.	BaZ / NL NM	Opgeheven / Cancelled
110	1473	*352(T)/10	12 mei 2016, NOORDZEE. PLATFORM GOEREE.
116		*470(T)/15	12 mei 2016, NOORDZEE. BELGIE. WANDELAAR.
122	1472	*352(T)/10	12 mei 2016, NOORDZEE. PLATFORM GOEREE.
1630	1416	*352(T)/10	12 mei 2016, NOORDZEE. PLATFORM GOEREE.
		*470(T)/15	12 mei 2016, NOORDZEE. BELGIE. WANDELAAR.
1801		*352(T)/10	12 mei 2016, NOORDZEE. PLATFORM GOEREE.
		*470(T)/15	12 mei 2016, NOORDZEE. BELGIE. WANDELAAR.
1803		*90(T)/16	12 mei 2016, SCHELDE - RIJNVERBINDING. ZOOMMEER. BOEREPLAAT.
1807		*90(T)/16	12 mei 2016, SCHELDE - RIJNVERBINDING. ZOOMMEER. BOEREPLAAT.
1810		*502(T)/15	12 mei 2016, MARKERMEER.

Berichten Zeekaarten / Notices Nautical charts***180/16** NOORDZEE. WIJZIGINGEN ZONEGRENZEN.

Kaart / Chart	Int. / Int.	Vorig BaZ / Prev. NL NM	Uitgave / Edition	Itemnr. / Itemno.
110	1473	148/16	May 2013	1
122	1472	166/16	jan 2016	1
1630	1416	167/16	Jun 2013	1
1970	n.a.	108/16	Jun 2015	1

- 1** Als gevolg van een gewijzigd dieptebeeld is de UNCLOS-Basislijn gewijzigd. Dientengevolge zijn ook de grenzen van de Maritieme Zones (Territoriale Zee, economische zones etc.) gewijzigd. Voor gedetailleerde informatie zie:
<http://www.defensie.nl/onderwerpen/hydrografie/inhoud/maritieme-zones-en-zeegrenzen>

As result of changed depths the UNCLOS Baseline has been changed. Therefore the Maritime Limits (NL Territorial Sea and Economical limits) have been changed.

Detailed information can be obtained from:

<http://www.defensie.nl/english/topics/hydrography/contents/maritime-zones-and-boundaries>

Bron / Source: HYD; PNR 628-2016-1.

182/16

DUITSLAND. EMDER FAHRWASSER.

Kaart / Chart	Int. / Int.	Vorig BaZ / Prev. NL NM	Uitgave / Edition	Itemnr. / Itemno.
1555	1462	130/16	aug 2015	1, 2, 3, 4, 5, 6
1 Schrappen <i>Delete</i>	6₅		van / from 53-19,57 N	007-04,97 E
2 Schrappen <i>Delete</i>	6₉		van / from 53-19,94 N	007-10,25 E
3 Aanbrengen <i>Insert</i>	6₁		op / at 53-19,57 N	007-04,89 E
4 Aanbrengen <i>Insert</i>	5₉		op / at 53-19,76 N	007-06,07 E
5 Aanbrengen <i>Insert</i>	5₆		op / at 53-19,85 N	007-07,28 E
6 Aanbrengen <i>Insert</i>	6₂		op / at 53-19,94 N	007-10,13 E

Bron / Source: BSH 20/2015; PNR 3651-2015-3.


***184(T)/16** NOORDZEE. TSS MAAS NORTH.

Kaart / Chart	Int. / Int.	Itemnr. / Itemno.
122	1472	1, 2, 3, 4
125	1469	1, 2, 3, 4

1 Aanbrengen
Insert  VQ
TOC-N op / at 52-12,76 N 003-59,83 E

2 Aanbrengen
Insert  Q(3)10s
TOC-E op / at 52-12,67 N 004-00,43 E

3 Aanbrengen
Insert  VQ(6)+LFI.10s
TOC-S op / at 52-12,38 N 004-00,33 E

4 Aanbrengen
Insert  Q(9)15s
TOC-W op / at 52-12,45 N 003-59,71 E

Bron / Source: RWS MD 203/2016; PNR 841-2016-1.

***185/16** WEST INDIE. ST MAARTEN. PHILIPSBURG.

Kaart / Chart	Int. / Int.	Vorig BaZ / Prev. NL NM	Uitgave / Edition	Itemnr. / Itemno.
2716.C	n.a.	131/16	Dec 2009	1, 2, 3, 4, 5
2716.E	n.a.	131/16	Dec 2009	6, 7, 8

1 Schrappen
Delete  van / from 18-00,48 N 063-02,94 W

2 Schrappen
Delete  van / from 18-00,53 N 063-02,93 W
18-00,46 N 063-02,95 W
18-00,51 N 063-02,90 W

3 Verander
Change  op / at 18-00,56 N 063-03,03 W

in / into

10₈

4 Schrappen
Delete

∫10~

van / from 18-00,70 N 063-03,20 W
18-00,60 N 063-03,15 W
18-00,58 N 063-03,05 W
18-00,50 N 063-03,06 W
18-00,55 N 063-02,95 W

5 Aanbrengen
Insert

∫10~

op / at 18-00,70 N 063-03,20 W
18-00,68 N 063-03,12 W

6 Verander
Change

8₇

op / at 18-00,56 N 063-03,03 W

in / into

10₈

7 Schrappen
Delete

∫10~

van / from 18-00,70 N 063-03,20 W
18-00,59 N 063-03,15 W
18-00,57 N 063-03,05 W
18-00,49 N 063-03,04 W
18-00,51 N 063-02,90 W





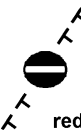
8 Aanbrengen
Insert

∫10~

op / at 18-00,70 N 063-03,20 W
18-00,68 N 063-03,12 W

Bron / Source: Havenautoriteit St. Maarten; PNR 843-2016-2.

***187(T)/16** NOORDZEE. BELGIE. WANDELAAR.

Kaart / Chart	Int. / Int.	Itemnr. / Itemno.
116	n.a.	1, 2, 3, 4, 5
1630	1416	1, 2, 3, 4, 5
1 Aanbrengen <i>Insert</i>	Flinterstar 	op / at 51-24,01 N 003-03,72 E
2 Aanbrengen <i>Insert</i>	Q Flinterstar N 	op / at 51-23,96 N 003-04,82 E
3 Aanbrengen <i>Insert</i>	Q(6)+LFI.15s Flinterstar S 	op / at 51-23,67 N 003-04,82 E
4 Aanbrengen <i>Insert</i>	Q Racon Mo(D) S3 bis 	op / at 51-24,24 N 003-03,80 E
5 Aanbrengen <i>Insert</i>	 red	op / at 51-24,30 N 003-02,92 E 51-24,24 N 003-03,80 E 51-23,96 N 003-04,82 E 51-23,67 N 003-04,82 E 51-23,67 N 003-02,75 E 51-24,30 N 003-02,92 E

Bron / Source: GNA 51/2016; PNR 887-2016-1.

***189/16** NOORDZEE. BUITENBANKEN. MAAS CENTRE.

Kaart / Chart	Int. / Int.	Vorig BaZ / Prev. NL NM	Uitgave / Edition	Itemnr. / Itemno.
110	1473	180/16	May 2013	3, 4, 5
122	1472	180/16	jan 2016	1, 3, 5
125	1469	166/16	Jun 2013	2

1 Schrappen
Delete van / from 52-04,04 N 003-57,10 E



2 Aanbrengen
Insert op / at 52-31,42 N 004-18,67 E



3 Aanbrengen
Insert op / at 51-55,70 N 003-33,90 E



4 Aanbrengen
Insert op / at 51-49,40 N 003-24,00 E



5 Aanbrengen
Insert op / at 51-56,45 N 003-48,79 E



Bron / Source: KW; PNR 76-2016-8, 96-2016-1, 96-2016-2.

***190(P)/16** NOORDZEE. DOGGER BANK. ELBOW SPIT.

Kaart / Chart	Int. / Int.	Itemnr. / Itemno.
1037	1045	1

1 Aanbrengen
Insert op / at 55-08,67 N 003-36,51 E



Bron / Source: HOV; PNR 693-2016-1.

191(T)/16 SURINAME. CORANTIJN RIVIER.

Kaart / Chart 2228 **Int. / Int.** n.a. **Itemnr. / Itemno.** 1

1 Schrappen **Iso.R.8s** van / from 05-55,64 N 057-06,42 W
Delete **CM 7**



Bron / Source: MAS 22/2016; PNR 904-2016-1.

Berichten 1800 serie kaarten / Notices 1800 series charts

***181/16** WADDENZEE. AANLOOP VLIELAND. SCHUITENGAT.

Kaart / Chart 1811.5D **Int. / Int.** n.a. **Vorig BaZ / Prev. NL NM** 176/16 **Uitgave / Edition** mrt 2016 **Itemnr. / Itemno.** 1, 2, 3

1 Schrappen **SG-N** van / from 53-19,65 N 005-09,39 E
Delete



2 Verander **SG-A** op / at 53-19,66 N 005-09,37 E
Change



in / into **SG-N**



3 Aanbrengen **SG-A** op / at 53-19,67 N 005-09,25 E
Insert











Bron / Source: RWS MD 194/2016; PNR 804-2016-1.

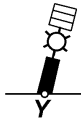
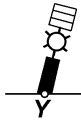
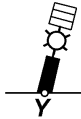
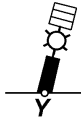
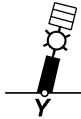

***183(T)/16** **MARKERMEER.**

Kaart / Chart
1810.9

Int. / Int.
n.a.

Itemnr. / Itemno.
1, 2, 3, 4, 5, 6, 7,
8, 9, 10, 11, 12,
13, 14





- | | | | | | | |
|----------|-----------------------------|---|-------------------|------------|------------|-------------|
| 1 | Schrappen
<i>Delete</i> |  | Iso.8s
OVD | van / from | 52-27,87 N | 005-16,20 E |
| 2 | Verplaatsen
<i>Move</i> |  | Iso.R.8s
OVD 6 | van / from | 52-29,40 N | 005-20,50 E |
| 3 | Verplaatsen
<i>Move</i> |  | Iso.G.8s
OVD 5 | van / from | 52-29,76 N | 005-20,06 E |
| 4 | Aanbrengen
<i>Insert</i> |  | OVD 7 | naar / to | 52-29,77 N | 005-20,16 E |
| 5 | Aanbrengen
<i>Insert</i> |  | OVD 8 | op / at | 52-29,40 N | 005-18,86 E |
| 6 | Aanbrengen
<i>Insert</i> |  | Q.G
OVD 13 | op / at | 52-29,86 N | 005-20,03 E |
| 7 | Aanbrengen
<i>Insert</i> |  | Q.R
OVD 14 | op / at | 52-29,29 N | 005-18,97 E |
| 8 | Aanbrengen
<i>Insert</i> |  | Fl.Y.5s | op / at | 52-28,05 N | 005-15,17 E |

9 Aanbrengen <i>Insert</i>		FI(3)Y.10s	op / at	52-29,54 N 005-21,40 E
10 Aanbrengen <i>Insert</i>		FI(3)Y.10s	op / at	52-29,42 N 005-19,82 E
11 Aanbrengen <i>Insert</i>		FI.Y.5s	op / at	52-29,10 N 005-20,20 E
12 Aanbrengen <i>Insert</i>		FI.Y.5s	op / at	52-28,99 N 005-18,63 E
13 Aanbrengen <i>Insert</i>		FI(3)Y.10s	op / at	52-28,65 N 005-18,99 E
14 Aanbrengen <i>Insert</i>		red	op / at	52-29,86 N 005-21,03 E 52-29,42 N 005-19,82 E 52-28,99 N 005-18,63 E 52-28,65 N 005-18,99 E 52-29,10 N 005-20,20 E 52-29,54 N 005-21,40 E 52-29,86 N 005-21,03 E

Bron / Source: RWS Waterkamer; PNR 729-2016-1.

***184(T)/16** NOORDZEE. TSS MAAS NORTH.

Kaart / Chart 1801.7 **Int. / Int.** n.a. **Itemnr. / Itemno.** 1, 2, 3, 4

- | | | | | | |
|----------|-----------------------------|--|------------------------|---------|------------------------|
| 1 | Aanbrengen
<i>Insert</i> |  | VQ
TOC-N | op / at | 52-12,76 N 003-59,83 E |
| 2 | Aanbrengen
<i>Insert</i> |  | Q(3)10s
TOC-E | op / at | 52-12,67 N 004-00,43 E |
| 3 | Aanbrengen
<i>Insert</i> |  | VQ(6)+LFI.10s
TOC-S | op / at | 52-12,38 N 004-00,33 E |
| 4 | Aanbrengen
<i>Insert</i> |  | Q(9)15s
TOC-W | op / at | 52-12,45 N 003-59,71 E |

Bron / Source: RWS MD 203/2016; PNR 841-2016-1.

***186(T)/16** VOSSEMEER. ROGGEBOTSLUIS.

Kaart / Chart 1810.6B **Int. / Int.** n.a. **Itemnr. / Itemno.** 1

- 1** Ivm onderhoudswerkzaamheden stremming Roggebotsluis:

Zaterdag 04-06-2016 08:00 uur t/m zondag 05-06-2016 22:00 uur
Vrijdag 17-06-2016 20:00 uur t/m zondag 19-06-2016 20:00 uur
Vrijdag 24-06-2016 20:00 uur t/m zondag 26-06-2016 20:00 uur

Due to maintenance at Roggebotsluis it will be closed at:

*Saturday 04-06-2016 08:00 until sunday 05-06-2016 22:00
Friday 17-06-2016 20:00 until sunday 19-06-2016 20:00
Friday 24-06-2016 20:00 until sunday 26-06-2016 20:00*






Bron / Source: RWS CMIJ 50/2016; PNR 889-2016-1.

***187(T)/16** NOORDZEE. BELGIE. WANDELAAR.

Kaart / Chart
1801.3



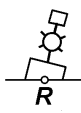
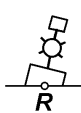
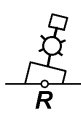
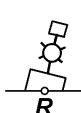
Int. / Int.
n.a.

Itemnr. / Itemno.
1, 2, 3, 4, 5

1 Aanbrengen <i>Insert</i>	 <p>Flinterstar PA</p>	op / at	51-24,01 N 003-03,72 E
2 Aanbrengen <i>Insert</i>	 <p>Q Flinterstar N BY</p>	op / at	51-23,96 N 003-04,82 E
3 Aanbrengen <i>Insert</i>	 <p>Q(6)+LFI.15s Flinterstar S YB</p>	op / at	51-23,67 N 003-04,82 E
4 Aanbrengen <i>Insert</i>	 <p>Q Racon Mo(D) S3 bis BY</p>	op / at	51-24,24 N 003-03,80 E
5 Aanbrengen <i>Insert</i>	 <p>red</p>	op / at	51-24,30 N 003-02,92 E 51-24,24 N 003-03,80 E 51-23,96 N 003-04,82 E 51-23,67 N 003-04,82 E 51-23,67 N 003-02,75 E 51-24,30 N 003-02,92 E



Bron / Source: GNA 51/2016; PNR 887-2016-1.

***188(T)/16** SCHELDE-RIJNVERBINDING. ZOOMMEER.

Kaart / Chart	Int. / Int.		Itemnr. / Itemno.
1803.9	n.a.		1, 2, 3, 4, 5
1807.2	n.a.		1, 2, 3, 4, 5
1 Schrappen <i>Delete</i>	Iso.R.4s 50		van / from 51-30,83 N 004-13,12 E
2 Schrappen <i>Delete</i>	Iso.R.4s SRK 58		van / from 51-29,07 N 004-13,30 E
3 Verander <i>Change</i>	Iso.R.4s SRK 2B		op / at 51-31,19 N 004-13,32 E
in / into	Iso.R.4s SRK 2D		
4 Aanbrengen <i>Insert</i>	Iso.R.4s SRK 2B		op / at 51-29,09 N 004-13,31 E
5 Aanbrengen <i>Insert</i>	Iso.R.4s SRK 2C		op / at 51-30,83 N 004-13,13 E

Bron / Source: RWS DZD 25/2016; PNR 821-2016-1.

***189/16** NOORDZEE. BUITENBANKEN. MAAS CENTRE.

Kaart / Chart	Int. / Int.	Vorig BaZ / Prev. NL NM	Uitgave / Edition	Itemnr. / Itemno.
1801.6	n.a.	166/16	Jun 2013	3, 4, 5
1801.9	n.a.	166/16	Jun 2013	2
2 Aanbrengen <i>Insert</i>			op / at 52-31,42 N	004-18,67 E
				
3 Aanbrengen <i>Insert</i>			op / at 51-55,70 N	003-33,90 E
				

4 Aanbrengen op / at 51-49,40 N 003-24,00 E
Insert



5 Aanbrengen op / at 51-56,45 N 003-48,79 E
Insert



Bron / Source: KW; PNR 76-2016-8, 96-2016-1, 96-2016-2.

Berichten Hydrografische publicaties / *Notices Hydrographic publications*

NIL

Lijst van mobiele boorunits / *Rig list*

Overzicht van mobiele boorunits werkzaam in de Noordzee (Nederlands karteergebied). De opgegeven posities zijn in WGS 84. Alleen de meest grootschalige kaart wordt genoemd. Geplaatste mobiele boorunits hebben een veiligheidszone van 500m (0,27 M).

*Summary of mobile drilling units employed in the North Sea (Dutch Charting Area). The positions given are in WGS 84. Only the largest scale chart is quoted.
The mobile drilling units are protected by a 500 m (0,27 M) safety zone.*

N Nieuw / *New*
V Verwijderd / *Deleted*
G Gewijzigd / *Changed*

Naam <i>Name</i>	Positie <i>Position</i>	Kaart <i>Chart</i>
Paragon C20051	53-44,80 N 003-37,00 E	1632
Paragon B391	54-59,60 N 004-54,00 E	1037

Bron / Source: Navarea One t/m 65 WZ t/m 557

Meetinstrumenten / Measuring instruments list

Overzicht van tijdelijke meetinstrumenten in het Nederlands zeegebied, binnenwateren en aangrenzend buitenlands gebied. Scheepvaart wordt verzocht niet te vissen noch te ankeren in de nabijheid van deze posities en op ruime afstand te passeren. Alleen de meest grootschalige kaart wordt genoemd.

Summary of temporary measuring instruments in the Netherlands sea area, inland waters and adjacent foreign waters. Shipping is requested not to fish nor anchor near these positions and to give a wide berth. Only the largest scale chart is quoted.

N Nieuw / New

V Verwijderd / Deleted

G Gewijzigd / Changed

Naam Name	Vaarwater Waters	Licht Light	Positie Position		Kaart Chart	1800 Serie 1800 Series
WL14	Kleine Rede	Fl.Y.5s	51-12,75 N	002-51,54 E	1035	1801.2
WL10	Kleine Rede	Fl.Y.5s	51-12,85 N	002-51,44 E	1035	1801.2
WL8	De Panne	Q	51-12,86 N	002-51,45 E	1035	1801.2
WL6	Kleine Rede	FL.Y.5s	51-13,18 N	002-52,48 E	1035	1801.2
aKust 30	Ravensijde	Fl(5)Y.20s	51-13,23 N	002-52,17 E	1035	1801.2
WL1	De Panne	Q	51-13,26 N	002-52,37 E	1035	1801.2
WL2	Kleine Rede	Fl.Y.5s	51-13,26 N	002-52,40 E	1035	1801.2
H 8	Dyck Route	Fl.Y.5s	51-13,31 N	002-52,17 E	1035	1801.2
H20	Oostende	Fl.Y.5s	51-17,28 N	002-51,73 E		1801.2
H18	Oostende	Fl.Y.5s	51-17,43 N	002-51,73 E		1801.2
BM 2	Schaar van ouden Doel	Unlit	51-19,66 N	004-16,16 E		1803.5
BM 1	Schaar van ouden Doel	Unlit	51-19,70 N	004-16,18 E		1803.5
BM 3	Schaar van ouden Doel	Unlit	51-20,18 N	004-15,84 E		1803.5
H13	West Hinder	Fl.Y.5s	51-20,79 N	002-42,39 E	1035	1801.2
aKust29	Kwintebank	Fl(5)Y.20s	51-20,95 N	002-42,44 E		1801.2
H2	Wielingenpas	Fl.Y.5s	51-21,07 N	002-52,98 E	1035	1801.2
aKust38	Wielingenpas	Fl(5)Y.20s	51-21,14 N	002-53,01 E	1035	1801.2
H1	Wielingenpas	Fl.Y.5s	51-21,16 N	002-53,14 E	1035	1801.2
	Wielingenpas, omgeving MOW1		51-21,62 N	003-06,80 E	116	1801.3
HD27	Westhinder	Fl.Y.5s	51-22,85 N	002-26,17 E	1630	
aKust1	Westhinder	Fl(5)Y.20s	51-22,89 N	002-26,22 E	1630	
H11	Westhinder	Fl.Y.5s	51-22,91 N	002-26,43 E	1630	
H12	Westhinder	Fl.Y.5s	51-22,95 N	002-26,16 E	1630	
	Gat van Ossenisse	unlit	51-23,21 N	003-57,58 E	120	1803.3
	Zuidergat		51-23,36 N	004-02,83 E	120	1803.3, 1803.4
MP0309	Zuidergat	Unlit	51-23,37 N	004-02,92 E	120	1803.3, 1803.4
	Zuidergat		51-23,37 N	004-02,60 E	120	1803.3, 1803.4
ADCP 1	Schaar van de Noord	unlit	51-23,39 N	004-10,48 E		1803.4
	Gat van Ossenisse	unlit	51-23,52 N	003-57,64 E	120	1803.3
HD9	Wielingenpas	FL.Y.5s	51-23,53 N	003-03,11 E		1801.3
aKust11	Wielingenpas	Fl(5)Y.20s	51-23,54 N	003-03,03 E		1801.3
H15	Wielingenpas	Fl.Y.5s	51-23,61 N	003-03,03 E		1801.3
MP 0101	Zuidergat	Unlit	51-23,61 N	004-02,72 E	120	1803.3, 1803.4
ADCP 2	Schaar van de Noord	unlit	51-23,67 N	004-10,43 E		1803,4
	Zuidergat		51-23,67 N	004-02,58 E	120	1803.3, 1803.4
	Gat van Ossenisse	unlit	51-23,69 N	003-57,66 E	120	1803.3
	Hooge Platen Noord	Unlit	51-23,91 N	003-41,29 E	120	1801.4, 1803.2
H6	Wielingenpas	Fl.Y.5s	51-24,03 N	003-18,20 E		1801.3
	Zuidergat		51-24,04 N	004-02,56 E	120	1803.3, 1803.4
HD8	Wielingenpas	Fl.Y.5s	51-24,10 N	003-18,26 E		1801.3

	Naam Name	Vaarwater Waters	Licht Light	Positie Position		Kaart Chart	1800 Serie 1800 Series
		Hooge Platen Noord	Unlit	51-24,30 N	003-39,60 E	120	1801.4, 1803.2
		Hooge Platen Noord	Unlit	51-24,42 N	003-40,46 E	120	1801.4, 1803.2
		Hooge Platen Noord	Unlit	51-24,47 N	003-38,64 E	120	1801.4, 1803.2
		Westhinder		51-24,78 N	002-31,61 E	1630	1801.2
H14		Goote Bank	Fl.Y.5s	51-24,90 N	002-49,09 E	1630	1801.2
		Zuidergat		51-24,98 N	004-01,42 E	120	1803.3, 1803.4
		Zuidergat		51-25,37 N	004-01,14 E	120	1803.3, 1803.4
		Wielingen	Fl(5)Y.20s	51-26,00 N	003-28,00 E	116, 120	1801.4, 1803.2
		Platte Bank	Unlit	51-30,38 N	004-06,35 E		1805.7
NWWR3		Nadering	Fl.Y.5s	51-30,60 N	003-07,30 E	116	1801.3, 1801.5
		Westerschelde					
SvY 1		Schaar v Yerseke	Fl(5)Y.20s	51-31,23 N	004-01,79 E		1805.5
		Slikken va den Dortsman	Unlit	51-32,04 N	004-02,86 E		1805.5, 1805.7
		Lodewijkbank	Fl(5)Y.20s	51-42,41 N	003-02,08 E	110	
MEET 2		Haringvliet	Fl(3)Y.10s	51-49,19 N	004-04,44 E		1807.6
MEET 3		Haringvliet	Fl(4)Y.15s	51-49,60 N	004-03,00 E		1807.6
N		Nieuwe Waterweg	unlit	51-58,54 N	004-06,63 E	207	1809.2
		Middelstenborgum	unlit	53-11,55 N	007-24,44 E		1812.8
		Bentumer-Siel	unlit	53-14,20 N	007-23,81 E		1812.8
AZB 61		Vingegat	Fl(5)Y.20s	53-19,13 N	005-34,49 E		1811.6
AZB 51		Waddenzee Zwarte Haan	Fl(5)Y.20s	53-21,28 N	005-34,95 E		1811.6
AZB 62		Dantziggat	Fl(5)Y.20s	53-22,39 N	005-46,22 E		1812.2
AZB 41		Waddenzee Oosterom	Fl(5)Y.20s	53-23,40 N	005-35,68 E		1811.6
AZB 52		Dantziggat	Fl(5)Y.20s	53-23,49 N	005-41,76 E		1812.2
AZB 42		Westgat	Fl(5)Y.20s	53-25,54 N	005-37,94 E		1811.6
AZB 32		Westgat	Fl(5)Y.20s	53-27,00 N	005-36,31 E		1811.6
AZB 31		Westgat	Fl(5)Y.20s	53-27,04 N	005-35,33 E		1811.6
PBW 1		Waddenzee Pieterburenwad	Fl(5)Y.20s	53-27,49 N	006-27,60 E		1812.5
AZB-22		Bornrif	Fl(5)Y.20s	53-29,10 N	005-37,42 E	1458	1811.6
AZB 21		Bornrif	Fl(5)Y.20s	53-29,20 N	005-34,42 E		1811.6
OWEZ		Oude Westereems	Fl(5)Y.20s	53-29,28 N	006-43,59 E	1460	1812.6
BOSZ 1		Waddenzee Boschgat	Fl(5)Y.20s	53-29,74 N	006-27,60 E	1460	1812.5
OWEN		Oude Westereems	Fl(5)Y.20s	53-30,79 N	006-40,63 E	1460	1812.6
AZB-11		Bornrif	Fl(5)Y.20s	53-31,80 N	005-28,66 E	1458	1811.10
LAUO 1		Waddenzee Lauwers	Fl(5)Y.20s	53-32,44 N	006-27,04 E	1460	1812.9
AZB 12		Bornrif	Fl(5)Y.20s	53-32,49 N	005-39,55 E	1458	1811.10
BRKN 1		Eems Westereems	Fl(5)Y.20s	53-44,12 N	006-37,46 E	1460	1812.9
NLWKN		Duitse Bocht	Fl(5)Y.20s	53-50,30 N	007-11,64 E	1353	1812.10
MEET-WF		Friesland TSS	Fl(5)Y.20s	54-02,49 N	005-53,15 E	1633	
1							
MEET-WF		Friesland TSS	Fl(5)Y.20s	54-02,81 N	006-02,39 E	1633	
2							
		German Bight	Unlit	54-05,44 N	007-03,95 E	1353	
SAIV 342		Dogger Bank	Fl(2).Y.5s	55-17,26 N	003-34,83 E	1037	
		Horns Rev	Fl(5)Y.20s	55-36,70 N	007-31,75 E	1037	