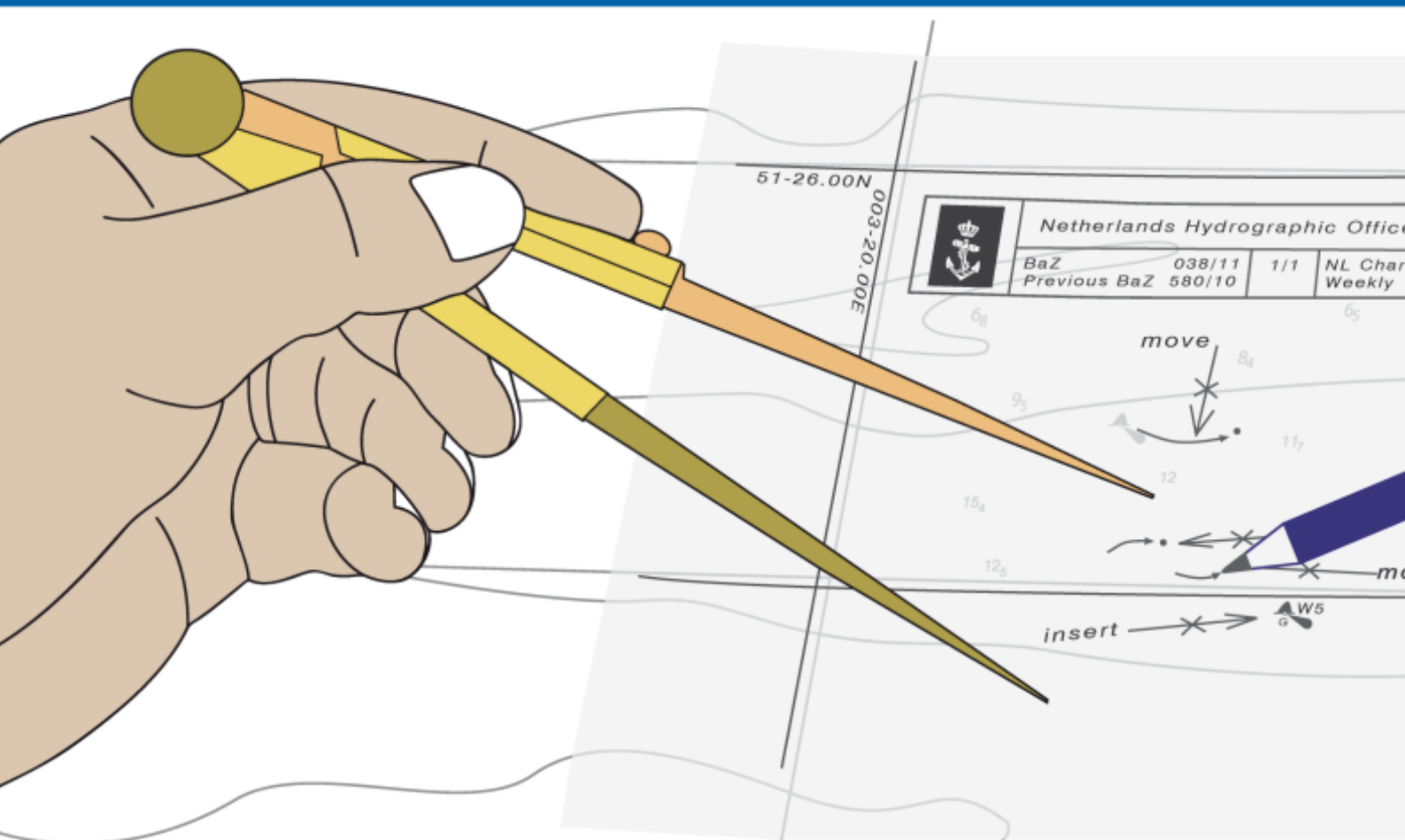




Koninklijke Marine

BaZ | 2015

33 | BAZ 353-362
Berichten aan Zeevarenden
Netherlands Notice to Mariners



140^e jaargang 13-8-2015
Dienst der Hydrografie

Erkende verkoopagenten van Nederlandse Hydrografische publicaties (Resellers licenced to distribute Netherlands Nautical Publications)

De Berichten aan Zeevarenden (BaZ) verschijnen wekelijks en zijn te verkrijgen:

- als printversie (PDF) via internet

<http://www.defensie.nl/onderwerpen/berichten-aan-zeevarenden/inhoud/weekedities>

- via de Database <http://www.defensie.nl/onderwerpen/berichten-aan-zeevarenden/inhoud/database>

- als boekje (tegen betaling) bij een aantal A-agenten.

- de catalogus vindt u op

<http://www.defensie.nl/onderwerpen/hydrografie/documenten/publicaties/2013/11/14/catalogus-hp7>

A-agenten: (bijgewerkte kaarten)

- Amsterdam: **Datema Amsterdam**, Prins Hendrikkade 176/50, 1011 TC Amsterdam,
Tel +31 (0)20 - 4277727; Fax. +31 (0)20 - 4279566;
Internetpagina: www.datema-Amsterdam.nl ; e-mail: datema-amsterdam@planet.nl
- Amsterdam: **L.J. Harri BV**, Prins Hendrikkade 94/95 "Schreierstoren", 1012 AE Amsterdam,
Tel. +31 (0)20 - 6248052; Fax. +31 (0)20 - 6258086;
Internetpagina: www.ljharri.nl ; e-mail: ljharri@xs4all.nl
- Delfzijl: **Datema Delfzijl BV**, Zeesluizen 8, 9936 HX Delfzijl,
Tel. +31 (0)596 - 635252; Fax. +31 (0)596 - 615245;
Internetpagina: www.datema.nl ; e-mail: delfzijl@datema.nl
- Uithuizer-
meeden **Nautical Centre**, Heuvelderij 7, 9982 TX Uithuizermeeden.
Tel: +31 (0)596 - 634870; Fax: +31 (0) 596 - 634827
Internetpagina: www.nauticalcentre.com ; e-mail: info@nauticalcentre.com
- Rotterdam **ChartCo Nederland B.V.**, Klompenmakerstraat 64, 3194 DE Hoogvliet,
Tel. +31 (0)10 - 4167622; Fax. +31 (0)10 - 4167218;
Internetpagina: www.chartco.com ; e-mail: netherlands@chartco.com
Datema Rotterdam, Galvanistraat 148, 3029 AD Rotterdam,
Tel. +31 (0)10 - 4366188; Fax. +31 (0)10 - 4365511 ; e-mail: rotterdam@datema.nl
Harri Trading BV, Van Weerden Poelmanweg 4, 3088 EB Rotterdam,
Tel. +31 (0)10 - 4290333; Fax. +31 (0)10 - 4282324;
Internetpagina: www.harritrading.nl ; e-mail: info@harritrading.nl
- Antwerpen: **Bogerd/Martin & Co.**, Oude Leeuwenrui 37, 2000 Antwerpen,
Tel. +32 (0)32134170; Fax. +32 (0)32326167;
Internetpagina: www.martin.be ; e-mail: sales@martin.be
- Hamburg: **Hansenautic GmbH**, Herrengraben 31, D-20459 Hamburg,
Tel. +49 (0)403748420; Fax. +49 (0)4037484242;
Internetpagina: www.hansenautic.de ; e-mail: info@hansenautic.de
- Bremen: **"Seekarte" Kpt. A. Dammeyer**, Korffsdeich 3, D-28217 Bremen,
Tel. +49 (0)421395051; Fax. +49 (0)4213962235;
Internetpagina: www.seekarte.com e-mail: seekarte@seekarte.de
- London: **Chart-Co**, Unit 4, Voltage Mollison Avenue, Enfield EN3 7XQ
Tel. +44 (0) 1992805200 ; Fax +44 (0) 1992805410 ;
Internetpagina: www.chartco.com ; e-mail : sales@chartco.com
- St. Maarten: **Budget Marine**, P.O.Box 434; Philipsburg, Tel. 599 - 5443134; Fax 599 - 5444409
Internetpagina: www.budgetmarine.com

B-agenten:

- Den Haag: **Koninklijke Nederlandse Toeristenbond ANWB**, Wassenaarseweg 220, 2596 EC Den Haag, Tel. +31 (0)70 - 3147147; en bijkantoren; *Internetpagina : www.anwb.nl*
- Scheveningen: **Vrolijk Watersport Scheveningen**, Treilerweg 65, 2583 DB Scheveningen,
Tel: +31 (0) 70 - 4168282, Fax: +31 (0) 70 - 3060497,
internetpagina: www.vrolijk.nl ; e-mail : winkel@vrolijk.nl ;
- St Ives: **Imray Laurie Norie & Wilson Ltd**, Wych House, The Broadway, St Ives, Huntingdon, Cambridgeshire PE17 4BT, Tel. +44 - (0)1480 - 462114; Fax. +44 - (0)1480 - 496109
Internetpagina: www.imray.com ; e-mail: ilnw@imray.com
- Bielefeld: **Delius Klasing Verlag GMBH**, Kammerratsheide 30a, Postfach 101671, D-33609 Bielefeld, Tel: +49 (0) 521 - 559000; Fax. +49 (0)521 - 559116;
internetpagina: www.delius-klasing.de ; e-mail: info@delius-klasing.de

Voorwoord

- Overeenkomstig SOLAS-bepalingen en het Scheepvaart Reglement Westerschelde dienen de officieel uitgegeven zeekaarten en boekwerken met Berichten aan Zeevarenden (BaZ) bijgewerkt te worden. Algemene richtlijnen voor het gebruik van BaZ staan beschreven in de jaarlijkse BaZ 3 in weekeditie 1, British Admiralty NP 100 (Mariner's Handbook) en NP 294 (How to keep your Admiralty Charts up-to-date).
- Berichten aan Zeevarenden hebben alleen betrekking op Nederlandse kaarten en hydrografische publicaties. Berichten van toepassing op buitenlands gebied op Nederlandse kaarten worden overgenomen van de hydrografische dienst van het betreffende land. Berichten bevatten algemene mededelingen, correcties op kaarten of boeken, voorlopige (P) of tijdelijke (T) berichten of een overzicht.
- Gegevens die ten grondslag liggen aan berichten worden waar nodig kartografisch gegeneraliseerd. De berichten zijn alleen bedoeld om de publicaties genoemd in het bericht te kunnen corrigeren.
- Posities worden vermeld in het referentiestelsel (geodetisch datum) dat overeenkomt met dat van de betrokken kaart. Het referentiestelsel is altijd op de kaart vermeld. Onjuiste interpretatie van de referentiestelsels kan leiden tot positiefouten van enkele honderden meters.
- Richtingen, peilingen, geleidelijnen en lichtsectoren worden rechtwijzend gegeven, in graden, gerekend vanuit zee.
- Diepten en hoogten worden gegeven in dezelfde eenheid en herleid tot hetzelfde referentievlak als gebruikt in de betrokken kaart.
- Nadruk van de berichten is toegestaan mits volledig, ongewijzigd en met bronvermelding.
- De Chef der Hydrografie verzoekt u dringend vermoede of nieuwe gevaren en onjuistheden in publicaties te melden.

De Chef der Hydrografie

Van Alkemadelaan 786, 2597 BC Den Haag, Corr. Postbus 10000, 1780 CA Den Helder.

tel. +31 (0)70 3162817, fax. +31 (0)70 3162843, internetpagina: www.hydro.nl ; e-mail ; baz@hydro.nl

Preface

- *In accordance with SOLAS-regulations and the Scheepvaart Reglement Westerschelde official published nautical charts and books have to be kept corrected by means of Notices to Mariners (NL NM). General guidelines for the use of NL NM are described in the annual NL NM 3 in weekly edition 1, British Admiralty NP 100 (The Mariner's Handbook) and NP 294 (How to keep your Admiralty Charts up-to-date).*
- *Netherlands Notices to Mariners are only applicable for Netherlands nautical charts and hydrographic publications. Notices concerning foreign waters on Netherlands charts are adopted from the hydrographic service of that specific country. Notices contain general announcements, corrections for charts or books, preliminary (P) or temporary (T) notices or a summary.*
- *Data on which the notices are based are if necessary cartographically generalized. The notices are meant only to correct the publications that are stated in the notice.*
- *Positions are given in the reference system (geodetic datum) that corresponds with that of the relevant chart. The reference system is always printed on the chart. Incorrect interpretation of the reference system can lead to errors in the position of several hundreds of metres.*
- *Directions, bearings, leading lines and light sectors are true, in degrees, reckoned from seawards.*
- *Depths and heights are given in the same unit and are reduced to the same reference level as used in the relevant chart.*
- *Reprinting of the notices is allowed if complete, unchanged and with acknowledgement.*
- *The Hydrographer of the Netherlands Navy urges you strongly to report suspected or new dangers and errors in publications.*

Hydrographer of the Netherlands Navy

Van Alkemadelaan 786, NL-2597 BC Den Haag, Corr. P.O. Box 10000, NL-1780 CA Den Helder,

tel. +31 (0)70 3162817, fax. +31 (0)70 3162843, Internetpage: www.hydro.nl ; e-mail ; baz@hydro.nl

Inhoudsopgave

Kruisverwijzing / <i>Cross reference</i>	4
Algemene berichten / <i>General notices</i>	5
Opgeheven (P) en (T) berichten / <i>Cancelled (P) and (T) notices</i>	5
Berichten Zeekaarten / <i>Notices Nautical charts</i>	5
Berichten 1800 serie kaarten / <i>Notices 1800 series charts</i>	10
Berichten Hydrografische publicaties / <i>Notices Hydrographic publications</i>	16
Lijst van mobiele boorunits / <i>Rig list</i>	17
Meetinstrumenten / <i>Measuring instruments list</i>	18

Kruisverwijzing / *Cross reference*

In de hoofdstukken Zeekaarten, 1800 serie kaarten en Hydrografische publicaties van dit document zijn de Berichten aan Zeevarenden gerangschikt op BaZ-nummer. Onderstaand overzicht toont deze berichten per kaartnummer en het nummer van de hydrografische publicatie.

In the Nautical charts, 1800 series charts and Hydrographic publications sections of this document the Notices to Mariners are sorted by NL NM-number. The overview below displays these notices sorted by chart and hydrographic publication number.

Zeekaarten / *Nautical Charts*

Kaart / <i>Chart</i>	BaZ / <i>NL NM</i>	
1037	*362/15	
116	*355(T)/15	*358/15
120	*355(T)/15	
1458	*362/15	
1460	*356/15	*360(T)/15
1555	*359/15	
1633	*362/15	
207	*357/15	

1800 serie kaarten / *1800 series charts*

Kaart / <i>Chart</i>	BaZ / <i>NL NM</i>		
1801	*355(T)/15	*358/15	
1803	*355(T)/15	*358/15	
1809	*357/15		
1810	*354/15	*353/15	
1811	*361/15		
1812	*356/15	*360(T)/15	*362/15

Hydrografische publicaties/ Hydrographic publicationsPublication **BaZ / NL NM**

HP 2 *362/15

Algemene berichten / General notices

NIL

Opgeheven (P) en (T) berichten / Cancelled (P) and (T) notices

Kaart / Chart	Int.	BaZ / NL NM	Opgeheven / Cancelled
1460	1461	*118(T)/15	13 aug 2015, WADDENZEE. OUDE WESTEREEMS.
2218		555(T)/12	13 aug 2015, SURINAME. SURINAMERIVIER.
1812		*118(T)/15	13 aug 2015, WADDENZEE. OUDE WESTEREEMS.

Berichten Zeekaarten / Notices Nautical charts***355(T)/15** WESTERSCHELDE. VAARWATER LANGS HOOFDPLAAT.

Kaart / Chart	Int. / Int.	Itemnr. / Itemno.
116	n.a.	1
120	1479	1

1 Aanbrengen op / at 51-23,21 N 003-37,04 E
 Insert

**Bron / Source:** HYD; PNR 4267-2015-1.***356/15** WADDENZEE. BORKUM. RANDZELGAT.

Kaart / Chart	Int. / Int.	Vorig BaZ / Prev. NL NM	Uitgave / Edition	Itemnr. / Itemno.
1460	1461	342/15	Mei 2011	1, 2

1 Aanbrengen op / at 53-31,40 N 006-45,95 E
 Insert

 Q(9)15s
Mine

2 Aanbrengen op / at 53-35,80 N 006-36,74 E
 Insert

 Q(6)+LFI.15s
Mine

Bron / Source: BSH 31/(21)90/2015; PNR 4209-2015-3.

***357/15** **MAASVLAKTE. ALEXIAHAVEN.**

Kaart / Chart **Int. / Int.** **Vorig BaZ / Prev. NL NM** **Uitgave / Edition** **Itemnr. / Itemno.**
207.A 1465 345/15 aug 2015 1, 2, 3, 4, 5, 6, 7,
8, 9, 10

1 Aanbrengen FI(3)Y.10s
Insert AL-H op / at 51-57,99 N 003-59,12 E



2 Aanbrengen FI.Y.5s
Insert AL-C op / at 51-58,24 N 003-59,04 E



3 Aanbrengen FI.Y.5s
Insert AL-G op / at 51-58,07 N 003-59,13 E



4 Aanbrengen FI.Y.5s
Insert AL-A op / at 51-58,76 N 003-59,50 E



5 Aanbrengen FI(3)Y.10s
Insert AL-B op / at 51-58,47 N 003-59,20 E



6 Aanbrengen FI(3)Y.10s
Insert AL-J op / at 51-57,50 N 003-58,60 E



7 Aanbrengen FI(3)Y.10s
Insert AL-F op / at 51-57,50 N 003-58,17 E



8 Aanbrengen FI.Y.5s
Insert AL-E op / at 51-57,94 N 003-58,64 E



9 Aanbrengen
Insert FI(3)Y.10s
AL-D op / at 51-58,13 N 003-58,93 E



10 Aanbrengen
Insert FI.Y.5s
AL-I op / at 51-57,67 N 003-58,77 E




Bron / Source: HYD; PNR 4150-2015-1.


***358/15 WESTERSCHELDE, OOSTGAT EN DEURLOO**

Kaart / Chart 116 **Int. / Int.** n.a. **Vorig BaZ / Prev. NL NM** 338/15 **Uitgave / Edition** Sep 2014 **Itemnr. / Itemno.** 1, 2

1 Schrappen
Delete F.R.22m12M sector R:
321°-352° van / from 51-30,28 N 003-28,41 E



2 Aanbrengen
Insert F.22m12M sector W:
322°-327,5° op / at 51-30,28 N 003-28,41 E



Bron / Source: HYD; PNR 4121-2015-1.

***359/15 DUITSLAND. EEMS. OSTEREMS.**

Kaart / Chart 1555 **Int. / Int.** 1462 **Vorig BaZ / Prev. NL NM** 346/15 **Uitgave / Edition** aug 2015 **Itemnr. / Itemno.** 1, 2

1 Verplaatsen
Move Ø 50 van / from 53-26,16 N 006-56,42 E



naar / to 53-25,98 N 006-56,84 E

2 Schrappen
Delete van / from 53-27,31 N 006-55,22 E



Bron / Source: WSA Emden 81/2015, 103/2015; PNR 4225-2015-2.

***360(T)/15** WADDENZEE. RANDZELGAT. HORSBORNPLAAT.

Kaart / Chart 1460 **Int. / Int.** 1461 **Itemnr. / Itemno.** 1, 2, 3, 4

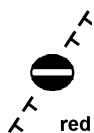
1 Aanbrengen
Insert GMI-1 op / at 53-32,88 N 006-37,96 E



2 Aanbrengen
Insert GMI-2 op / at 53-32,86 N 006-38,45 E



3 Aanbrengen
Insert op / at 53-33,71 N 006-37,66 E
53-33,33 N 006-38,40 E
53-32,91 N 006-38,99 E
53-32,86 N 006-38,45 E
53-32,88 N 006-37,96 E
53-33,01 N 006-36,41 E
53-33,79 N 006-36,17 E
53-33,71 N 006-37,66 E



4 Er vinden kabelaanleg werkzaamheden plaats.

Cable laying works in progress.

Bron / Source: RWS Berna WSW 137/2015; PNR 4055-2015-1.

***362/15** NOORDZEE. FRIESCHE ZEEGAT. WESTGAT.

Kaart / Chart 1037 **Int. / Int.** 1045 **Vorig BaZ / Prev. NL NM** 333/15 **Uitgave / Edition** Apr 2015 **Itemnr. / Itemno.** 12
1458 n.a. 204/15 Mrt 2014 1, 2, 3, 4, 5, 6, 7, 8, 9, 10
1633 1417 317/15 Apr 2015 7, 9, 10

1 Verplaatsen
Move VQ.G
WG 1 van / from 53-31,47 N 006-01,66 E












naar / to 53-31,70 N 006-02,95 E

2 Verplaatsen
Move VQ.R
WG 2 van / from 53-31,58 N 006-01,97 E



naar / to 53-31,72 N 006-03,31 E

<u>3</u>	Verplaatsen Move	Iso.G.8s WG 3		van / from	53-31,18 N	006-02,21 E
				naar / to	53-31,43 N	006-03,04 E
<u>4</u>	Verplaatsen Move	Iso.R.8s WG 4		van / from	53-31,26 N	006-02,39 E
				naar / to	53-31,45 N	006-03,25 E
<u>5</u>	Verplaatsen Move	FI.G.5s WG 5		van / from	53-30,98 N	006-02,81 E
				naar / to	53-31,17 N	006-03,10 E
<u>6</u>	Verplaatsen Move	FI.R.5s WG 6		van / from	53-31,08 N	006-02,90 E
				naar / to	53-31,18 N	006-03,24 E
<u>7</u>	Verplaatsen Move	Iso.8s WG Racon(N)		van / from	53-32,35 N	006-00,70 E
				naar / to	53-32,24 N	006-03,05 E
<u>8</u>	Verplaatsen Move	FI(5)Y.20s SMWG		van / from	53-31,56 N	006-02,13 E
				naar / to	53-31,64 N	006-02,86 E
<u>9</u>	Schrappen Delete	Schiermonnikoog Ch 5		van / from	53-31,90 N	006-01,40 E
<u>10</u>	Aanbrengen Insert	Schiermonnikoog VHF 5		op / at	53-32,00 N	006-03,10 E
<u>12</u>	Verplaatsen Move	Iso.8s WG Racon(N)		van / from	53-32,00 N	005-58,50 E
				naar / to	53-32,24 N	006-03,05 E

Bron / Source: RWS Berna WSW 156a/2015; PNR 4261-2015-1.

Berichten 1800 serie kaarten / Notices 1800 series charts

*353/15 MARKERMEER. BUITEN IJ.

Kaart / Chart	Int. / Int.	Vorig BaZ / Prev. NL NM	Uitgave / Edition	Itemnr. / Itemno.
1810.3	n.a.	344/15	mei 2015	1
1810.9	n.a.	344/15	mei 2015	1

1 Aanbrengen
Insert op / at 52-21,18 N 005-00,38 E



Bron / Source: HYD; PNR 4063-2015-2.

*354/15 MARKERMEER. IJMEER. BUITEN IJ.

Kaart / Chart	Int. / Int.	Vorig BaZ / Prev. NL NM	Uitgave / Edition	Itemnr. / Itemno.
1810.3	n.a.	353/15	mei 2015	1, 2

1 Aanbrengen
Insert Breakwater op / at 52-21,27 N 005-01,32 E
52-21,22 N 005-01,44 E
52-21,14 N 005-01,76 E



2 Aanbrengen
Insert Breakwater op / at 52-21,28 N 005-00,56 E
52-21,40 N 005-00,46 E



Bron / Source: HYD; PNR 4063-2015-1.

*355(T)/15 WESTERSCHELDE. VAARWATER LANGS HOOFDPLAAT.

Kaart / Chart	Int. / Int.	Itemnr. / Itemno.
1801.4	n.a.	1
1803.2	n.a.	1

1 Aanbrengen
Insert op / at 51-23,21 N 003-37,04 E



Bron / Source: HYD; PNR 4267-2015-1.

***356/15** WADDENZEE. BORKUM. RANDZELGAT.

Kaart / Chart	Int. / Int.	Vorig BaZ / Prev. NL NM	Uitgave / Edition	Itemnr. / Itemno.
1812.10	n.a.	352/15	Sep 2014	2
1812.6	n.a.	352/15	Sep 2014	1, 2
1812.9	n.a.	352/15	Sep 2014	2

1 Aanbrengen
Insert  Q(9)15s
Mine op / at 53-31,40 N 006-45,95 E

2 Aanbrengen
Insert  Q(6)+LFl.15s
Mine op / at 53-35,80 N 006-36,74 E

Bron / Source: BSH 31/(21)90/2015; PNR 4209-2015-3.

***357/15** MAASVLAKTE. ALEXIAHAVEN.

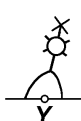
Kaart / Chart	Int. / Int.	Vorig BaZ / Prev. NL NM	Uitgave / Edition	Itemnr. / Itemno.
1809.2	n.a.	90/15	May 2013	1, 2, 3, 4, 5, 6, 7, 8, 9, 10






1 Aanbrengen
Insert  Fl(3)Y.10s
AL-H op / at 51-57,99 N 003-59,12 E

2 Aanbrengen
Insert  Fl.Y.5s
AL-C op / at 51-58,24 N 003-59,04 E

3 Aanbrengen
Insert  Fl.Y.5s
AL-G op / at 51-58,07 N 003-59,13 E

4 Aanbrengen
Insert  Fl.Y.5s
AL-A op / at 51-58,76 N 003-59,50 E

5 Aanbrengen
Insert  Fl(3)Y.10s
AL-B op / at 51-58,47 N 003-59,20 E

6	Aanbrengen <i>Insert</i>		FI(3)Y.10s AL-J	op / at	51-57,50 N 003-58,60 E
7	Aanbrengen <i>Insert</i>		FI(3)Y.10s AL-F	op / at	51-57,50 N 003-58,17 E
8	Aanbrengen <i>Insert</i>		FI.Y.5s AL-E	op / at	51-57,94 N 003-58,64 E
9	Aanbrengen <i>Insert</i>		FI(3)Y.10s AL-D	op / at	51-58,13 N 003-58,93 E
10	Aanbrengen <i>Insert</i>		FI.Y.5s AL-I	op / at	51-57,67 N 003-58,77 E

Bron / Source: HYD; PNR 4150-2015-1.

*358/15 WESTERSCHELDE, OOSTGAT EN DEURLOO

Kaart / Chart	Int. / Int.	Vorig BaZ / Prev. NL NM	Uitgave / Edition	Itemnr. / Itemno.
1801.3	n.a.	347/15	Jun 2013	3, 4
1801.4	n.a.	347/15	Jun 2013	3, 4
1803.10	n.a.	337/15	jan 2015	5, 6
1803.2	n.a.	337/15	jan 2015	5, 6
3	Schrappen <i>Delete</i>	F.R.22m12M	sector R: 321°-352°	van / from 51-30,28 N 003-28,41 E
4	Aanbrengen <i>Insert</i>	F.W.22m12M	sector W: 322°-327,5°	op / at 51-30,28 N 003-28,41 E
5	Schrappen <i>Delete</i>	F.R Sergeant	sector R: 321°-352°	van / from 51-30,28 N 003-28,41 E

6 Aanbrengen
Insert



F.W
Sergeant

sector W:
322°-327,5°

op / at

51-30,28 N 003-28,41 E

Bron / Source: HYD; PNR 4121-2015-1.

***360(T)/15** WADDENZEE. RANDZELGAT. HORSBORNPLAAT.

Kaart / Chart

1812.6

1812.9

Int. / Int.

n.a.

n.a.

Itemnr. / Itemno.

1, 2, 3, 4

1, 2, 3, 4

1 Aanbrengen
Insert



GMI-1

op / at

53-32,88 N 006-37,96 E

2 Aanbrengen
Insert

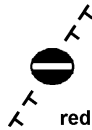


GMI-2

op / at

53-32,86 N 006-38,45 E

3 Aanbrengen
Insert



op / at

53-33,71 N 006-37,66 E

53-33,33 N 006-38,40 E

53-32,91 N 006-38,99 E

53-32,86 N 006-38,45 E

53-32,88 N 006-37,96 E

53-33,01 N 006-36,41 E

53-33,79 N 006-36,17 E

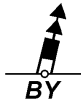




53-33,71 N 006-37,66 E

4 Er vinden kabelaanleg werkzaamheden plaats.

Cable lying works in progress.

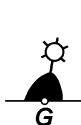
Bron / Source: RWS Berna WSW 137/2015; PNR 4055-2015-1.

***361/15** WADDENZEE. TEXELSTROOM. BURGZAND.

Kaart / Chart	Int. / Int.	Vorig BaZ / Prev. NL NM	Uitgave / Edition	Itemnr. / Itemno.
1811.3	n.a.	307/15	Jun 2014	1, 2, 3, 4, 5
1 Aanbrengen <i>Insert</i>			op / at	53-03,63 N 004-57,34 E
2 Aanbrengen <i>Insert</i>			op / at	53-03,48 N 004-58,07 E
3 Aanbrengen <i>Insert</i>			op / at	53-02,87 N 004-56,77 E
4 Aanbrengen <i>Insert</i>			op / at	53-03,24 N 004-56,27 E
5 Aanbrengen <i>Insert</i>			op / at	53-03,63 N 004-57,34 E 53-03,48 N 004-58,07 E 53-02,87 N 004-56,77 E 53-03,24 N 004-56,27 E 53-03,63 N 004-57,34 E

Bron / Source: RWS Berna WSW 29/2015; PNR 3069-2015-1.

***362/15** NOORDZEE. FRIESCHE ZEEGAT. WESTGAT.

Kaart / Chart	Int. / Int.	Vorig BaZ / Prev. NL NM	Uitgave / Edition	Itemnr. / Itemno.
1812.3	n.a.	356/15	Sep 2014	1, 2, 3, 4, 5, 6, 8
1812.9	n.a.	356/15	Sep 2014	1, 2, 3, 4, 5, 6, 7, 8
1 Verplaatsen <i>Move</i>			van / from	53-31,47 N 006-01,66 E
			naar / to	53-31,70 N 006-02,95 E

<u>2</u>	Verplaatsen Move		VQ.R WG 2	van / from	53-31,58 N	006-01,97 E
				naar / to	53-31,72 N	006-03,31 E
<u>3</u>	Verplaatsen Move		Iso.G.8s WG 3	van / from	53-31,18 N	006-02,21 E
				naar / to	53-31,43 N	006-03,04 E
<u>4</u>	Verplaatsen Move		Iso.R.8s WG 4	van / from	53-31,26 N	006-02,39 E
				naar / to	53-31,45 N	006-03,25 E
<u>5</u>	Verplaatsen Move		FI.G.5s WG 5	van / from	53-30,98 N	006-02,81 E
				naar / to	53-31,17 N	006-03,10 E
<u>6</u>	Verplaatsen Move		FI.R.5s WG 6	van / from	53-31,08 N	006-02,90 E
				naar / to	53-31,18 N	006-03,24 E
<u>7</u>	Verplaatsen Move		Iso.8s WG Racon(N)	van / from	53-32,35 N	006-00,70 E
				naar / to	53-32,24 N	006-03,05 E
<u>8</u>	Verplaatsen Move		FI(5)Y.20s SMWG	van / from	53-31,56 N	006-02,13 E
				naar / to	53-31,64 N	006-02,86 E

Bron / Source: RWS Berna WSW 156a/2015; PNR 4261-2015-1.

Berichten Hydrografische publicaties / *Notices Hydrographic publications*

***362/15** NOORDZEE. FRIESCHE ZEEGAT. WESTGAT.

Publicatie / <i>Publication</i>	Vorig BaZ / <i>prev. NL NM</i>	Itemnr. / <i>Itemno.</i>
HP 2 Lichtenlijst van Nederland en aangrenzend gebied	349/15	11

11 Aanbrengen van bijgevoegd verbeterblad (blck_hp2_y2015_baz362).
(attentie! gebruik de juiste printer instellingen).

*Insert the accompanying block (blck_hp2_y2015_baz362).
(attention! use the proper printer settings).*

11 op pagina 96 / at page 96

Bron / *Source*: RWS Berna WSW 156a/2015; PNR 4261-2015-1.

Lijst van mobiele boorunits / Rig list

Overzicht van mobiele boorunits werkzaam in de Noordzee (Nederlands karteergebied). De opgegeven posities zijn in WGS 84. Alleen de meest grootschalige kaart wordt genoemd. Geplaatste mobiele boorunits hebben een veiligheidszone van 500m (0,27 M).

*Summary of mobile drilling units employed in the North Sea (Dutch Charting Area). The positions given are in WGS 84. Only the largest scale chart is quoted.
The mobile drilling units are protected by a 500 m (0,27 M) safety zone.*

N Nieuw / New
V Verwijderd / Deleted
G Gewijzigd / Changed

	Naam Name	Positie Position		Kaart Chart
G	Paragon C20052	52-29,74 N	004-12,88 E	1801.8/1014/1035/125/1631
	Seafox 4	53-31,70 N	001-48,00 E	1014/1035
	Paragon B391	53-39,90 N	000-54,40 E	1014

Bron / Source: Navarea One t/m 217 WZ t/m 882

Meetinstrumenten / *Measuring instruments list*

Overzicht van tijdelijke meetinstrumenten in het Nederlands zeegebied, binnenwateren en aangrenzend buitenlands gebied. Scheepvaart wordt verzocht niet te vissen noch te ankeren in de nabijheid van deze posities en op ruime afstand te passeren. Alleen de meest grootschalige kaart wordt genoemd.

Summary of temporary measuring instruments in the Netherlands sea area, inland waters and adjacent foreign waters. Shipping is requested not to fish nor anchor near these positions and to give a wide berth. Only the largest scale chart is quoted.

N Nieuw / *New*

V Verwijderd / *Deleted*

G Gewijzigd / *Changed*

	Naam <i>Name</i>	Vaarwater <i>Waters</i>	Licht <i>Light</i>	Positie <i>Position</i>		Kaart <i>Chart</i>	1800 Serie <i>1800 Series</i>
	aKust 97	De Panne	Fl.Y.5s	51-06,59 N	002-34,18 E	1035	1801.2
	HD35	De Panne	Fl.Y.5s	51-06,63 N	002-34,24 E	1035	
	HD32	De Panne	Fl.Y.5s	51-07,92 N	002-30,80 E	1035	1801.2
	aKust95	de Panne	Fl.Y.5s	51-07,96 N	002-30,84 E	1035	1801.2
	aKust98	Duyk Route	Fl.Y.5s	51-11,69 N	002-27,94 E	1035	
	HD34	Dyck Route	Fl.Y.5s	51-11,72 N	002-28,01 E	1035	
	WL8	De Panne	Q	51-12,86 N	002-51,45 E	1035	1801.2
	aKust 30	Ravensijde	Fl.(5)Y.20s	51-13,23 N	002-52,17 E	1035	1801.2
	WL1	De Panne	Q	51-13,26 N	002-52,37 E	1035	1801.2
	H 8	Dyck Route	Fl.Y.5s	51-13,31 N	002-52,17 E	1035	1801.2
	aKust96	Nieuwpoort	Fl.Y.5s	51-13,94 N	002-38,48 E	1035	
	HD33	Nieuwpoort	Fl.Y.5s	51-13,98 N	002-38,50 E	1035	
	aKust93	Westhinder	Fl.Y.5s	51-17,07 N	002-26,32 E	1035	
	HD 25	Westhinder	Fl.Y.5s	51-17,12 N	002-26,40 E	1035	
	H20	Oostende	Fl.Y.5s	51-17,28 N	002-51,73 E		1801.2
	aKust36	Oostende	Fl.(5)Y.20s	51-17,35 N	002-51,79 E	1035	1801.2
	H18	Oostende	Fl.Y.5s	51-17,43 N	002-51,73 E		1801.2
	H13	West Hinder	Fl.Y.5s	51-20,79 N	002-42,39 E	1035	1801.2
	aKust29	Kwintebank	Fl(5)Y.20s	51-20,95 N	002-42,44 E		1801.2
	H2	Wielingenpas	Fl.Y.5s	51-21,07 N	002-52,98 E	1035	1801.2
	aKust38	Wielingenpas	Fl(5)Y.20s	51-21,14 N	002-53,01 E	1035	1801.2
	H1	Wielingenpas	Fl.Y.5s	51-21,16 N	002-53,14 E	1035	1801.2
N		Wielingenpas, omgeving MOW1		51-21,62 N	003-06,80 E	116	1801.3
	aKust200	Westhinder	Fl..Y.5s	51-22,09 N	002-26,02 E	1035	
	HD30	Westhinder	Fl.Y.5s	51-22,88 N	002-26,14 E	1035	
	H11	Westhinder	Fl.Y.5s	51-22,91 N	002-26,43 E	1035	
	H12	Westhinder	Fl.Y.5s	51-22,95 N	002-26,16 E	1035	
	MP0309	Zuidergat	Unlit	51-23,37 N	004-02,92 E	120	1803.3, 1803.4
	MP 0101	Zuidergat	Unlit	51-23,61 N	004-02,72 E	120	1803.3, 1803.4
	ADCP 1	Westerschelde	unlit	51-23,74 N	003-56,75 E	120	1803.3
		Hooge Platen Noord	Unlit	51-23,91 N	003-41,29 E	120	1801.4, 1803.2
		Hooge Platen Noord	Unlit	51-24,30 N	003-39,60 E	120	1801.4, 1803.2
		Hooge Platen Noord	Unlit	51-24,42 N	003-40,46 E	120	1801.4, 1803.2
		Hooge Platen Noord	Unlit	51-24,47 N	003-38,64 E	120	1801.4, 1803.2
	MP 0205	Plaat van Breskens		51-24,56 N	003-35,63 E	116, 120	1803.2
		Westhinder		51-24,78 N	002-31,61 E	1630	1801,2
	H14	Goote Bank	Fl.Y.5s	51-24,90 N	002-49,09 E	1630	1801.2
	H15	Goote Bank	Fl.Y.5s	51-24,98 N	002-49,55 E	1630	1801.2
		Platte Bank	Unlit	51-30,38 N	004-06,35 E		1805.7
	NWWR3	Nadering Westerschelde	Fl.Y.5s	51-30,60 N	003-07,30 E	116	1801.3, 1801.5
	SvY 1	Schaar v Yerseke	Fl(5)Y.20s	51-31,23 N	004-01,79 E		1805.5
		Slikken va den Dortsman	Unlit	51-32,04 N	004-02,86 E		1805.5, 1805.7
	VLIZ	Thorntonbank	Fl(5)Y.20s	51-34,75 N	002-59,59 E	110	

Naam Name	Vaarwater Waters	Licht Light	Positie Position		Kaart Chart	1800 Serie 1800 Series
MEET 2	Haringvliet	FI(3)Y.10s	51-49,19 N	004-04,44 E		1807.6
MEET 3	Haringvliet	FI(4)Y.15s	51-49,60 N	004-03,00 E		1807.6
FL-56	Eemmeer	FI(5)Y.20s	52-17,29 N	005-20,07 E		1810.5
FL-39	Gooimeer	FI(5)Y.20s	52-19,44 N	005-13,52 E		1810.3
	Bruine bank nabij meetmast IJM	FI(5)Y.20s	52-50,83 N	003-26,00 E	1631	
	Duitse Bocht	FI(5)Y.20s	53-03,10 N	006-14,40 E	1633	
	Unterems	FI.Y.4s.	53-11,55 N	007-24,44 E		1812.8
	Unterems	FI.Y.4s	53-14,20 N	007-23,81 E		1812.8
Ness	Molengat	FI(5)Y.20s	53-25,79 N	005-45,53 E		1812.2A
	Westgat Ameland	Unlit	53-26,30 N	005-36,14 E		1811.6
AZBDW	Westgat Ameland	FI(5)Y.20s	53-27,81 N	005-35,47 E		1811.6
	Ems. Dukegat	FI.Y.4s	53-28,86 N	006-50,39 E	1460	1812.6
AZB-22	Bornrif	FI(5)Y.20s	53-28,97 N	005-37,40 E	1458	1811.6
AZB 21	Bornrif	FI(5)Y.20s	53-29,20 N	005-34,42 E		1811.6
AZB-11	Bornrif	FI(5)Y.20s	53-31,80 N	005-28,66 E	1458	1811.10
AZB 12	Bornrif	FI(5)Y.20s	53-32,49 N	005-39,55 E	1458	1811.10
WEW 1	Westereems	FI(5)Y.20s	53-37,20 N	006-22,12 E	1460	1812.9
WEO 1	Westereems	FI(5)Y.20s	53-37,22 N	006-31,31 E	1460	1812.9
TE-C	Terschelling-German Bight TSS	FI.(5)Y.20s	53-43,66 N	006-01,77 E	1633	
BRKN 1	Oostereems	FI(5)Y.20s	53-44,12 N	006-37,46 E	1460	1812.6
MEET B	Oostereems	FI(5)Y.20s	53-44,15 N	006-37,17 E	1460	
GEMINI-A	East Friesland TSS	FI(5)Y.20s	53-46,93 N	005-10,91 E	1633	
NLWKN	Duitse Bocht	FI(5)Y.20s	53-50,30 N	007-11,64 E	1353	1812.10
BARD 1	East Friesland TSS	FI(5)Y.20s	53-58,85 N	005-14,83 E	1633	
BARD 2	East Friesland TSS	FI(5)Y.20s	53-59,58 N	005-23,90 E	1633	
Mess G	Duitse bocht	FI(5)Y.20s	54-00,00 N	006-11,42 E	1353	
BARD 3	East Friesland TSS	FI(5)Y.20s	54-00,31 N	005-32,96 E	1633	
	Friesland TSS	FI(2)Y.5s	54-00,40 N	004-21,50 E	1632, 1633	
MEET-WF	Friesland TSS	FI(5)Y.20s	54-02,49 N	005-53,15 E	1633	
1						
MEET-WF	Friesland TSS	FI(5)Y.20s	54-02,81 N	006-02,39 E	1633	
2						
	German Bight	Unlit	54-05,44 N	007-03,95 E	1353	
	Noordzee	FI(2)Y.5s	54-17,39 N	005-00,01 E	1037	
	Friesland TSS	FI(2)Y.5S	54-19,50 N	005-02,50 E	1037	
	Friesland Junction	FI(5)Y.20s	54-22,39 N	005-07,22 E	1037	
	Duitse Bocht	FI(5)Y.20s	54-22,39 N	005-07,22 E	1037	
	Noordzee	FI(2)Y.5s	54-45,37 N	004-29,86 E	1037	
	Horns Rev	FI(5)Y.20s	55-36,70 N	007-31,75 E	1037	

Verbeterblad behorende bij BaZ 362/15 voor de HP 2 pagina 96.

Block to NL NM 362/15 for HP 2 page 96.

Racons

Naam /Type/Periode	Richting	Bereik	Kenletter	Positie N/O	Nr.
WG lichtboei Racon (3 & 10cm)			N	53° 32'.24N 6° 03'.05E	2842.2