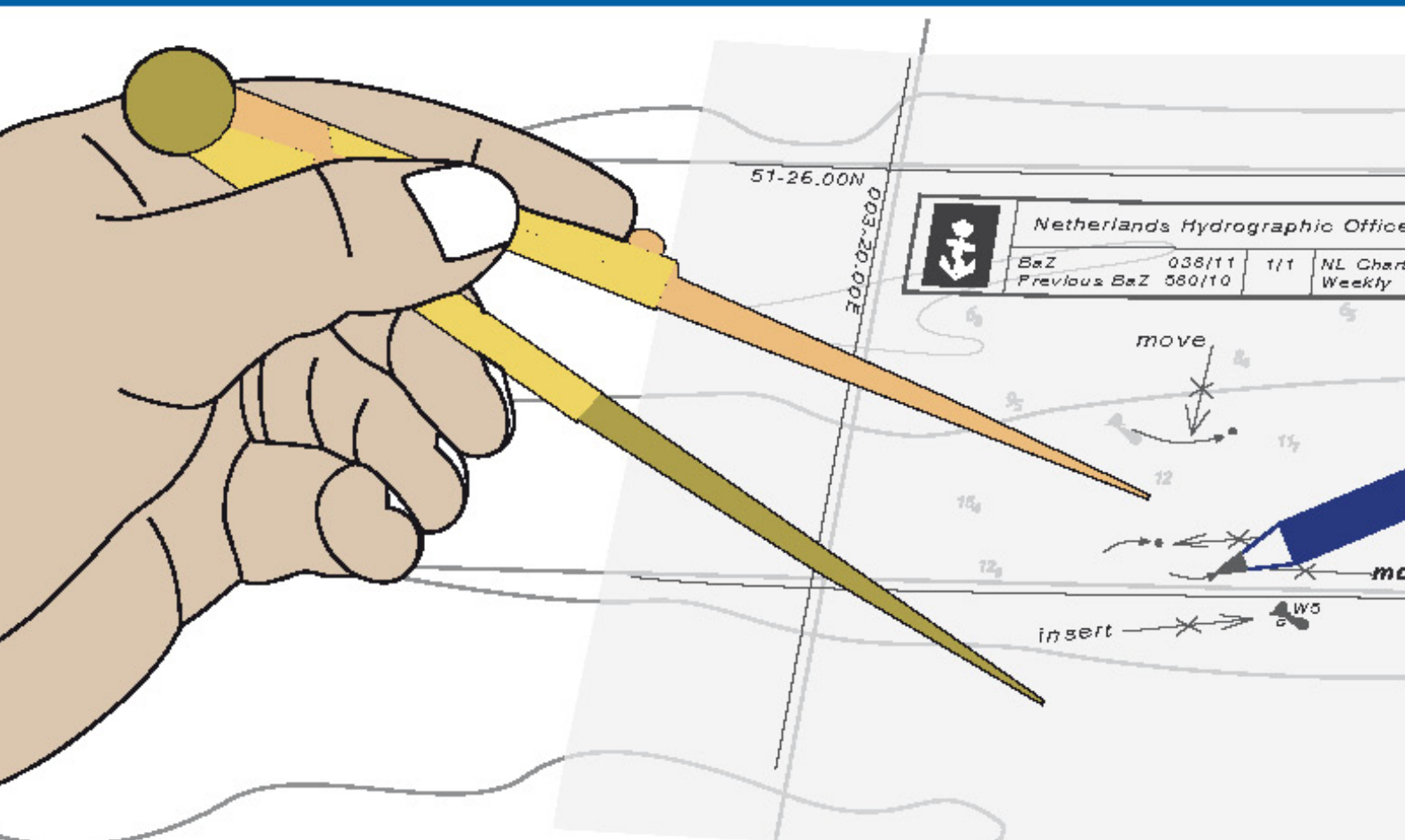




Koninklijke Marine

BaZ | 2015

22 | BAZ 248-260
Berichten aan Zeevarenden
Netherlands Notice to Mariners



140^e jaargang 28-5-2015
Dienst der Hydrografie

Erkende verkoopagenten van Nederlandse Hydrografische publicaties

(Resellers licenced to distribute Netherlands Nautical Publications)

De Berichten aan Zeevarenden (BaZ) verschijnen wekelijks en zijn te verkrijgen:

- als printversie (PDF) via internet

<http://www.defensie.nl/onderwerpen/berichten-aan-zeevarenden/inhoud/weekedities>

- via de Database <http://www.defensie.nl/onderwerpen/berichten-aan-zeevarenden/inhoud/database>

- als boekje (tegen betaling) bij een aantal A-agenten.

- de catalogus vindt u op

<http://www.defensie.nl/onderwerpen/hydrografie/documenten/publicaties/2013/11/14/catalogus-hp7>

A-agenten: (bijgewerkte kaarten)

- Amsterdam: **Datema Amsterdam**, Prins Hendrikkade 176/50, 1011 TC Amsterdam,
Tel +31 (0)20 - 4277727; Fax. +31 (0)20 - 4279566;
Internetpagina: www.datema-Amsterdam.nl ; e-mail: datema-amsterdam@planet.nl
- Amsterdam: **L.J. Harri BV**, Prins Hendrikkade 94/95 "Schreierstoren", 1012 AE Amsterdam,
Tel. +31 (0)20 - 6248052; Fax. +31 (0)20 - 6258086;
Internetpagina: www.ljharri.nl ; e-mail: ljharri@xs4all.nl
- Delfzijl: **Datema Delfzijl BV**, Zeesluizen 8, 9936 HX Delfzijl,
Tel. +31 (0)596 - 635252; Fax. +31 (0)596 - 615245;
Internetpagina: www.datema.nl ; e-mail: delfzijl@datema.nl
- Uithuizermeeden: **Nautical Centre**, Heuvelderij 7, 9982 TX Uithuizermeeden.
Tel: +31 (0)596 - 634870; Fax: +31 (0) 596 - 634827
Internetpagina: www.davids-maritime.nl ; e-mail: info@nauticalcentre.com
- Rotterdam: **ChartCo Nederland B.V.**, Klompenmakerstraat 64, 3194 DE Hoogvliet,
Tel. +31 (0)10 - 4167622; Fax. +31 (0)10 - 4167218;
Internetpagina: www.chartco.com ; e-mail: netherlands@chartco.com
Datema Rotterdam, Galvanistraat 148, 3029 AD Rotterdam,
Tel. +31 (0)10 - 4366188; Fax. +31 (0)10 - 4365511 ; e-mail: rotterdam@datema.nl
Harri Trading BV, Van Weerden Poelmanweg 4, 3088 EB Rotterdam,
Tel. +31 (0)10 - 4290333; Fax. +31 (0)10 - 4282324;
Internetpagina: www.harritrading.nl ; e-mail: info@harritrading.nl
- Antwerpen: **Bogerd/Martin & Co.**, Oude Leeuwenrui 37, 2000 Antwerpen,
Tel. +32 (0)32134170; Fax. +32 (0)32326167;
Internetpagina: www.martin.be ; e-mail: sales@martin.be
- Hamburg: **Hansenautic GmbH**, Herrengraben 31, D-20459 Hamburg,
Tel. +49 (0)403748420; Fax. +49 (0)4037484242;
Internetpagina: www.hansenautic.de ; e-mail: info@hansenautic.de
- Bremen: **"Seekarte" Kpt. A. Dammeyer**, Korffsdeich 3, D-28217 Bremen,
Tel. +49 (0)421395051; Fax. +49 (0)4213962235;
Internetpagina: www.seekarte.com e-mail: seekarte@seekarte.de
- London: **Chart-Co**, Unit 4, Voltage Mollison Avenue, Enfield EN3 7XQ
Tel. +44 (0) 1992805200 ; Fax +44 (0) 1992805410 ;
Internetpagina: www.chartco.com ; e-mail : sales@chartco.com
- St. Maarten: **Budget Marine**, P.O.Box 434; Philipsburg, Tel. 599 - 5443134; Fax 599 - 5444409
Internetpagina: www.budgetmarine.com

B-agenten:

- Den Haag: **Koninklijke Nederlandse Toeristenbond ANWB**, Wassenaarseweg 220, 2596 EC Den Haag, Tel. +31 (0)70 - 3147147; en bijkantoren; *Internetpagina : www.anwb.nl*
- Scheveningen: **Vrolijk Watersport Scheveningen**, Treilerweg 65, 2583 DB Scheveningen,
Tel: +31 (0) 70 - 4168282, Fax: +31 (0) 70 - 3060497,
internetpagina: www.vrolijk.nl ; e-mail : winkel@vrolijk.nl ;
- St Ives: **Imray Laurie Norie & Wilson Ltd**, Wych House, The Broadway, St Ives, Huntingdon, Cambridgeshire PE17 4BT, Tel. +44 - (0)1480 - 462114; Fax. +44 - (0)1480 - 496109
Internetpagina: www.imray.com ; e-mail: ilnw@imray.com
- Bielefeld: **Delius Klasing Verlag GMBH**, Kammerratsheide 30a, Postfach 101671, D-33609 Bielefeld, Tel: +49 (0) 521 - 559000; Fax. +49 (0)521 - 559116;
internetpagina: www.delius-klasing.de ; e-mail: info@delius-klasing.de

Voorwoord

- Overeenkomstig SOLAS-bepalingen en het Scheepvaart Reglement Westerschelde dienen de officieel uitgegeven zeekaarten en boekwerken met Berichten aan Zeevarenden (BaZ) bijgewerkt te worden. Algemene richtlijnen voor het gebruik van BaZ staan beschreven in de jaarlijkse BaZ 3 in weekeditie 1, British Admiralty NP 100 (Mariner's Handbook) en NP 294 (How to keep your Admiralty Charts up-to-date).
- Berichten aan Zeevarenden hebben alleen betrekking op Nederlandse kaarten en hydrografische publicaties. Berichten van toepassing op buitenlands gebied op Nederlandse kaarten worden overgenomen van de hydrografische dienst van het betreffende land. Berichten bevatten algemene mededelingen, correcties op kaarten of boeken, voorlopige (P) of tijdelijke (T) berichten of een overzicht.
- Gegevens die ten grondslag liggen aan berichten worden waar nodig kartografisch gegeneraliseerd. De berichten zijn alleen bedoeld om de publicaties genoemd in het bericht te kunnen corrigeren.
- Posities worden vermeld in het referentiestelsel (geodetisch datum) dat overeenkomt met dat van de betrokken kaart. Het referentiestelsel is altijd op de kaart vermeld. Onjuiste interpretatie van de referentiestelsels kan leiden tot positiefouten van enkele honderden meters.
- Richtingen, peilingen, geleidelijnen en lichtsectoren worden rechtwijzend gegeven, in graden, gerekend vanuit zee.
- Diepten en hoogten worden gegeven in dezelfde eenheid en herleid tot hetzelfde referentievlak als gebruikt in de betrokken kaart.
- Nadruk van de berichten is toegestaan mits volledig, ongewijzigd en met bronvermelding.
- De Chef der Hydrografie verzoekt u dringend vermoede of nieuwe gevaren en onjuistheden in publicaties te melden.

De Chef der Hydrografie

Van Alkemadelaan 786, 2597 BC Den Haag, Corr. Postbus 10000, 1780 CA Den Helder.

tel. +31 (0)70 3162817, fax. +31 (0)70 3162843, internetpagina: www.hydro.nl ; e-mail ; baz@hydro.nl

Preface

- *In accordance with SOLAS-regulations and the Scheepvaart Reglement Westerschelde official published nautical charts and books have to be kept corrected by means of Notices to Mariners (NL NM). General guidelines for the use of NL NM are described in the annual NL NM 3 in weekly edition 1, British Admiralty NP 100 (The Mariner's Handbook) and NP 294 (How to keep your Admiralty Charts up-to-date).*
- *Netherlands Notices to Mariners are only applicable for Netherlands nautical charts and hydrographic publications. Notices concerning foreign waters on Netherlands charts are adopted from the hydrographic service of that specific country. Notices contain general announcements, corrections for charts or books, preliminary (P) or temporary (T) notices or a summary.*
- *Data on which the notices are based are if necessary cartographically generalized. The notices are meant only to correct the publications that are stated in the notice.*
- *Positions are given in the reference system (geodetic datum) that corresponds with that of the relevant chart. The reference system is always printed on the chart. Incorrect interpretation of the reference system can lead to errors in the position of several hundreds of metres.*
- *Directions, bearings, leading lines and light sectors are true, in degrees, reckoned from seawards.*
- *Depths and heights are given in the same unit and are reduced to the same reference level as used in the relevant chart.*
- *Reprinting of the notices is allowed if complete, unchanged and with acknowledgement.*
- *The Hydrographer of the Netherlands Navy urges you strongly to report suspected or new dangers and errors in publications.*

Hydrographer of the Netherlands Navy

Van Alkemadelaan 786, NL-2597 BC Den Haag, Corr. P.O. Box 10000, NL-1780 CA Den Helder,

tel. +31 (0)70 3162817, fax. +31 (0)70 3162843, Internetpage: www.hydro.nl ; e-mail ; baz@hydro.nl

Inhoudsopgave

Kruisverwijzing / <i>Cross reference</i>	4
Algemene berichten / <i>General notices</i>	5
Opgeheven (P) en (T) berichten / <i>Cancelled (P) and (T) notices</i>	5
Berichten Zeekaarten / <i>Notices Nautical charts</i>	5
Berichten 1800 serie kaarten / <i>Notices 1800 series charts</i>	9
Berichten Hydrografische publicaties / <i>Notices Hydrographic publications</i>	13
Lijst van mobiele boorunits / <i>Rig list</i>	16
Meetinstrumenten / <i>Measuring instruments list</i>	17
Actuele (P) en (T) berichten / <i>Current (P) and (T) notices</i>	19
Cumulatieve lijst van BaZ's / <i>Cumulative list of NL NM</i>	27

Kruisverwijzing / *Cross reference*

In de hoofdstukken Zeekaarten, 1800 serie kaarten en Hydrografische publicaties van dit document zijn de Berichten aan Zeevarenden gerangschikt op BaZ-nummer. Onderstaand overzicht toont deze berichten per kaartnummer en het nummer van de hydrografische publicatie.

In the Nautical charts, 1800 series charts and Hydrographic publications sections of this document the Notices to Mariners are sorted by NL NM-number. The overview below displays these notices sorted by chart and hydrographic publication number.

Zeekaarten / *Nautical Charts*

Kaart / <i>Chart</i>	BaZ / <i>NL NM</i>	
1014	249/15	
1035	*256/15	
1037	*256/15	
110	*251/15	
116	*253/15	
122	*251/15	
1630	*251/15	248/15
X1014	250(P)/15	
X1035	*257(P)/15	
X1037	*257(P)/15	

1800 serie kaarten / *1800 series charts*

Kaart / <i>Chart</i>	BaZ / <i>NL NM</i>	
1803	259(T)/15	*253/15
1812	*258/15	*260(P)/15

Hydrografische publicaties/ *Hydrographic publications*

Publication	BaZ / <i>NL NM</i>		
HP 2	*252/15	*254/15	*253/15
HP 7	*255/15		

Algemene berichten / General notices



NIL

Opgeheven (P) en (T) berichten / Cancelled (P) and (T) notices

Kaart / Chart	Int.	BaZ / NL NM	Opgeheven / Cancelled
1630	1416	248(T)/13 165(T)/14	28 mei 2015, NOORDZEE. BELGIE. BLIGHBANK. 28 mei 2015, NOORDZEE. BELGIE. WESTHINDER.



Berichten Zeekaarten / Notices Nautical charts

248/15 NOORDZEE. BELGIE. BLIGHBANK - WESTHINDER.

Kaart / Chart	Int. / Int.	Vorig BaZ / Prev. NL NM	Uitgave / Edition	Itemnr. / Itemno.
1630	1416	245/15	Jun 2013	1, 2
<u>1</u> Aanbrengen Insert			op / at	51-39,27 N 002-53,84 E
<u>2</u> Aanbrengen Insert			op / at	51-24,89 N 002-34,98 E

Bron / Source: VH 132/2015 en 133/2015; PNR 3607-2015-7.

249/15 NOORDZEE. ENGELAND. FARNE ISLANDS.
LONGSTONE.

Kaart / Chart	Int. / Int.	Vorig BaZ / Prev. NL NM	Uitgave / Edition	Itemnr. / Itemno.
1014	1043	208/15	Apr 2015	1, 2, 3, 4, 5
<u>1</u> Schrappen Delete		AIS Fl.24M	van / from	55-38,50 N 001-37,00 W
<u>2</u> Aanbrengen Insert	Text: (exting)		op / at	55-38,00 N 001-26,10 W
<u>3</u> Aanbrengen Insert		Fl(2)15M	op / at	55-39,40 N 001-34,70 W


4 Aanbrengen  AIS op / at 55-39,40 N 001-34,70 W
Insert

5 Aanbrengen  Racon op / at 55-39,40 N 001-34,70 W
Insert

Bron / Source: UKHO 2024/2015; PNR 3402-2015-4.


250(P)/15 NOORDZEE. ENGELAND. FARNE ISLANDS.
LONGSTONE.

Kaart / Chart X1014 **Int. / Int.** 1043 **Itemnr. / Itemno.** 1, 2, 3, 4, 5

1 Schrappen  AIS Fl.24M van / from 55-38,50 N 001-37,00 W
Delete

2 Aanbrengen **Text:** (exting) op / at 55-38,00 N 001-26,10 W
Insert

3 Aanbrengen **FI(2)15M** op / at 55-39,40 N 001-34,70 W
Insert 

4 Aanbrengen  AIS op / at 55-39,40 N 001-34,70 W
Insert

5 Aanbrengen  Racon op / at 55-39,40 N 001-34,70 W
Insert

Bron / Source: UKHO 2024/2015; PNR 3402-2015-4.

***251/15** NOORDZEE. ANKERGEBIED 3 EAST LNG.

Kaart / Chart	Int. / Int.	Vorig BaZ / Prev. NL NM	Uitgave / Edition	Itemnr. / Itemno.
110	1473	207/15	May 2013	1, 2
122	1472	239/15	May 2013	1, 2
1630	1416	248/15	Jun 2013	1, 2

1 Aanbrengen op / at 52-00,67 N 003-31,67 E
Insert



2 Aanbrengen op / at 52-01,22 N 003-29,14 E
Insert



Bron / Source: HOV; PNR 2255-2014-1.

***253/15** AANLOOP WESTERSCHELDE. OOSTGAT.
MOLENHOOFD.

Kaart / Chart	Int. / Int.	Vorig BaZ / Prev. NL NM	Uitgave / Edition	Itemnr. / Itemno.
116	n.a.	245/15	Sep 2014	1

1 Wijzig in positie 51-31,59 N 003-26,05 E:

sectorlicht Molenhoofd, Oc.WRG.6s10m;
008° -G- 034.5° -W- 036.5° -G- 144° -W- 169° -R- 198° -Ob
- 306° -R- 329° -W- 349° -R- 008°;

in

sectorlicht Molenhoofd, Oc.WRG.6s11m6M;
008.5° -G- 034.5° -W- 036.5° -G- 147.5° -W- 168.5° -R- 198° -Ob
- 311.5° -R- 330.5° -W- 348.5° -R- 008.5°.

Change in position 51-31.59 N 003-26.05 E:

Sector light Molenhoofd, Oc.WRG.6s10m;
008° -G- 034.5° -W- 036.5° -G- 144° -W- 169° -R- 198° -Ob
- 306° -R- 329° -W- 349° -R- 008°;

to

sector light Molenhoofd, Oc.WRG.6s11m6M;
008.5° -G- 034.5° -W- 036.5° -G- 147.5° -W- 168.5° -R- 198° -Ob
- 311.5° -R- 330.5° -W- 348.5° -R- 008.5°.

Bron / Source: GNA 49/2015; PNR 3674-2015-1.

***256/15** NOORDZEE. CLEAVER BANK.

Kaart / Chart	Int. / Int.	Vorig BaZ / Prev. NL NM	Uitgave / Edition	Itemnr. / Itemno.
1035	1046	234/15	Apr 2015	1
1037	1045	220/15	Apr 2015	1

1 Aanbrengen
Insert



op / at 54-05,50 N 003-15,60 E

Bron / Source: KW; PNR 3699-2015-1.

***257(P)/15** NOORDZEE. CLEAVER BANK.

Kaart / Chart	Int. / Int.	Itemnr. / Itemno.
X1035	1046	1
X1037	1045	1

1 Aanbrengen
Insert



op / at 54-05,50 N 003-15,60 E

Bron / Source: KW; PNR 3699-2015-1.

Berichten 1800 serie kaarten / Notices 1800 series charts

*253/15 AANLOOP WESTERSCHELDE. OOSTGAT. MOLENHOOFD.

Kaart / Chart	Int. / Int.	Vorig BaZ / Prev. NL NM	Uitgave / Edition	Itemnr. / Itemno.
1803.10	n.a.	227/15	jan 2015	2

2 Wijzig in positie 51-31,59 N 003-26,05 E:

sectorlicht Molenhoofd, Oc.6s;
008° -G- 034.5° -W- 036.5° -G- 144° -W- 169° -R- 198° -Ob
- 306° -R- 329° -W- 349° -R- 008°;

in

sectorlicht Molenhoofd, Oc.6s;
008.5° -G- 034.5° -W- 036.5° -G- 147.5° -W- 168.5° -R- 198° -Ob
- 311.5° -R- 330.5° -W- 348.5° -R- 008.5°.

Change in position 51-31.59 N 003-26.05 E:

*Sector light Molenhoofd, Oc6s;
008° -G- 034.5° -W- 036.5° -G- 144° -W- 169° -R- 198° -Ob
- 306° -R- 329° -W- 349° -R- 008°;*

to

*sector light Molenhoofd, Oc.6s;
008.5° -G- 034.5° -W- 036.5° -G- 147.5° -W- 168.5° -R- 198° -Ob
- 311.5° -R- 330.5° -W- 348.5° -R- 008.5°.*

Bron / Source: GNA 49/2015; PNR 3674-2015-1.

*258/15 WADDENZEE. HOLWERDERBALG.












Kaart / Chart	Int. / Int.	Vorig BaZ / Prev. NL NM	Uitgave / Edition	Itemnr. / Itemno.
1812.2	n.a.	244/15	Sep 2014	1, 2, 3, 4, 5, 6, 7, 8, 10, 11, 12, 13, 14
1812.3	n.a.	244/15	Sep 2014	1, 2, 3, 4, 5, 6, 7, 8, 9, 10, 11, 12, 13, 14

1 Schrappen HB 3 van / from 53-26,13 N 005-57,45 E
Delete



2 Schrappen HB 5 van / from 53-26,30 N 005-57,40 E
Delete



3	Schrappen <i>Delete</i>	HB 7	van / from	53-26,41 N 005-57,45 E
				
4	Schrappen <i>Delete</i>	HB 11	van / from	53-26,58 N 005-57,92 E
				
5	Schrappen <i>Delete</i>	HB 11A	van / from	53-26,72 N 005-58,22 E
				
6	Schrappen <i>Delete</i>	HB 13	van / from	53-26,69 N 005-58,92 E
				
7	Verander <i>Change</i>	HB 9	op / at	53-26,50 N 005-57,69 E
				
	in / into	HB 3		
				
8	Verander <i>Change</i>	HB 15	op / at	53-26,75 N 005-59,44 E
				
	in / into	HB 13		
				
9	Verplaatsen <i>Move</i>	HB 17	van / from	53-26,84 N 006-00,00 E
				
			naar / to	53-26,87 N 006-00,23 E
10	Aanbrengen <i>Insert</i>	HB 5	op / at	53-26,63 N 005-58,02 E
				
11	Aanbrengen <i>Insert</i>	HB 7	op / at	53-26,56 N 005-58,19 E
				

12 Aanbrengen
Insert HB 9 op / at 53-26,63 N 005-58,58 E



13 Aanbrengen
Insert HB 11 op / at 53-26,73 N 005-59,08 E



14 Aanbrengen
Insert HB 15 op / at 53-26,81 N 005-59,82 E

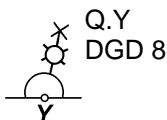


Bron / Source: RWS MD 224/2015; PNR 3623-2015-1

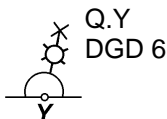
259(T)/15 HAVEN VAN ANTWERPEN. DEURGANCKDOK.

Kaart / Chart 1803.6
Int. / Int. n.a.
Itemnr. / Itemno. 1, 2

1 Schrappen
Delete van / from 51-17,11 N 004-15,08 E



2 Schrappen
Delete van / from 51-17,03 N 004-15,27 E



Bron / Source: VH 146(T)/2015; PNR 3705-2015-6.

***260(P)/15** WADDENZEE. FRIESCHE WAD.

Kaart / Chart 1812.2
1812.3
Int. / Int. n.a.
n.a.
Itemnr. / Itemno. 1, 2, 3, 4, 5
1, 2, 3, 4, 5

1 Schrappen
Delete FW 6 van / from 53-26,39 N 005-57,16 E



2 Verplaatsen
Move FW 8 van / from 53-26,28 N 005-57,21 E



naar / to 53-26,30 N 005-57,38 E

3 Verplaatsen
Move FW 10 van / from 53-26,11 N 005-57,32 E



naar / to 53-26,12 N 005-57,59 E

4 Verander
Change FW 12 - HB 1



op / at 53-25,97 N 005-57,68 E

in / into

FW 12



5 Aanbrengen
Insert

FW 6 - HB 1

op / at 53-26,45 N 005-57,38 E



Bron / Source: RWS MD 226/2015; PNR 3627-2015-1.

Berichten Hydrografische publicaties / *Notices Hydrographic publications*

***252/15** WESTERSCHELDE. MIDDELGAT. HOEDEKENSKERKE.

Publicatie / Publication		Vorig BaZ / prev. NL NM	Itemnr. / Itemno.
HP 2	Lichtenlijst van Nederland en aangrenzend gebied	184/15	1

- 1** Aanbrengen van bijgevoegd verbeterblad (blck_hp2_y2015_baz252).
(attentie! gebruik de juiste printer instellingen).

*Insert the accompanying block (blck_hp2_y2015_baz252).
(attention! use the proper printer settings).*

1 op pagina 15 / at page 15

Bron / Source: GNA 50/2015; PNR 3675-2015-2.

***253/15** AANLOOP WESTERSCHELDE. OOSTGAT. MOLENHOOFD.

Publicatie / Publication		Vorig BaZ / prev. NL NM	Itemnr. / Itemno.
HP 2	Lichtenlijst van Nederland en aangrenzend gebied	252/15	3

- 3** Aanbrengen van bijgevoegd verbeterblad (blck_hp2_y2015_baz253).
(attentie! gebruik de juiste printer instellingen).

*Insert the accompanying block (blck_hp2_y2015_baz253).
(attention! use the proper printer settings).*

3 op pagina 8 / at page 8

Bron / Source: GNA 49/2015; PNR 3674-2015-1.

***254/15** WESTERSCHELDE. REDE VAN VLISINGEN. BUITENHAVEN.

Publicatie / Publication		Vorig BaZ / prev. NL NM	Itemnr. / Itemno.
HP 2	Lichtenlijst van Nederland en aangrenzend gebied	253/15	1

- 1** Aanbrengen van bijgevoegd verbeterblad (blck_hp2_y2015_baz254).
(attentie! gebruik de juiste printer instellingen).

*Insert the accompanying block (blck_hp2_y2015_baz254).
(attention! use the proper printer settings).*

1 op pagina 9 / at page 9

Bron / Source: GNA 51/2015; PNR 3676-2015-2.

***255/15** AANKONDIGING NIEUWE ENC'S.

Publicatie / Publication	Vorig BaZ / prev. NL NM	Itemnr. / Itemno.
HP 7 Catalogus / Catalogue	208/15	1, 2, 3

1 Op vrijdag 8 mei 2015 is de volgende nieuwe ENC uitgegeven:

Cell: NL101014
Usageband: Overview
Naam: Southern North Sea

On Friday 8 May 2015 the following new ENC cell has been released:

*Cell: NL101014
Usageband: Overview
Name: Southern North Sea*

1 op pagina 26 / at page 26

2 Op vrijdag 29 mei 2015 wordt de volgende nieuwe ENC uitgegeven:

Cell: NL418103
Usageband: Approach
Naam: Markermeer South

On friday 29 May the following new ENC cell will be released:

*Cell: NL418103
Usageband: Approach
Name: Markermeer South*

2 op pagina 26 / at page 26

3 Op vrijdag 29 mei 2015 worden de volgende acht nieuwe ENC's uitgegeven:

Cell: NL58103A
Usageband: Harbour
Naam: Muiden

Cell: NL58103B
Usageband: Harbour
Naam: Naarden

Cell: NL58103C
Usageband: Harbour
Naam: Huizen

Cell: NL58103D
Usageband: Harbour
Naam: Almere-Haven

Cell: NL58103E
Usageband: Harbour
Naam: Muiderzand

Cell: NL58103F
Usageband: Harbour
Naam: Hollandse brug

Cell: NL58103G
Usageband: Harbour
Naam: Uitdam

Cell: NL58103H
Usageband: Harbour
Naam: Durgerdam

On friday 29 May the following eight ENC cells will be released:

*Cell: NL58103A
Usageband: Harbour
Name: Muiden*

*Cell: NL58103B
Usageband: Harbour
Name: Naarden*

*Cell: NL58103C
Usageband: Harbour
Name: Huizen*

*Cell: NL58103D
Usageband: Harbour
Name: Almere-Haven*

*Cell: NL58103E
Usageband: Harbour
Name: Muiderzand*

*Cell: NL58103F
Usageband: Harbour
Name: Hollandse brug*

*Cell: NL58103G
Usageband: Harbour
Name: Uitdam*

*Cell: NL58103H
Usageband: Harbour
Name: Durgerdam*

3 op pagina 27 / at page 27

Bron / Source: HYD; PNR 3733-2015-1.

Lijst van mobiele boorunits / Rig list

Overzicht van mobiele boorunits werkzaam in de Noordzee (Nederlands karteergebied). De opgegeven posities zijn in WGS 84. Alleen de meest grootschalige kaart wordt genoemd. Geplaatste mobiele boorunits hebben een veiligheidszone van 500m (0,27 M).

*Summary of mobile drilling units employed in the North Sea (Dutch Charting Area). The positions given are in WGS 84. Only the largest scale chart is quoted.
The mobile drilling units are protected by a 500 m (0,27 M) safety zone.*

N Nieuw / New
V Verwijderd / Deleted
G Gewijzigd / Changed

	Naam Name	Positie Position		Kaart Chart
	Paragon HZ1	53-09,30 N	003-57,70 E	1631
N	Seafox-4	53-31,70 N	001-48,00 E	1035
V	Paragon C20051	54-24,10 N	004-44,80 E	1037
	ENSCO 121	54-25,43 N	002-46,19 E	1014
	GSF Monarch	54-26,50 N	002-09,40 E	1014

Bron / Source: Navarea One t/m 136 WZ t/m 592

Meetinstrumenten / Measuring instruments list

Overzicht van tijdelijke meetinstrumenten in het Nederlands zeegebied, binnenwateren en aangrenzend buitenlands gebied. Scheepvaart wordt verzocht niet te vissen noch te ankeren in de nabijheid van deze posities en op ruime afstand te passeren. Alleen de meest grootschalige kaart wordt genoemd.

Summary of temporary measuring instruments in the Netherlands sea area, inland waters and adjacent foreign waters. Shipping is requested not to fish nor anchor near these positions and to give a wide berth. Only the largest scale chart is quoted.

N Nieuw / New

V Verwijderd / Deleted

G Gewijzigd / Changed

	Naam Name	Vaarwater Waters	Licht Light	Positie Position	Kaart Chart	1800 Serie 1800 Series
	H17	De Panne	Fl.Y.5s	51-06,57 N 002-34,10 E	1035	
	aKust 97	De Panne	Fl.Y.5s	51-06,59 N 002-34,18 E	1035	1801.2
	HD35	De Panne	Fl.Y.5s	51-06,63 N 002-34,24 E	1035	
	HD32	De Panne	Fl.Y.5s	51-07,92 N 002-30,80 E	1035	1801.2
	aKust95	de Panne	Fl.Y.5s	51-07,96 N 002-30,84 E	1035	1801.2
	aKust99	Duyk Route	Fl.Y.5s	51-11,69 N 002-27,94 E	1035	
	HD34	Dyck Route	Fl.Y.5s	51-11,72 N 002-28,01 E	1035	
	WL8	De Panne	Q	51-12,86 N 002-51,45 E	1035	1801.2
	aKust 30	Ravensijde	Fl.(5)Y.20s	51-13,23 N 002-52,17 E	1035	1801.2
	WL1	De Panne	Q	51-13,26 N 002-52,37 E	1035	1801.2
	H 8	Dyck Route	Fl.Y.5s	51-13,31 N 002-52,17 E	1035	1801.2
	aKust96	Nieuwpoort	Fl.Y.5s	51-13,94 N 002-38,48 E	1035	
	HD33	Nieuwpoort	Fl.Y.5s	51-13,98 N 002-38,50 E	1035	
	Laminaria	Oostende	Q.Y	51-14,81 N 002-55,55 E		1801.2, 1801.3
	aKust94	Westhinder	Fl.Y.5s	51-17,07 N 002-26,32 E	1035	
	HD 25	Westhinder	Fl.Y.5s	51-17,12 N 002-26,40 E	1035	
	H20	Oostende	Fl.Y.5s	51-17,28 N 002-51,73 E		1801.2
	aKust36	Oostende	Fl.(5)Y.20s	51-17,35 N 002-51,79 E	1035	1801.2
	H18	Oostende	Fl.Y.5s	51-17,43 N 002-51,73 E		1801.2
	H13	West Hinder	Fl.Y.5s	51-20,79 N 002-42,39 E	1035	1801.2
G	aKust29	Kwintebank	Fl(5)Y.20s	51-20,95 N 002-42,44 E		1801.2
	H2	Wielingenpas	Fl.Y.5s	51-21,07 N 002-52,98 E	1035	1801.2
	aKust38	Wielingenpas	Fl(5)Y.20s	51-21,14 N 002-53,01 E	1035	1801.2
	H1	Wielingenpas	Fl.Y.5s	51-21,16 N 002-53,14 E	1035	1801.2
		Wielingenpas	Unlit	51-21,64 N 003-06,83 E	116	1801.3
	HD 24	Zeebrugge	Fl.Y.5s	51-21,72 N 003-17,40 E	116	1801.3
	MP0309	Zuidergat	Unlit	51-23,37 N 004-02,92 E	120	1803.3, 1803.4
	MP 0101	Zuidergat	Unlit	51-23,61 N 004-02,72 E	120	1803.3, 1803.4
	ADCP 1	Westerschelde	unlit	51-23,74 N 003-56,75 E	120	1803.3
		Hooge Platen Noord	Unlit	51-23,91 N 003-41,29 E	120	1801.4, 1803.2
		Hooge Platen Noord	Unlit	51-24,30 N 003-39,60 E	120	1801.4, 1803.2
		Hooge Platen Noord	Unlit	51-24,42 N 003-40,46 E	120	1801.4, 1803.2
		Hooge Platen Noord	Unlit	51-24,47 N 003-38,64 E	120	1801.4, 1803.2
	MP 0205	Plaat van Breskens		51-24,56 N 003-35,63 E	116, 120	1803.2
		Westhinder		51-24,78 N 002-31,61 E	1630	1801,2
	H14	Goote Bank	Fl.Y.5s	51-24,90 N 002-49,09 E	1630	1801.2
	H15	Goote Bank	Fl.Y.5s	51-24,98 N 002-49,55 E	1630	1801.2
		Platte Bank	Unlit	51-30,38 N 004-06,35 E		1805.7
	NWWR3	Nadering Westerschelde	Fl.Y.5s	51-30,60 N 003-07,30 E	116	1801.3, 1801.5
	SvY 1	Schaar v Yerseke	Fl(5)Y.20s	51-31,23 N 004-01,79 E		1805.5
		Slikken va den Dortsman	Unlit	51-32,04 N 004-02,86 E		1805.5, 1805.7
	MEET 2	Haringvliet	Fl(3)Y.10s	51-49,19 N 004-04,44 E		1807.6
	MEET 3	Haringvliet	Fl(4)Y.15s	51-49,60 N 004-03,00 E		1807.6
	FL-56	Eemmeer	Fl(5)Y.20s	52-17,29 N 005-20,07 E		1810.5
	FL-39	Gooimeer	Fl(5)Y.20s	52-19,44 N 005-13,52 E		1810.3
		Duitse Bocht	Fl(5)Y.20s	53-03,10 N 006-14,40 E	1633	

	Naam Name	Vaarwater Waters	Licht Light	Positie Position		Kaart Chart	1800 Serie 1800 Series
		Unterems	Fl.Y.4s.	53-11,55 N	007-24,44 E		1812.8
		Unterems	Fl.Y.4s	53-14,20 N	007-23,81 E		1812.8
	AZB-61	Wantij	Fl(5)Y.20s	53-19,13 N	005-34,49 E		1811.6
	AZB-51	Vaarwater vd Zwarte haan	Fl(5)Y.20s	53-21,28 N	005-34,95 E		1811.6
	AZB-62	Dantziggat	Fl(5)Y.20s	53-22,39 N	005-46,22 E		1812.2
	AZB-41	Oosterom	Fl(5)Y.20s	53-23,32 N	005-35,44 E		1811.6
V	AZB-52	Dantziggat	Fl(5)Y.20s	53-23,56 N	005-41,72 E		1811.6
V	AZB-42	Westgat Ameland	Fl(5)Y.20s	53-25,54 N	005-37,94 E		1811.6
	Ness	Molengat	Fl(5)Y.20s	53-25,79 N	005-45,53 E		1812.2A
		Westgat Ameland	Unlit	53-26,30 N	005-36,14 E		1811.6
V	AZB-32	Westgat Ameland	Fl(5)Y.20s	53-27,00 N	005-36,31 E	1458	1811.6
V	AZB-31	Westgat Ameland	Fl(5)Y.20s	53-27,02 N	005-35,45 E		1811.6
	PBW 1	Pieterburenwad	Fl(5)Y.20s	53-27,49 N	006-27,60 E		1812.5
	AZBDW	Westgat Ameland	Fl(5)Y.20s	53-27,81 N	005-35,47 E		1811.6
		Ems. Dukegat	Fl.Y.4s	53-28,86 N	006-50,39 E	1460	1812.6
	AZB-22	Bornrif	Fl(5)Y.20s	53-28,97 N	005-37,40 E	1458	1811.6
	AZB 21	Bornrif	Fl(5)Y.20s	53-29,20 N	005-34,42 E		1811.6
	BOSZ 1	Boschgat	Fl(5)Y.20s	53-29,74 N	006-27,60 E		1812.5
	OWEN	Oude Westereems	Fl(5)Y.20s	53-30,79 N	006-40,64 E	1460	1812.6
	AZB-11	Bornrif	Fl(5)Y.20s	53-31,80 N	005-28,66 E	1458	1811.10
	LAUO1	Lauwers	Fl(5)Y.20s	53-32,44 N	006-27,04 E	1460	1812.9
	AZB 12	Bornrif	Fl(5)Y.20s	53-32,49 N	005-39,55 E	1458	1811.10
N		Hubertgat	Fl.Y.4s	53-34,41 N	006-23,95 E	1460	1812.9
	WEW 1	Westereems	Fl(5)Y.20s	53-37,20 N	006-22,12 E	1460	1812.9
	WEO 1	Westereems	Fl(5)Y.20s	53-37,22 N	006-31,31 E	1460	1812.9
	TE-C	Terschelling-German Bight TSS	Fl.(5)Y.20s	53-43,66 N	006-01,77 E	1633	
	BRKN 1	Oostereems	Fl(5)Y.20s	53-44,12 N	006-37,46 E	1460	1812.6
	MEET B	Oostereems	Fl(5)Y.20s	53-44,15 N	006-37,17 E	1460	
	NLWKN	Duitse Bocht	Fl(5)Y.20s	53-50,30 N	007-11,64 E	1353	1812.10
	Mess G	Duitse bocht	Fl(5)Y.20s	54-00,00 N	006-11,42 E	1353	
		Friesland TSS	Fl(2)Y.5s	54-00,40 N	004-21,50 E	1632, 1633	
	MEET-WF1	Friesland TSS	Fl(5)Y.20s	54-02,49 N	005-53,15 E	1633	
	MEET-WF2	Friesland TSS	Fl(5)Y.20s	54-02,81 N	006-02,39 E	1633	
		German Bight	Unlit	54-05,44 N	007-03,95 E	1353	
		Noordzee	Fl(2)Y.5s	54-17,39 N	005-00,01 E	1037	
		Friesland TSS	Fl(2)Y.5S	54-19,50 N	005-02,50 E	1037	
		Friesland Junction	Fl(5)Y.20s	54-22,39 N	005-07,22 E	1037	
		Duitse Bocht	Fl(5)Y.20s	54-22,39 N	005-07,22 E	1037	
		Noordzee	Fl(2)Y.5s	54-45,37 N	004-29,86 E	1037	
		Horns Rev	Fl(5)Y.20s	55-36,70 N	007-31,75 E	1037	

Actuele (P) en (T) berichten / *Current (P) and (T) notices*

Kaart / Chart	Int.	BaZ / NL NM	Beschrijving / Description
1014	1043	*211(P)/13	NOORDZEE. UK SECTOR. CAISTER GAS FIELD. Pijplegwerkzaamheden / Pipe laying operations.
		242(P)/14	NOORDZEE. ENGELAND. DOGGER BANK. SOUTH WEST PATCH. Offshore platformen/Ofshore platforms.
		62(T)/15	NOORDZEE. ENGELAND. DOGGER BANK. Werkzaamheden / Works in progress
		*113(P)/15	NOORDZEE. OFF FRIESLAND TSS. Wijziging van VSS/Change of TSS
1035	1046	183(P)/15	NOORDZEE. ENGELAND. DOGGER BANK. Kabelleging/ Cable laying works.
		*212(P)/13	NOORDZEE. CLEAVER BANK. Wijzigen diepte wrak / Change depth wreck
1037	1045	*113(P)/15	NOORDZEE. OFF FRIESLAND TSS. Wijziging van VSS/Change of TSS
		*544(P)/12	NOORDZEE. DUITSLAND. BARD OFFSHORE 1-GLOBAL TECH 1 Stroomkabel / Powercable
		*100(P)/13	NOORDZEE. EAST FRIESLAND TSS. Aanbrengen wrak / Insert wreck
		*101(P)/13	NOORDZEE. EAST FRIESLAND TSS. Aanbrengen wrak / Insert wreck
		142(P)/13	NOORDZEE. EAST FRIESLAND TSS. Wijzigen obstructies/Change obstructions.
		*212(P)/13	NOORDZEE. CLEAVER BANK. Wijzigen diepte wrak / Change depth wreck
		424(T)/13	NOORDZEE. DUITSLAND WITTE BANK. Platform geruimd/Dismantle platform.
		*466(P)/13	NOORDZEE. EAST FRIESLAND TSS. Wijzigen wrak diepte / Change wreck depth
		477(T)/13	NOORDZEE. DENEMARKEN. Aanbrengen obstructies / Insert obstructions
		58(T)/14	NOORDZEE. DENEMARKEN. LISTER TIEF Boei opgenomen/ Buoy removed.
		*115(P)/14	NOORDZEE. FRIESLAND JUNCTION. Wrakken / Wrecks
		280(T)/14	NOORDZEE. DUITSLAND. BUTENDIEK Kabel in aanbouw / Cable under construction
		*342(P)/14	NOORDZEE. Pijpleiding uitgelegd/Pipeline laid
		*407(P)/14	NOORDZEE. NORDSCHILLGRUND. Wrak/Wreck
		*431(P)/14	NOORDZEE. NORDSCHILLGRUND. Wrak/Wreck.
		39(T)/15	NOORDZEE. DENEMARKEN. ROLF OIL FIELD. Racon gedoofd; Racon out of order.
*80(P)/15	NOORDZEE. DUITSE BOCHT. FRIESLAND JUNCTION. Wrak/Wreck		
*113(P)/15	NOORDZEE. OFF FRIESLAND TSS. Wijziging van VSS/Change of TSS		
144(T)/15	NOORDZEE. DUITSLAND. DUITSE BOCHT. Meetinstrumenten/Measuring equipment.		
110	1473	*352(T)/10	NOORDZEE. PLATFORM GOEREE. Schietgebied/Firing exercise area
116		*42(T)/11	WESTERSCHELDE. SCHAAR VAN SPIJKERPLAAT. verondieping
		*120(T)/15	WESTERSCHELDE. CADZAND. Aanleg haven/ Harbour construction.
		*226(T)/15	NOORDZEE. REDE VAN VLISSINGEN. SARDIJNGEUL. Baggerwerkzaamheden/Dredging

Kaart / Chart	Int.	BaZ / NL NM	Beschrijving / Description
120	1479	*228(T)/15	operations NOORDZEE. REDE VAN VLISSINGEN.
		*42(T)/11	SARDIJNGEUL. dieptes/depths WESTERSCHELDE. SCHAAR VAN
		*176(T)/15	SPIJKERPLAAT. verondieping WESTERSCHELDE. EVERINGEN.
		*226(T)/15	Verondieping/Shoal NOORDZEE. REDE VAN VLISSINGEN.
		*228(T)/15	SARDIJNGEUL. Baggerwerkzaamheden/Dredging operations
122	1472	*352(T)/10	NOORDZEE. REDE VAN VLISSINGEN. SARDIJNGEUL. dieptes/depths
		*209(P)/13	NOORDZEE. PLATFORM GOEREE. Schietgebied/Firing exercise area
		*247(T)/14	NOORDZEE. TSS MAAS NORTH. Pijplegwerkzaamheden / Pipe laying operations
			NOORDZEE. AANLOOP ROTTERDAM. MAAS CENTER. Baggerwerkzaamheden / Dredging operations
125	1469	*224(T)/15	NOORDZEEKUST. BERGEN AAN ZEE. Zinkerleiding/Pipeline
126	1468	*408(P)/13	NOORDZEE. DEN HELDER. SCHULPENGAT. Nieuw wrak/New wreck.
		*127(P)/14	NOORDZEE. PETTEN, RAZENDE BOL, ROTTUM. Natuurgebied/Nature reserve
		*320(P)/14	NOORDZEE. TSS OFF TEXEL. Wrak diepte gewijzigd/Wreck depth changed
		40(T)/15	NOORDZEE. DEN HELDER. Artillery oefeningen; Artillery exercises.
1353	1413	70(P)/15	NOORDZEE. DUITSLAND. DUITSEBOCHT. Windpark/Wind farm
1456		*149(P)/13	NOORDZEE. TERSCHELLINGERGRONDEN. Obstructie/ Obstruction.
		*407(P)/13	NOORDZEE. TERSCHELLING. Obstructies/Obstructions.
		*212(T)/14	WADDENZEE. REEDE HARLINGEN. KIMSTERGAT. Kardinaal uitgelegd / Cardinal placed
1458		*407(P)/13	NOORDZEE. TERSCHELLING. Obstructies/Obstructions.
		*531(P)/13	NOORDZEE. INSHORE TRAFFIC ZONE. Obstructies aanbrengen / Insert obstructions
		*127(P)/14	NOORDZEE. PETTEN, RAZENDE BOL, ROTTUM. Natuurgebied/Nature reserve
1460	1461	422(T)/13	NOORDZEE. DUITSLAND. WESTEREEMS. Schrappen Racon/Delete Racon.
		*531(P)/13	NOORDZEE. INSHORE TRAFFIC ZONE. Obstructies aanbrengen / Insert obstructions
		*127(P)/14	NOORDZEE. PETTEN, RAZENDE BOL, ROTTUM. Natuurgebied/Nature reserve
		390(T)/14	DUITSLAND. WADDENZEE. RANDZELGAT. Obstructie/ Obstruction.
		*118(T)/15	WADDENZEE. OUDE WESTEREEMS. Verboden gebied/Restricted area
1546	1470	*408(P)/13	NOORDZEE. DEN HELDER. SCHULPENGAT. Nieuw wrak/New wreck.
		*127(P)/14	NOORDZEE. PETTEN, RAZENDE BOL, ROTTUM. Natuurgebied/Nature reserve
		*408(T)/14	WADDENZEE. MALZWIN. MZI opgenomen/MZI

Kaart / Chart	Int.	BaZ / NL NM	Beschrijving / Description
1630	1416	*352(T)/10 111(T)/13 *209(P)/13 *502(T)/13 219(T)/15	removed. NOORDZEE. PLATFORM GOEREE. Schietgebied/Firing exercise area NOORDZEE. BELGIE. NADERING WESTERSCHELDE. Onbeschermd kabel / Bare cable NOORDZEE. TSS MAAS NORTH. Pijplegwerkzaamheden / Pipe laying operations NOORDZEE. BELGIE. WESTHINDER - OOSTHINDER. Stroommeter/measuring instrument NOORDZEE. THORNTONBANK. Hoogspanningskabel/Power cable
1631	1418	104(P)/11 *408(P)/13 *320(P)/14 *413(P)/14 429(P)/14	NOORDZEE. UK SECTOR. WELLAND GAS FIELD. Ontmanteling Welland Platform. NOORDZEE. DEN HELDER. SCHULPENGAT. Nieuw wrak/New wreck. NOORDZEE. TSS OFF TEXEL. Wrak diepte gewijzigd/Wreck depth changed NOORDZEE. IJ-GEUL APPROACH. Wrak/Wreck. NOORDZEE. ENGELAND. HORNE EN WREN GAS FIELD. Platformen verwijderen/Rigs removed.
1632	1420	*89(P)/11 *113(P)/15	NOORDZEE. VLIELAND NORTH TSS. Obstructie waargenomen. NOORDZEE. OFF FRIESLAND TSS. Wijziging van VSS/Change of TSS
1633	1417	*89(P)/11 *113(P)/15	NOORDZEE. VLIELAND NORTH TSS. Obstructie waargenomen. NOORDZEE. OFF FRIESLAND TSS. Wijziging van VSS/Change of TSS
1970		*113(P)/15	NOORDZEE. OFF FRIESLAND TSS. Wijziging van VSS/Change of TSS
2014		*311(T)/11	SURINAME. CORANTIJNRIVIER. Markeringsboei verdreven / Marker buoy adrift
2017		289(T)/12 263(T)/13 338(T)/13	FRANS. GUYANA. RIVIERE CAYENNE. Meetboei uitgelegd / Measuring buoy placed ZUID-AMERIKA.. FRANS GUYANA. Wrak/Wreck GUYANA. DEMERARA RIVER. Licht gedoofd / Light obscured
2020		242(P)/12	WEST INDIES. SABABANK. Gevaarlijk wrak / Dangerous wreck
207	1465	*82(T)/15 *112(T)/15	ROTTERDAM. NIEUWE WATERWEG. Boei geplaatst/ Buoy placed. ROTTERDAM. NIEUWE WATERWEG. Wijzigen Lichtbaken/Change Light beacon
208	1466	*409(T)/14 *65(T)/15	ROTTERDAM. PRINS JOHAN FRISOHAVEN. Werk in uitvoering/Works in progress NIEUWE MAAS. HOLLANDSCHE IJSSEL. Boei uitgelegd/Buoy placed.
2218		546(T)/11 264(T)/12 *475(T)/12 555(T)/12 *62(T)/13 81(T)/13	SURINAME. SURINAME RIVIER. JAGTLUST. Onverlicht obstakel / Unlit obstruction SURINAME. JAGTLUSTBANK. Aangevaren wadpaal/ Lost mark. SURINAME. SURINAME RIVIER. DIJKVELDBANK. Wadpaal aangevaren/Beacon collision SURINAME. SURINAMERIVIER. Boei onverlicht / Buoy unlit SURINAMERIVIER. JAGTLUSTBANK. Baken vervangen/Beacon replaced SURINAME. SURINAME RIVIER. Licht baken

Kaart / Chart	Int.	BaZ / NL NM	Beschrijving / Description
		136(T)/13	vervangen / Light structure replaced SURINAME. MONDING SURINAME RIVIER. Boei uit positie / Buoy out of position
		251(T)/13	SURINAME. SURINAME RIVIER. JAGTLUST. Obstructie/Obstruction.
		*489(T)/13	SURINAME. SURINAMERIVIER. DIJKVELDBANK. Wijzig licht / Change light
		269(T)/14	SURINAME. SURINAMERIVIER. JAGTLUST BANK. Baken vervangen / Beacon replaced
		104(T)/15	SURINAME. SURINAME RIVIER. DIJKVELDBANK. Lichtpaal vervangen/Light structure replaced
2228		424(T)/10	SURINAME. CORANTIJNRIVIER. Verdwenen boei.
		*311(T)/11	SURINAME. CORANTIJNRIVIER. Markeringsboei verdreven / Marker buoy adrift
		371(T)/11	SURINAME. MONDING CORANTIJN RIVIER. Bergingswerkzaamheden / Salvage works
		290(T)/13	SURINAME. MONDING CORANTIJN EN NICKERIERIVIER. Boei uit positie/ Bouy out of position
X1014	1043	*361(T)/13	SURINAME. NICKERIE RIVIER. wadpaal / pile
		*211(P)/13	NOORDZEE. UK SECTOR. CAISTER GAS FIELD. Pijplegwerkzaamheden / Pipe laying operations.
		242(P)/14	NOORDZEE. ENGELAND. DOGGER BANK. SOUTH WEST PATCH. Offshore platformen/Ofshore platforms.
		62(T)/15	NOORDZEE. ENGELAND. DOGGER BANK. Werkzaamheden / Works in progress
		*113(P)/15	NOORDZEE. OFF FRIESLAND TSS. Wijziging van VSS/Change of TSS
		183(P)/15	NOORDZEE. ENGELAND. DOGGER BANK. Kabelleging/ Cable laying works.
		250(P)/15	NOORDZEE. ENGELAND. FARNE ISLANDS. LONGSTONE. Lichtvlot/Light float
X1035	1046	*212(P)/13	NOORDZEE. CLEAVER BANK. Wijzigen diepte wrak / Change depth wreck
		*113(P)/15	NOORDZEE. OFF FRIESLAND TSS. Wijziging van VSS/Change of TSS
		214(P)/15	NOORDZEE. ENGELAND. THE WOULD. Wijzigen diepte wrak/Change depth wreck
		235(P)/15	NOORDZEE. BLIGHBANK. WINDMOLENPARK BELWIND. Windmolen/Wind turbine
		*257(P)/15	NOORDZEE. CLEAVER BANK. vuile grond/foul ground
X1037	1045	*544(P)/12	NOORDZEE. DUITSLAND. BARD OFFSHORE 1- GLOBAL TECH 1 Stroomkabel / Powercable
		*100(P)/13	NOORDZEE. EAST FRIESLAND TSS. Aanbrengen wrak / Insert wreck
		*101(P)/13	NOORDZEE. EAST FRIESLAND TSS. Aanbrengen wrak / Insert wreck
		142(P)/13	NOORDZEE. EAST FRIESLAND TSS. Wijzigen obstructies/Change obstructions.
		*212(P)/13	NOORDZEE. CLEAVER BANK. Wijzigen diepte wrak / Change depth wreck
		424(T)/13	NOORDZEE. DUITSLAND WITTE BANK. Platform geruimd/Dismantle platform.
		*466(P)/13	NOORDZEE. EAST FRIESLAND TSS. Wijzigen wrak diepte / Change wreck depth
		477(T)/13	NOORDZEE. DENEMARKEN. Aanbrengen obstructies / Insert obstructions

Kaart / Chart	Int.	BaZ / NL NM	Beschrijving / Description
		58(T)/14	NOORDZEE. DENEMARKEN. LISTER TIEF Boei opgenomen/ Buoy removed.
		*115(P)/14	NOORDZEE. FRIESLAND JUNCTION. Wrakken / Wrecks
		280(T)/14	NOORDZEE. DUITSLAND. BUTENDIEK Kabel in aanbouw / Cable under construction
		*342(P)/14	NOORDZEE. Pijpleiding uitgelegd/Pipeline laid
		*407(P)/14	NOORDZEE. NORDSCHILLGRUND. Wrak/Wreck
		*431(P)/14	NOORDZEE. NORDSCHILLGRUND. Wrak/Wreck.
		39(T)/15	NOORDZEE. DENEMARKEN. ROLF OIL FIELD. Racon gedooft; Racon out of order.
		*80(P)/15	NOORDZEE. DUITSE BOCHT. FRIESLAND JUNCTION. Wrak/Wreck
		*113(P)/15	NOORDZEE. OFF FRIESLAND TSS. Wijziging van VSS/Change of TSS
		144(T)/15	NOORDZEE. DUITSLAND. DUITSE BOCHT. Meetinstrumenten/Measuring equipment.
		216(P)/15	NOORDZEE. DUITSLAND. BARD 1. Wrakken/Wrecks
		218(P)/15	NOORDZEE. DUITSLAND. LISTER TIEF. Loodsstation/Boarding place
		221(P)/15	DUITSLAND. TEN WESTEN VAN SYLT Windmolenpark/Windfarm
		*257(P)/15	NOORDZEE. CLEAVER BANK. vuile grond/foul ground
X1632	1420	*89(P)/11	NOORDZEE. VLIELAND NORTH TSS. Obstructie waargenomen.
		*86(T)/13	NOORDZEE. NOORD VAN FRIESLAND JUNCTION. Aanbrengen obstructie / Insert obstruction
		*115(P)/14	NOORDZEE. FRIESLAND JUNCTION. Wrakken / Wrecks
		*136(P)/14	NOORDZEE. FRIESLAND JUNCTION Wrak/Wreck.
		*113(P)/15	NOORDZEE. OFF FRIESLAND TSS. Wijziging van VSS/Change of TSS
		*201(P)/15	NOORDZEE. Wijzigen obstructie/Change obstruction
		246(P)/15	NOORDZEE. BRIGANTINE GASFIELD. Boeien opgenomen/Buoys withdrawn.
X1633	1417	*89(P)/11	NOORDZEE. VLIELAND NORTH TSS. Obstructie waargenomen.
		*86(T)/13	NOORDZEE. NOORD VAN FRIESLAND JUNCTION. Aanbrengen obstructie / Insert obstruction
		*115(P)/14	NOORDZEE. FRIESLAND JUNCTION. Wrakken / Wrecks
		*136(P)/14	NOORDZEE. FRIESLAND JUNCTION Wrak/Wreck.
		*113(P)/15	NOORDZEE. OFF FRIESLAND TSS. Wijziging van VSS/Change of TSS
		*201(P)/15	NOORDZEE. Wijzigen obstructie/Change obstruction
		*205(P)/15	WADDENZEE. WESTGAT. Droogvalling/Shoal
1801		*352(T)/10	NOORDZEE. PLATFORM GOEREE. Schietgebied/Firing exercise area
		*42(T)/11	WESTERSCHELDE. SCHAAR VAN SPIJKERPLAAT. verondieping
		111(T)/13	NOORDZEE. BELGIE. NADERING WESTERSCHELDE. Onbeschermd kabel / Bare cable

Kaart / Chart	Int.	BaZ / NL NM	Beschrijving / Description
		*209(P)/13	NOORDZEE. TSS MAAS NORTH. Pijplegwerkzaamheden / Pipe laying operations
		448(T)/13	NOORDZEE. BELGIE. OOSTENDE. Boei verwijderd / Buoy removed
		*247(T)/14	NOORDZEE. AANLOOP ROTTERDAM. MAAS CENTER. Baggerwerkzaamheden / Dredging operations
		*315(P)/14	NOORDZEE. PETTEN. RAZENDE BOL. Natuurgebied/Nature reserve
		*335(T)/14	AANLOOP WESTERSCHELDE. GEUL VAN DE WALVISCHSTAART. Betonning gewijzigd / Buoyage changed
		40(T)/15	NOORDZEE. DEN HELDER. Artillery oefeningen; Artillery exercises.
		*120(T)/15	WESTERSCHELDE. CADZAND. Aanleg haven/ Harbour construction.
		126(T)/15	NOORDZEE. BELGIE. HAVEN BLANKENBERGE. Droogvallingen/Drying heights
		150(T)/15	NOORDZEE. BELGIE. BLANKENBERGE. Geleidelicht gedoofd/Leading light extinguished
		219(T)/15	NOORDZEE. THORNTONBANK. Hoogspanningskabel/Power cable
		*224(T)/15	NOORDZEEKUST. BERGEN AAN ZEE. Zinkerleiding/Pipeline
		225(T)/15	NOORDZEE. BELGIE. BLANKENBERGE Zinkerleiding/Pipeline
		*226(T)/15	NOORDZEE. REDE VAN VLISSINGEN. SARDIJNGEUL. Baggerwerkzaamheden/Dredging operations
		242(T)/15	NOORDZEE. BELGIE. NIEUWPOORT. Schietoefeningen/Gunnery exercises
1803		*42(T)/11	WESTERSCHELDE. SCHAAR VAN SPIJKERPLAAT. verondieping
		*128(T)/14	BELGIE. ANTWERPEN. ROYERSSLUIS. Gedoofd havenlicht/ Harbour light out of order
		*335(T)/14	AANLOOP WESTERSCHELDE. GEUL VAN DE WALVISCHSTAART. Betonning gewijzigd / Buoyage changed
		*375(T)/14	WESTERSCHELDE. NAUW VAN BATH. Boei vervangen/Bouy replaced
		*120(T)/15	WESTERSCHELDE. CADZAND. Aanleg haven/ Harbour construction.
		*176(T)/15	WESTERSCHELDE. EVERINGEN. Verondieping/Shoal
		*226(T)/15	NOORDZEE. REDE VAN VLISSINGEN. SARDIJNGEUL. Baggerwerkzaamheden/Dredging operations
		*228(T)/15	NOORDZEE. REDE VAN VLISSINGEN. SARDIJNGEUL. dieptes/depths
		259(T)/15	HAVEN VAN ANTWERPEN. DEURGANCKDOK. Schrappen boeien/Delete buoys.
1805		*168(T)/15	KANAAL DOOR ZUID-BEVELAND. Boei uitgelegd/Buoy placed.
1807		*347(T)/13	HOLLANDSCH DIEP. NOORDER VOORHAVEN. Ondiepte / Shoal
		*382(T)/14	SPIJ. HEKELINGEN. Werk in uitvoering/ Works in progress.
1809		*382(T)/14	SPIJ. HEKELINGEN. Werk in uitvoering/ Works in progress.

Kaart / Chart	Int.	BaZ / NL NM	Beschrijving / Description
		*409(T)/14	ROTTERDAM. PRINS JOHAN FRISOHAVEN. Werk in uitvoering/Works in progress
		*65(T)/15	NIEUWE MAAS. HOLLANDSCHE IJSSEL. Boei uitgelegd/Buoy placed.
		*82(T)/15	ROTTERDAM. NIEUWE WATERWEG. Boei geplaatst/ Buoy placed.
		*112(T)/15	ROTTERDAM. NIEUWE WATERWEG. Wijzigen Lichtbaken/Change Light beacon
1810		*206(T)/11	RANDMEREN. RAMSDIEP. Ramsgeul afgesloten./ Ramsgeul closed.
		*471(T)/12	IJSSELMEER. MUIDERGEUL. Betonning verlegd/Buoyage moved
		*581(T)/12	IJSSELMEER. ROTTERDAMSE HOEK. Betonning uitgelegd / Buoyage placed
		*63(T)/13	IJSSELMEER. MIRNSER KLIFF. Gele tonnen geplaatst/ Yellow buoys placed.
		*141(T)/13	IJSSELMEER. RAMSDIEP. Verondieping / Shoal
		*110(T)/14	IJSSELMEER. RAMSDIEP. Verondieping/ Shoal
		*235(T)/14	MARKERMEER. MUIDERBERG. HOLLANDSE BRUG. Werk in uitvoering/Works in progress
		*294(T)/14	IJSSELMEER. URKERHOEK. Verplaatsing boei/Moved buoy
		*317(T)/14	MARKERMEER. Verlegging DW geul/ Changed DW fairway.
		*370(T)/14	IJSSELMEER. WESTERMEERDIJK. Betonning uitgelegd/Buoyage placed.
		*430(T)/14	MARKERMEER. Zandwinning/Dredging operations.
		*440(T)/14	RANDMEREN. WOLDERWIJD. Baggerwerkzaamheden/ Dredging works.
		*44(T)/15	IJSSELMEER. URKERHOEK. Boei opgenomen/Buoy removed.
		*59(T)/15	IJSSELMEER. NIJKERKERNAUW. Betonning uitegelegd/Buoyage placed.
		*75(T)/15	IJSSELMEER MEDEMBLIK. Verboden gebied/Restricted area
		*93(T)/15	IJSSELMEER. BREEZANDIJK. Schietoefeningen/Gunnery exercises
		*199(P)/15	IJSSELMEER. FRIESE HOEK. Boei aanpassing/Buoy change
1811		*149(P)/13	NOORDZEE. TERSCHELLINGERGRONDEN. Obstructie/ Obstruction.
		*407(P)/13	NOORDZEE. TERSCHELLING. Obstructies/Obstructions.
		*408(P)/13	NOORDZEE. DEN HELDER. SCHULPENGAT. Nieuw wrak/New wreck.
		*531(P)/13	NOORDZEE. INSHORE TRAFFIC ZONE. Obstructies aanbrengen / Insert obstructions
		*212(T)/14	WADDENZEE. REEDE HARLINGEN. KIMSTERGAT. Kardinaal uitgelegd / Cardinal placed
		*378(T)/14	WADDENZEE. INSCHOT. Blootliggende gasleiding/ Bare gas pipe
		*408(T)/14	WADDENZEE. MALZWIN. MZI opgenomen/MZI removed.
		40(T)/15	NOORDZEE. DEN HELDER. Artillery oefeningen; Artillery exercises.
		*210(T)/15	WADDENZEE. WESTGAT AMELAND. West kardinaal uitgelegd/West cardinal placed
1812		*231(T)/13	WADDENZEE. DUISLAND. VOORENTIEF.

Kaart / Chart Int.	BaZ / NL NM	Beschrijving / Description
	422(T)/13	Markering mijn / To mark an unexploded ordnance NOORDZEE. DUITSLAND. WESTEREEMS. Schrappen Racon/Delete Racon.
	*531(P)/13	NOORDZEE. INSHORE TRAFFIC ZONE. Obstructies aanbrengen / Insert obstructions
	390(T)/14	DUITSLAND. WADDENZEE. RANDZELGAT. Obstructie/ Obstruction.
	42(T)/15	NOORDZEE. DUITSLAND. NORDERNEY. Gevaarlijk wrak; Dangerous wreck.
	*118(T)/15	WADDENZEE. OUDE WESTEREEMS. Verboden gebied/Restricted area
	*172(T)/15	WADDENZEE. DUITSLAND. BANTSBALJE. Kardinaal uitgelegd/Cardinal buoy placed
	*179(T)/15	WADDENZEE. MARNEWAARD. Schiotoefeningen/Gunnery exercises.
	*187(T)/15	WADDENZEE. DUITSLAND. MEMMERTBALJE. Obstructie/Obstruction
	*260(P)/15	WADDENZEE. FRIESCHE WAD. Wijzig boeien/Change buoys.

Cumulatieve lijst van BaZ's / Cumulative list of NL NM

Overzicht van berichten die van toepassing zijn op de kaarten sinds de laatste uitgave van de nieuwe kaart of de hernieuwde uitgave. Tijdelijke en voorlopige berichten zijn niet opgenomen in deze lijst.

N.B. Berichten ouder dan 1990 zijn niet in deze lijst opgenomen.

List of notices which affect the charts since the last new chart or new edition is published.

Temporary and Preliminary notices are not included in this list.

N.B. Notices before 1990 are not included in this list.

Kaart / Chart	Editie / Edition	BaZ / NL NM				
1014	Apr 2015	*208/15	249/15			
1035	Apr 2015	*208/15	213/15	234/15	*256/15	
1037	Apr 2015	*208/15	215/15	217/15	220/15	*256/15
110	May 2013	*237/13 *373/13 *151/14 *379/14 *173/15	*289/13 *375/13 183/14 *402/14 *207/15	*293/13 *392/13 *208/14 *89/15 *251/15	328/13 446/13 230/14 *128/15	*348/13 *519/13 *323/14 *129/15
116	Sep 2014	*334/14 *227/15	377/14 245/15	*379/14 *253/15	48/15	*186/15
120	Sep 2014	*302/14 *160/15	*360/14 *180/15	*395/14 *186/15	*400/14 *227/15	*424/14
122	May 2013	*237/13 *416/13 *87/15 *251/15	*289/13 *105/14 *128/15	*319/13 *151/14 *207/15	*373/13 *300/14 *209/15	*383/13 *425/14 *239/15
124	Aug 2010	*70/11 *334/11 *418/12 *414/13	*122/11 *347/11 *176/13 *420/13	*133/11 *391/11 *226/13 *209/14	*235/11 *423/11 *311/13 *164/15	*274/11 *174/12 *339/13
125	Jun 2013	*239/13 *373/13 *174/14 *55/15	*289/13 *399/13 *196/14 *87/15	*319/13 *528/13 *253/14	*339/13 *84/14 *258/14	*356/13 *105/14 *415/14
126	Jun 2013	*239/13 *528/13 *271/14	*349/13 *84/14 *379/14	*352/13 *181/14 *115/15	*373/13 *221/14 *163/15	*379/13 *226/14
1353	Nov 2012	548/12 113/13 314/13 132/14 256/14 *379/14 139/15	550/12 123/13 *401/13 162/14 *277/14 49/15 145/15	*551/12 201/13 *522/13 *189/14 278/14 50/15 222/15	552/12 *265/13 *96/14 *214/14 283/14 78/15	45/13 287/13 *107/14 255/14 *333/14 108/15

1456	Apr 2014	*180/14 *163/15	*351/14 *190/15	*443/14 *194/15	*51/15 *204/15	*114/15 *212/15
1458	Mrt 2014	*124/14 *204/15	*181/14	*299/14	*379/14	*117/15
1460	Mei 2011	*224/11 *491/11 *198/12 *411/12 *75/13 *265/13 *521/13 186/14 321/14 *154/15	*230/11 *77/12 202/12 465/12 104/13 *388/13 *522/13 *207/14 326/14 *204/15	*279/11 101/12 257/12 479/12 123/13 *409/13 73/14 *250/14 *333/14 230/15	*295/11 *107/12 *349/12 *48/13 *167/13 433/13 *96/14 *270/14 *379/14	*364/11 137/12 *367/12 66/13 *257/13 *463/13 *118/14 *290/14 *410/14
1546	apr 2015	*177/15				
1555	Jun 2011	*358/11 105/12 *367/12 *257/13 262/14 *236/15	*479/11 *107/12 465/12 433/13 *410/14	*528/11 202/12 518/12 *63/14 *57/15	562/11 *240/12 *580/12 187/14 *58/15	*77/12 277/12 *170/13 *251/14 *197/15
1630	Jun 2013	*267/13 *383/13 *452/13 148/14 230/14 414/14 *159/15 *243/15	*293/13 *392/13 453/13 171/14 *323/14 426/14 *207/15 245/15	*319/13 *416/13 458/13 182/14 364/14 *55/15 *209/15 248/15	328/13 421/13 *528/13 198/14 377/14 *87/15 234/15 *251/15	*373/13 446/13 *105/14 *208/14 *379/14 *89/15 *239/15
1631	Jun 2013	*267/13 *373/13 *528/13 *84/14 *226/14 *379/14 *115/15	*339/13 *379/13 *61/14 *174/14 *253/14 405/14 *163/15	*352/13 *385/13 *70/14 *181/14 *303/14 *415/14	*354/13 *399/13 *72/14 *196/14 *328/14 426/14	*366/13 458/13 74/14 *221/14 *349/14 *55/15
1632	Apr 2015	*181/15	*185/15	*200/15	*202/15	247/15
1633	Apr 2015	*181/15	*185/15	*200/15	*204/15	
1970	Aug 2013	*364/13 78/14 427/14	*374/13 *131/14 *204/15	*383/13 *181/14	*528/13 *240/14	*535/13 *379/14
2014	Jul 1990	96/92 513/98 *531/03 262/09 62/14	370/92 124/00 *331/04 88/11 122/15	404/93 *70/02 *420/05 106/11	426/93 51/03 *383/08 147/11	415/98 352/03 *398/08 *243/12
2017	Jan 1971	114/90	460/90	96/92	370/92	415/98

		136/01	*70/02	51/03	190/05	*420/05
		56/06	57/06	*366/06	117/07	224/07
		456/07	603/07	284/08	*383/08	*398/08
		81/09	314/09	487/09	265/10	407/10
		*559/10	*586/10	88/11	106/11	305/11
		449/11	*243/12	*303/12	*221/13	*227/13
		316/13	406/13	437/13	450/13	62/14
		366/14	122/15	171/15		
2020	Nov 2007	243/08	*551/09	*98/10	*250/10	365/10
		474/10	*487/10	575/10	*119/11	127/11
		452/11	490/11	*193/12	57/13	*247/13
		276/13	346/13	363/13	138/14	*276/14
		385/14	386/14	*91/15	*107/15	
2023	Sep 1987	53/90	*545/90	*64/94	*250/94	*01/95
		*307/96	480/96	*386/98	*118/99	*119/99
		*512/00	203/01	511/01	143/02	137/03
		430/04	137/05	56/07	71/07	491/07
		512/07	100/08	*187/08	70/09	*93/10
		*99/10	*253/10	421/11	53/12	463/12
		570/12	*59/13	280/13	108/14	145/14
		157/15				
207	mrt 2015	*141/15	*142/15	*147/15	*188/15	
208	Mrt 2010	*238/10	*391/10	*495/10	*145/11	*432/11
		*475/11	*460/12	*344/13	*400/13	*367/14
209	Mrt 2010	*194/10	*251/10	*360/10	*486/10	*111/11
		*422/11	*92/12	*216/12	*64/13	*403/14
		*232/15				
2110	jun 2012	*247/13	276/13	346/13	363/13	138/14
		*164/14	*276/14	344/14	*91/15	*107/15
2211	Dec 2010	260/14				
2212	Oct 2000	*556/00	177/03	*451/03	*206/09	*297/09
		*93/10	*253/10	*378/10	*380/11	*59/13
		*441/13				
2213	Nov 2002	*452/09	*93/10	*253/10		
2218	Jun 2005	*453/05	*462/05	*366/06	493/06	*67/07
		394/07	442/07	*386/08	262/09	*137/10
		377/10	*53/11	95/11	390/11	400/11
		418/11	*507/11	39/12	80/12	85/12
		135/13	253/13	85/15	103/15	
2228	Jul 1991	426/93	565/93	49/97	415/98	124/00
		*418/03	*531/03	603/07	440/10	*41/11
		147/11	398/11	545/11	*291/13	
2714	Mar 2001	539/01	*571/04	*192/08	*452/09	*458/09
		*341/13				
2716	Dec 2009	*39/10	*459/10	*469/10	*487/10	103/11
		127/11	*151/11	*207/11	*193/12	*209/12
		*158/13	*164/14	*170/14	*276/14	

HP8	Aug 2013	*364/13	*383/13			
X1014	Jul 2013	*318/13	*319/13	323/13	*324/13	*325/13
		*354/13	*373/13	397/13	425/13	431/13
		442/13	458/13	482/13	538/13	44/14
		45/14	78/14	*96/14	129/14	148/14
		202/14	*240/14	296/14	325/14	*352/14
		*387/14	*406/14	427/14	47/15	73/15
		78/15	*137/15	*208/15		
X1035	Jun 2013	*267/13	*303/13	*306/13	*319/13	*352/13
		*354/13	*373/13	*383/13	397/13	405/13
		*452/13	458/13	44/14	*61/14	69/14
		*70/14	*72/14	78/14	*84/14	148/14
		182/14	203/14	*221/14	230/14	*240/14
		*263/14	*266/14	*303/14	*323/14	*328/14
		*352/14	*387/14	*406/14	414/14	*415/14
		426/14	427/14	47/15	*54/15	*55/15
		131/15	*137/15	170/15	*208/15	
X1037	Aug 2011	354/11	355/11	*356/11	369/11	*379/11
		*393/11	411/11	*412/11	*413/11	424/11
		477/11	498/11	*527/11	*533/11	78/12
		*94/12	*111/12	181/12	*201/12	211/12
		228/12	*237/12	253/12	257/12	317/12
		324/12	375/12	*378/12	404/12	408/12
		412/12	489/12	*508/12	532/12	558/12
		60/13	*87/13	113/13	119/13	123/13
		124/13	137/13	201/13	224/13	287/13
		*303/13	314/13	*401/13	431/13	461/13
		476/13	*541/13	45/14	82/14	*96/14
		121/14	129/14	166/14	239/14	*239/14
		*244/14	*254/14	256/14	*263/14	*266/14
		*274/14	283/14	295/14	*333/14	350/14
		*383/14	389/14	*406/14	*436/14	38/15
		47/15	*54/15	61/15	73/15	78/15
		124/15	*132/15	*137/15	169/15	*208/15
X1632	Aug 2011	*349/11	*367/11	*393/11	*412/11	*413/11
		*456/11	*458/11	*472/11	*529/11	*533/11
		*90/12	*93/12	*94/12	*95/12	*201/12
		*238/12	*254/12	*274/12	*291/12	*456/12
		*303/13	*384/13	405/13	458/13	78/14
		*181/14	*240/14	*263/14	*266/14	*352/14
		*379/14	*383/14	*387/14	*406/14	47/15
		*54/15	*137/15	*163/15	170/15	*181/15
X1633	Dec 2010	*40/11	51/11	*74/11	*94/11	*110/11
		309/11	*316/11	*349/11	353/11	*367/11
		*393/11	*402/11	411/11	477/11	*527/11
		*90/12	*93/12	*94/12	137/12	181/12
		228/12	*237/12	*246/12	257/12	*456/12
		489/12	*565/12	*87/13	123/13	137/13
		287/13	*303/13	*384/13	*401/13	*522/13
		*96/14	*103/14	*104/14	*131/14	*181/14
		239/14	*240/14	*244/14	*254/14	*263/14
		*274/14	*333/14	*379/14	*383/14	*406/14
		47/15	78/15	*132/15	*137/15	*163/15

		*181/15				
1801	Jun 2013	*292/13 333/13 *354/13 *416/13 492/13 *72/14 152/14 *196/14 *258/14 327/14 48/15 *87/15 *129/15 *207/15	*293/13 *339/13 *373/13 439/13 *519/13 *84/14 *156/14 *208/14 *271/14 377/14 53/15 *89/15 *173/15 *227/15	300/13 *348/13 *378/13 449/13 *528/13 *105/14 *158/14 215/14 *288/14 *402/14 *55/15 100/15 174/15 231/15	*319/13 *349/13 *379/13 *452/13 *61/14 144/14 *174/14 249/14 *300/14 *415/14 60/15 *115/15 175/15 245/15	*327/13 *352/13 *383/13 473/13 64/14 *151/14 195/14 *253/14 *303/14 *425/14 66/15 *128/15 *186/15
1803	jan 2015	*67/15 *227/15	*135/15 *253/15	*160/15	*180/15	*186/15
1805	Mrt 2012	*156/12 *467/12 *126/14 *77/15 *152/15 *233/15	*188/12 *528/12 *142/14 *102/15 *155/15	*217/12 *296/13 *143/14 *143/15 *192/15	*389/12 *460/13 *222/14 *146/15 *198/15	*446/12 *99/14 *56/15 *148/15 *223/15
1807	Mrt 2012	*156/12 *295/13 *392/14	*159/12 *100/14 *130/15	*322/12 *139/14 *237/15	*528/12 *159/14	*84/13 *248/14
1809	Mrt 2012	*156/12 *386/12 *237/13 *428/13 *83/14 *228/14 *367/14 *71/15 *188/15	*160/12 *483/12 *254/13 *428/13 *83/14 *228/14 *384/14 *81/15 *232/15	*161/12 *517/12 *344/13 *511/13 *151/14 *248/14 *401/14 *90/15	*216/12 *528/12 *400/13 *65/14 *157/14 *300/14 *403/14 *90/15	*302/12 *562/12 *413/13 *77/14 *157/14 *353/14 *43/15 *116/15
1810	Mrt 2012	*156/12 *304/12 *528/12 *176/13 *311/13 *420/13 *90/14 *160/14 *261/14 *362/14 *136/15	*207/12 *353/12 *560/12 *179/13 *337/13 *454/13 *114/14 *169/14 *284/14 *368/14 *164/15	*224/12 *361/12 *112/13 *215/13 *360/13 *497/13 *146/14 *199/14 *298/14 *438/14 *193/15	*245/12 *418/12 *138/13 *226/13 *386/13 *525/13 *147/14 *220/14 *329/14 *101/15 *195/15	*268/12 *453/12 *173/13 *272/13 *414/13 *79/14 *153/14 *257/14 *340/14 *119/15
1811	Jun 2014	*301/14 *51/15 *115/15 *182/15 *238/15	*312/14 *88/15 *153/15 *194/15	*351/14 *95/15 *156/15 *196/15	*442/14 *99/15 *163/15 *204/15	*443/14 *114/15 *166/15 *212/15
1812	Sep 2014	*307/14	*308/14	*309/14	*310/14	*311/14

321/14	322/14	346/14	*354/14	*357/14
*380/14	*404/14	*410/14	*57/15	*58/15
*68/15	*74/15	78/15	*88/15	*95/15
*96/15	*97/15	*110/15	*117/15	125/15
*134/15	*153/15	*154/15	*165/15	*182/15
*189/15	*197/15	230/15	*236/15	*240/15
*241/15	*244/15	*258/15		

**Verbeterblad behorende bij BaZ 254/15 voor de HP 2 pagina 9.
Block to NL NM 254/15 for HP 2 page 9.**

WESTERSCHELDE

Nr.	Naam/Plaats	N/O	Karakter-Lichtsterkte mistsein	Elevatie m.	Bereik	Beschrijving / hoogte in m.	Aanvullende gegevens
Vlissingen							
0078 <i>B0202</i>	Onder licht No. 0076	51° 26'.4 3° 36'.1	Iso WRG 4s	..	6		017,5° - G - 042,5° - W - 056,5° - R - 073° - W - 323,5° - G - 352° - W - 017,5° De sector W 042,5°- 056,5°(14°) geeft leiding aan zeer diepgaande schepen bij het oversteken van de drempel van de Rede van Vlissingen

**Verbeterblad behorende bij BaZ 253/15 voor de HP 2 pagina 8.
Block to NL NM 253/15 for HP 2 page 8.**

MONDING WESTERSCHELDE

Nr.	Naam/Plaats	N/O	Karakter-Lichtsterkte mistsein	Elevatie m.	Bereik	Beschrijving / hoogte in m.	Aanvullende gegevens
0058 <i>B0176</i>	Molenhoofd Westkapelle	51° 31'.6 3° 26'.1	Oc WRG 6s	11	6	RWHS mast 7	<i>ec 2</i> 008.5° - G - 034.5° - W - 036.5° - G - 147.5° - W - 168.5° - R - 198° - Ob - 311.5° - R - 330.5° - W - 348.5° - R - 008.5°

**Verbeterblad behorende bij BaZ 252/15 voor de HP 2 pagina 15.
Block to NL NM 252/15 for HP 2 page 15.**

WESTERSCHELDE

Nr.	Naam/Plaats	N/O	Karakter-Lichtsterkte mistsein	Elevatie m.	Bereik	Beschrijving / hoogte in m.	Aanvullende gegevens
Middelgat							
0168 <i>B0268</i>	Hoedekenskerke E havenhoofd de Val	51° 25'.1 3° 55'.0	Oc WRG 9s	8	6	Rode stenen baken met witte band 4.6	007° - W - 018.5° - R - 030° - W - 190° - R - 205.5° - W - 210° - G - 230,5° - W - 326° - G - 007°