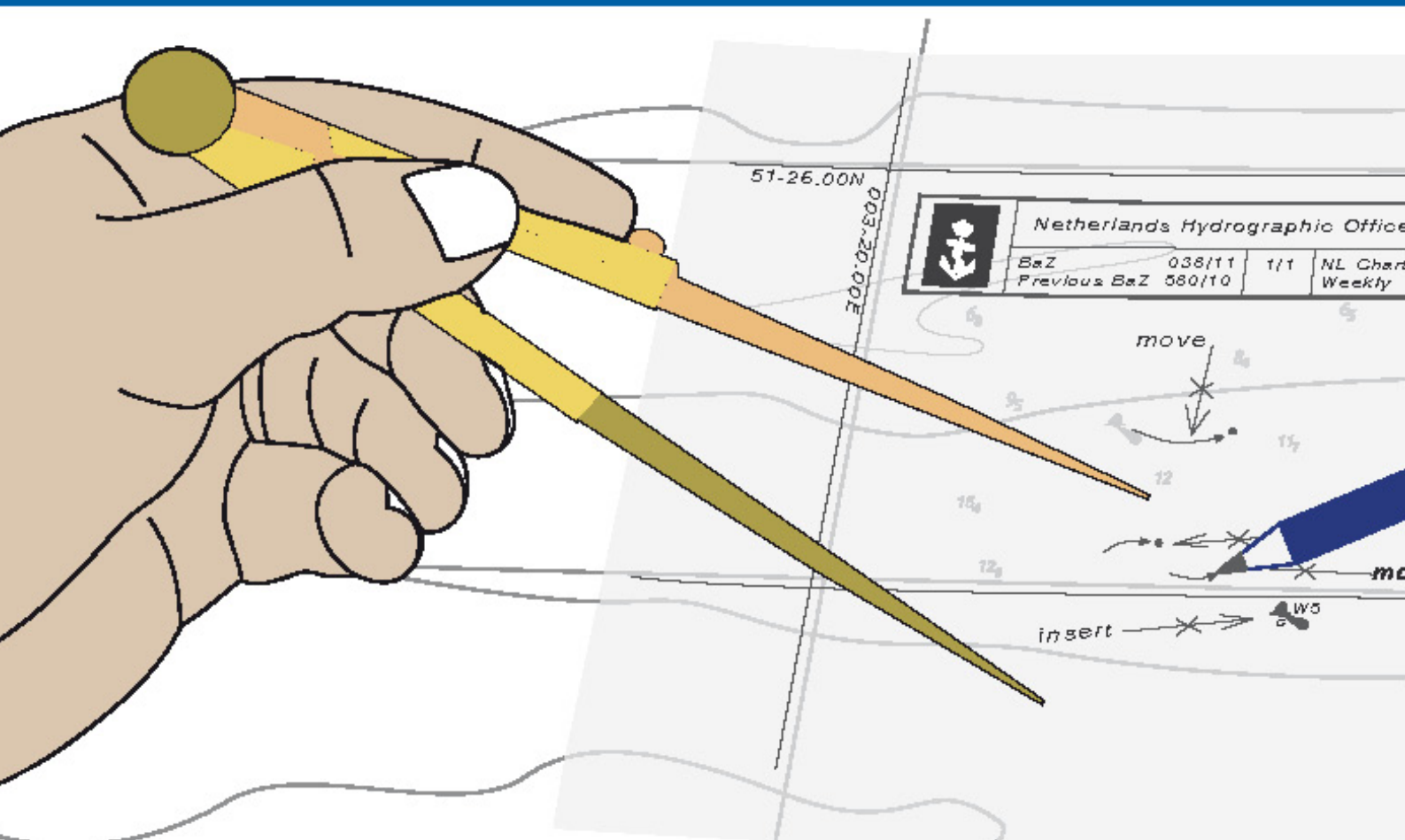




Koninklijke Marine

BaZ | 2015

20 | BAZ 231-241
Berichten aan Zeevarenden
Netherlands Notice to Mariners



140^e jaargang 13-5-2015
Dienst der Hydrografie

Erkende verkoopagenten van Nederlandse Hydrografische publicaties (Resellers licenced to distribute Netherlands Nautical Publications)

De Berichten aan Zeevarenden (BaZ) verschijnen wekelijks en zijn te verkrijgen:

- als printversie (PDF) via internet

<http://www.defensie.nl/onderwerpen/berichten-aan-zeevarenden/inhoud/weekedities>

- via de Database <http://www.defensie.nl/onderwerpen/berichten-aan-zeevarenden/inhoud/database>

- als boekje (tegen betaling) bij een aantal A-agenten.

- de catalogus vindt u op

<http://www.defensie.nl/onderwerpen/hydrografie/documenten/publicaties/2013/11/14/catalogus-hp7>

A-agenten: (bijgewerkte kaarten)

- Amsterdam: **Datema Amsterdam**, Prins Hendrikkade 176/50, 1011 TC Amsterdam,
Tel +31 (0)20 - 4277727; Fax. +31 (0)20 - 4279566;
Internetpagina: www.datema-Amsterdam.nl ; e-mail: datema-amsterdam@planet.nl
- Amsterdam: **L.J. Harri BV**, Prins Hendrikkade 94/95 "Schreierstoren", 1012 AE Amsterdam,
Tel. +31 (0)20 - 6248052; Fax. +31 (0)20 - 6258086;
Internetpagina: www.ljharri.nl ; e-mail: ljharri@xs4all.nl
- Delfzijl: **Datema Delfzijl BV**, Zeesluizen 8, 9936 HX Delfzijl,
Tel. +31 (0)596 - 635252; Fax. +31 (0)596 - 615245;
Internetpagina: www.datema.nl ; e-mail: delfzijl@datema.nl
- Uitheezermee-den **Nautical Centre**, Heuvelderij 7, 9982 TX Uitheezermee-den.
Tel: +31 (0)596 - 634870; Fax: +31 (0) 596 - 634827
Internetpagina: www.davids-maritime.nl ; e-mail: info@nauticalcentre.com
- Rotterdam **ChartCo Nederland B.V.**, Klompenmakerstraat 64, 3194 DE Hoogvliet,
Tel. +31 (0)10 - 4167622; Fax. +31 (0)10 - 4167218;
Internetpagina: www.chartco.com ; e-mail: netherlands@chartco.com
- Datema Rotterdam**, Galvanistraat 148, 3029 AD Rotterdam,
Tel. +31 (0)10 - 4366188; Fax. +31 (0)10 - 4365511 ; e-mail: rotterdam@datema.nl
- Harri Trading BV**, Van Weerden Poelmanweg 4, 3088 EB Rotterdam,
Tel. +31 (0)10 - 4290333; Fax. +31 (0)10 - 4282324;
Internetpagina: www.harritrading.nl ; e-mail: info@harritrading.nl
- Antwerpen: **Bogerd/Martin & Co.**, Oude Leeuwenrui 37, 2000 Antwerpen,
Tel. +32 (0)32134170; Fax. +32 (0)32326167;
Internetpagina: www.martin.be ; e-mail: sales@martin.be
- Hamburg: **Hansenautic GmbH**, Herrengraben 31, D-20459 Hamburg,
Tel. +49 (0)403748420; Fax. +49 (0)4037484242;
Internetpagina: www.hansenautic.de ; e-mail: info@hansenautic.de
- Bremen: **"Seekarte" Kpt. A. Dammeyer**, Korffsdeich 3, D-28217 Bremen,
Tel. +49 (0)421395051; Fax. +49 (0)4213962235;
Internetpagina: www.seekarte.com e-mail: seekarte@seekarte.de
- London: **Chart-Co**, Unit 4, Voltage Mollison Avenue, Enfield EN3 7XQ
Tel. +44 (0) 1992805200 ; Fax +44 (0) 1992805410 ;
Internetpagina: www.chartco.com ; e-mail : sales@chartco.com
- St. Maarten: **Budget Marine**, P.O.Box 434; Philipsburg, Tel. 599 - 5443134; Fax 599 - 5444409
Internetpagina: www.budgetmarine.com

B-agenten:

- Den Haag: **Koninklijke Nederlandse Toeristenbond ANWB**, Wassenaarseweg 220, 2596 EC Den Haag, Tel. +31 (0)70 - 3147147; en bijkantoren; Internetpagina : www.anwb.nl
- Scheveningen: **Vrolijk Watersport Scheveningen**, Treilerweg 65, 2583 DB Scheveningen,
Tel: +31 (0) 70 - 4168282, Fax: +31 (0) 70 - 3060497,
internetpagina: www.vrolijk.nl ; e-mail : winkel@vrolijk.nl ;
- St Ives: **Imray Laurie Norie & Wilson Ltd**, Wych House, The Broadway, St Ives, Huntingdon, Cambridgeshire PE17 4BT, Tel. +44 - (0)1480 - 462114; Fax. +44 - (0)1480 - 496109
Internetpagina: www.imray.com ; e-mail: ilnw@imray.com
- Bielefeld: **Delius Klasing Verlag GMBH**, Kammerratsheide 30a, Postfach 101671, D-33609 Bielefeld, Tel: +49 (0) 521 - 559000; Fax. +49 (0)521 - 559116;
internetpagina: www.delius-klasing.de ; e-mail: info@delius-klasing.de

Voorwoord

- Overeenkomstig SOLAS-bepalingen en het Scheepvaart Reglement Westerschelde dienen de officieel uitgegeven zeekaarten en boekwerken met Berichten aan Zeevarenden (BaZ) bijgewerkt te worden. Algemene richtlijnen voor het gebruik van BaZ staan beschreven in de jaarlijkse BaZ 3 in weekeditie 1, British Admiralty NP 100 (Mariner's Handbook) en NP 294 (How to keep your Admiralty Charts up-to-date).
- Berichten aan Zeevarenden hebben alleen betrekking op Nederlandse kaarten en hydrografische publicaties. Berichten van toepassing op buitenlands gebied op Nederlandse kaarten worden overgenomen van de hydrografische dienst van het betreffende land. Berichten bevatten algemene mededelingen, correcties op kaarten of boeken, voorlopige (P) of tijdelijke (T) berichten of een overzicht.
- Gegevens die ten grondslag liggen aan berichten worden waar nodig kartografisch gegeneraliseerd. De berichten zijn alleen bedoeld om de publicaties genoemd in het bericht te kunnen corrigeren.
- Posities worden vermeld in het referentiestelsel (geodetisch datum) dat overeenkomt met dat van de betrokken kaart. Het referentiestelsel is altijd op de kaart vermeld. Onjuiste interpretatie van de referentiestelsels kan leiden tot positiefouten van enkele honderden meters.
- Richtingen, peilingen, geleidelijnen en lichtsectoren worden rechtwijzend gegeven, in graden, gerekend vanuit zee.
- Diepten en hoogten worden gegeven in dezelfde eenheid en herleid tot hetzelfde referentievlak als gebruikt in de betrokken kaart.
- Nadruk van de berichten is toegestaan mits volledig, ongewijzigd en met bronvermelding.
- De Chef der Hydrografie verzoekt u dringend vermoede of nieuwe gevaren en onjuistheden in publicaties te melden.

De Chef der Hydrografie

Van Alkemadelaan 786, 2597 BC Den Haag, Corr. Postbus 10000, 1780 CA Den Helder.

tel. +31 (0)70 3162817, fax. +31 (0)70 3162843, internetpagina: www.hydro.nl ; e-mail ; baz@hydro.nl

Preface

- *In accordance with SOLAS-regulations and the Scheepvaart Reglement Westerschelde official published nautical charts and books have to be kept corrected by means of Notices to Mariners (NL NM). General guidelines for the use of NL NM are described in the annual NL NM 3 in weekly edition 1, British Admiralty NP 100 (The Mariner's Handbook) and NP 294 (How to keep your Admiralty Charts up-to-date).*
- *Netherlands Notices to Mariners are only applicable for Netherlands nautical charts and hydrographic publications. Notices concerning foreign waters on Netherlands charts are adopted from the hydrographic service of that specific country. Notices contain general announcements, corrections for charts or books, preliminary (P) or temporary (T) notices or a summary.*
- *Data on which the notices are based are if necessary cartographically generalized. The notices are meant only to correct the publications that are stated in the notice.*
- *Positions are given in the reference system (geodetic datum) that corresponds with that of the relevant chart. The reference system is always printed on the chart. Incorrect interpretation of the reference system can lead to errors in the position of several hundreds of metres.*
- *Directions, bearings, leading lines and light sectors are true, in degrees, reckoned from seawards.*
- *Depths and heights are given in the same unit and are reduced to the same reference level as used in the relevant chart.*
- *Reprinting of the notices is allowed if complete, unchanged and with acknowledgement.*
- *The Hydrographer of the Netherlands Navy urges you strongly to report suspected or new dangers and errors in publications.*

Hydrographer of the Netherlands Navy

Van Alkemadelaan 786, NL-2597 BC Den Haag, Corr. P.O. Box 10000, NL-1780 CA Den Helder,

tel. +31 (0)70 3162817, fax. +31 (0)70 3162843, Internetpage: www.hydro.nl ; e-mail ; baz@hydro.nl

Inhoudsopgave

Kruisverwijzing / <i>Cross reference</i>	4
Algemene berichten / <i>General notices</i>	5
Opgeheven (P) en (T) berichten / <i>Cancelled (P) and (T) notices</i>	5
Berichten Zeekaarten / <i>Notices Nautical charts</i>	5
Berichten 1800 serie kaarten / <i>Notices 1800 series charts</i>	8
Berichten Hydrografische publicaties / <i>Notices Hydrographic publications</i>	12
Lijst van mobiele boorunits / <i>Rig list</i>	13
Meetinstrumenten / <i>Measuring instruments list</i>	14

Kruisverwijzing / *Cross reference*

In de hoofdstukken Zeekaarten, 1800 serie kaarten en Hydrografische publicaties van dit document zijn de Berichten aan Zeevarenden gerangschikt op BaZ-nummer. Onderstaand overzicht toont deze berichten per kaartnummer en het nummer van de hydrografische publicatie.

In the Nautical charts, 1800 series charts and Hydrographic publications sections of this document the Notices to Mariners are sorted by NL NM-number. The overview below displays these notices sorted by chart and hydrographic publication number.

Zeekaarten / *Nautical Charts*

Kaart / <i>Chart</i>	BaZ / <i>NL NM</i>
X1035	235(P)/15
1035	234/15
122	*239/15
1555	*236/15
1630	*239/15 234/15
209	*232/15

1800 serie kaarten / *1800 series charts*

Kaart / <i>Chart</i>	BaZ / <i>NL NM</i>
1801	231/15
1805	*233/15
1807	*237/15
1809	*232/15
1811	*238/15
1812	*241/15 *236/15 *240/15

Hydrografische publicaties/ *Hydrographic publications*

Publication	BaZ / <i>NL NM</i>
--------------------	---------------------------

NIL

Algemene berichten / General notices

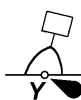



NIL

Opgeheven (P) en (T) berichten / Cancelled (P) and (T) notices

Kaart / Chart	Int.	BaZ / NL NM	Opgeheven / Cancelled
1630	1416	105(T)/13	13 mei 2015, NOORDZEE. BELGIE. BLIGHBANK.
1812		*109(P)/15	13 mei 2015, WADDENZEE. VEERBOOTROUTE AMELAND.

Berichten Zeekaarten / Notices Nautical charts

***232/15** DORDRECHT. OUDE MAAS.

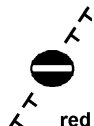
Kaart / Chart	Int. / Int.	Vorig BaZ / Prev. NL NM	Uitgave / Edition	Itemnr. / Itemno.
209.A	1467	403/14	Mrt 2010	1, 2, 3
1 Schrappen <i>Delete</i>	 FI(4)Y.10s O 59		van / from	51-49,10 N 004-39,85 E
2 Verander <i>Change</i>	 FI.Y.5s O 57		op / at	51-49,07 N 004-39,79 E
in / into	 Iso.G.4s O 57			
3 Aanbrengen <i>Insert</i>	 Iso.G.8s O 59		op / at	51-49,14 N 004-39,93 E

Bron / Source: RWS MD 205/2015; PNR 3506-2015-1.

234/15**NOORDZEE. BLIGHBANK. WINDMOLENPARK BELWIND.**

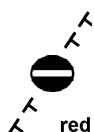
Kaart / Chart	Int. / Int.	Vorig BaZ / Prev. NL NM	Uitgave / Edition	Itemnr. / Itemno.
1035	1046	213/15	Apr 2015	1, 2
1630	1416	209/15	Jun 2013	1, 2, 3

1 Aanbrengen
Insert



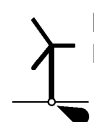
op / at 51-41,63 N 002-50,30 E
51-41,41 N 002-50,79 E
51-40,90 N 002-50,48 E
51-41,03 N 002-49,93 E

2 Schrappen
Delete



van / from 51-41,63 N 002-50,30 E
51-41,03 N 002-49,93 E

3 Verplaatsen
Move



Mo(U)Y.15s
Horn Mo(U)15s

van / from 51-41,54 N 002-49,74 E

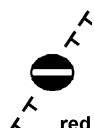
naar / to 51-41,30 N 002-50,19 E

Bron / Source: VH 126/2015; PNR 3503-2015-7.

235(P)/15**NOORDZEE. BLIGHBANK. WINDMOLENPARK BELWIND.**

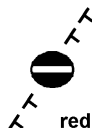
Kaart / Chart	Int. / Int.	Itemnr. / Itemno.
X1035	1046	1, 2

1 Aanbrengen
Insert



op / at 51-41,63 N 002-50,30 E
51-41,41 N 002-50,79 E
51-40,90 N 002-50,48 E
51-41,03 N 002-49,93 E

2 Schrappen
Delete



van / from 51-41,63 N 002-50,30 E
51-41,03 N 002-49,93 E

Bron / Source: VH 126/2015; PNR 3503-2015-7.

***236/15** DOLLARD. HOOGHE PLAAT. SCHANSKERDIEP.

Kaart / Chart	Int. / Int.	Vorig BaZ / Prev. NL NM	Uitgave / Edition	Itemnr. / Itemno.
1555.B	1462	197/15	Jun 2011	2, 3, 5, 6, 8

2 Aanbrengen <i>Insert</i>	D31		op / at	53-15,33 N 007-10,43 E
--------------------------------------	-----	--	---------	------------------------



3 Aanbrengen <i>Insert</i>	D33		op / at	53-15,23 N 007-10,53 E
--------------------------------------	-----	--	---------	------------------------



5 Aanbrengen <i>Insert</i>	D35		op / at	53-15,08 N 007-10,52 E
--------------------------------------	-----	--	---------	------------------------



6 Aanbrengen <i>Insert</i>	D37		op / at	53-14,92 N 007-10,44 E
--------------------------------------	-----	--	---------	------------------------



8 Verander <i>Change</i>			op / at	53-15,09 N 007-10,50 E
------------------------------------	--	--	---------	------------------------



in / into D39



Bron / Source: RWS MD 214/2015; PNR 3545-2015-1.

***239/15** HOEK VAN HOLLAND. EUROGEUL.TSS MAAS
NORTHWEST.

Kaart / Chart	Int. / Int.	Vorig BaZ / Prev. NL NM	Uitgave / Edition	Itemnr. / Itemno.
122	1472	209/15	May 2013	1
1630	1416	234/15	Jun 2013	1

1 Aanbrengen <i>Insert</i>			op / at	52-08,20 N 003-43,20 E
--------------------------------------	--	--	---------	------------------------



Bron / Source: KW 3776/2015; PNR 3616-2015-2.

Berichten 1800 serie kaarten / Notices 1800 series charts



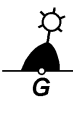

231/15 NOORDZEE. BELGIE. OOSTENDE. DEMEYSLUIS.

Kaart / Chart	Int. / Int.	Vorig BaZ / Prev. NL NM	Uitgave / Edition	Itemnr. / Itemno.
1801.2B	n.a.	227/15	Jun 2013	1
1 Verander Change	Text: 10 blue		op / at 51-13,48 N	002-55,82 E
in / into	Text: 84 blue			

Wijzig VHF kanaal Demeysluis naar 84.
Change VHF channel Demeysluis to 84.




Bron / Source: VH 80/2015; PNR 3158-2015-3.

*232/15 DORDRECHT. OUDE MAAS.

Kaart / Chart	Int. / Int.	Vorig BaZ / Prev. NL NM	Uitgave / Edition	Itemnr. / Itemno.
1809.9	n.a.	188/15	Mrt 2012	1, 2, 3
1 Schrappen Delete	 Fl.(4)Y.10s O 59		van / from 51-49,10 N	004-39,85 E
2 Verander Change	 Fl.Y.5s O 57		op / at 51-49,07 N	004-39,79 E
in / into	 Iso.G.4s O 57			
3 Aanbrengen Insert	 Iso.G.8s O 59		op / at 51-49,14 N	004-39,93 E






Bron / Source: RWS MD 205/2015; PNR 3506-2015-1.

***233/15** VEERSE MEER. HARINGVRETER.

Kaart / Chart	Int. / Int.	Vorig BaZ / Prev. NL NM	Uitgave / Edition	Itemnr. / Itemno.
1805.2	n.a.	223/15	Mrt 2012	1, 2, 3
1 Schrappen <i>Delete</i>	HV-A 		van / from	51-32,36 N 003-41,13 E
2 Schrappen <i>Delete</i>	HV-B 		van / from	51-32,46 N 003-41,10 E
3 Schrappen <i>Delete</i>			van / from	51-32,41 N 003-41,11 E

Bron / Source: RWS MD 206/2015; PNR 3512-2015-1.

***236/15** DOLLARD. HOOGHE PLAAT. SCHANSKERDIEP.

Kaart / Chart	Int. / Int.	Vorig BaZ / Prev. NL NM	Uitgave / Edition	Itemnr. / Itemno.
1812.8	n.a.	230/15	Sep 2014	1, 2, 3, 4, 6, 7
1 Schrappen <i>Delete</i>			van / from	53-14,78 N 007-10,34 E
2 Aanbrengen <i>Insert</i>	D31 		op / at	53-15,33 N 007-10,43 E
3 Aanbrengen <i>Insert</i>	D33 		op / at	53-15,23 N 007-10,53 E
4 Verander <i>Change</i>			op / at	53-15,09 N 007-10,50 E
in / into	D35 			

6 Aanbrengen D37 op / at 53-14,92 N 007-10,44 E
Insert


7 Aanbrengen D39 op / at 53-14,77 N 007-10,38 E
Insert


Bron / Source: RWS MD 214/2015; PNR 3545-2015-1.

***237/15** NOORD VOLKERAK. WATERSKIGEBIED.

Kaart / Chart	Int. / Int.	Vorig BaZ / Prev. NL NM	Uitgave / Edition	Itemnr. / Itemno.
1807.4	n.a.	130/15	Mrt 2012	1, 2, 3, 4

1 Schrappen 51-39,16 N 004-21,59 E
Delete


2 Schrappen
Delete

van / from 51-39,10 N 004-20,75 E
51-39,16 N 004-21,59 E
51-39,45 N 004-21,22 E





3 Aanbrengen 51-39,28 N 004-20,97 E
Insert


4 Aanbrengen
Insert

op / at 51-39,10 N 004-20,75 E
51-39,45 N 004-21,22 E

Bron / Source: RWS MD 112/2015; PNR 3173-2015-1.

***238/15** WADDENZEE. MOLENRAK.

Kaart / Chart	Int. / Int.	Vorig BaZ / Prev. NL NM	Uitgave / Edition	Itemnr. / Itemno.
1811.4	n.a.	212/15	Jun 2014	1, 2, 3, 4
1 Verplaatsen Move	MR 10		van / from 53-10,14 N	005-18,00 E
			naar / to 53-10,25 N	005-17,97 E
2 Verplaatsen Move	MR 15		van / from 53-10,04 N	005-17,98 E
			naar / to 53-10,20 N	005-17,98 E
3 Verplaatsen Move	MR 17		van / from 53-09,81 N	005-18,70 E
			naar / to 53-09,92 N	005-18,75 E
4 Verplaatsen Move	MR 19		van / from 53-09,57 N	005-19,44 E
			naar / to 53-09,76 N	005-19,51 E







Bron / Source: RWS Berna WSW 76/2015; PNR 3557-2015-1.

***240/15** WADDENZEE. VAARBOOTROUTE AMELAND.

Kaart / Chart	Int. / Int.	Vorig BaZ / Prev. NL NM	Uitgave / Edition	Itemnr. / Itemno.
1812.2	n.a.	236/15	Sep 2014	1
1 Aanbrengen van bijgevoegd verbeterblad (blck_c1812.2_y2015_baz240). In positie ca. 53-24,50 N 005-49,00 E. (Attentie! gebruik de juiste printer instellingen).				
<i>Insert the accompanying block (blck_c1812.2_y2015_baz240). In position approx. 53-24,50 N 005-49,00 E. (Attention! use the proper printer settings).</i>				

Bron / Source: RWS MD 215/2015; PNR 3559-2015-1.

***241/15** WADDENZEE. ZUID OOST LAUWERS.
WARFFUMERLAAG.

Kaart / Chart	Int. / Int.	Vorig BaZ / Prev. NL NM	Uitgave / Edition	Itemnr. / Itemno.
1812.5	n.a.	240/15	Sep 2014	1, 2, 3, 4, 5, 6
1 Schrappen <i>Delete</i>			van / from	53-27,47 N 006-34,31 E
2 Schrappen <i>Delete</i>			van / from	53-27,31 N 006-34,34 E
3 Aanbrengen <i>Insert</i>			op / at	53-27,55 N 006-34,35 E
4 Aanbrengen <i>Insert</i>			op / at	53-27,43 N 006-34,37 E
5 Aanbrengen <i>Insert</i>			op / at	53-27,30 N 006-34,39 E
6 Aanbrengen <i>Insert</i>			op / at	53-27,14 N 006-34,42 E

Bron / Source: RWS Berna WSW 67/2015; PNR 3509-2015-2.

Berichten Hydrografische publicaties / Notices Hydrographic publications

NIL

Lijst van mobiele boorunits / Rig list

Overzicht van mobiele boorunits werkzaam in de Noordzee (Nederlands karteergebied). De opgegeven posities zijn in WGS 84. Alleen de meest grootschalige kaart wordt genoemd. Geplaatste mobiele boorunits hebben een veiligheidszone van 500m (0,27 M).

*Summary of mobile drilling units employed in the North Sea (Dutch Charting Area). The positions given are in WGS 84. Only the largest scale chart is quoted.
The mobile drilling units are protected by a 500 m (0,27 M) safety zone.*

N Nieuw / New
V Verwijderd / Deleted
G Gewijzigd / Changed

	Naam Name	Positie Position		Kaart Chart
G	Paragon HZ1	53-09,30 N	003-57,70 E	1631
V	Paragon C461	53-28,30 N	004-29,30 E	1632/1633
V	Energy Endeavour	54-02,00 N	004-34,80 E	1632/1633
G	Paragon C20051	54-24,10 N	004-44,80 E	1037
	ENSCO 121	54-25,43 N	002-46,19 E	1014
	GSF Monarch	54-26,50 N	002-09,40 E	1014

Bron / Source: Navarea One t/m 128 WZ t/m 568

Meetinstrumenten / Measuring instruments list

Overzicht van tijdelijke meetinstrumenten in het Nederlands zeegebied, binnenwateren en aangrenzend buitenlands gebied. Scheepvaart wordt verzocht niet te vissen noch te ankeren in de nabijheid van deze posities en op ruime afstand te passeren. Alleen de meest grootschalige kaart wordt genoemd.

Summary of temporary measuring instruments in the Netherlands sea area, inland waters and adjacent foreign waters. Shipping is requested not to fish nor anchor near these positions and to give a wide berth. Only the largest scale chart is quoted.

N Nieuw / New
V Verwijderd / Deleted
G Gewijzigd / Changed

Naam Name	Vaarwater Waters	Licht Light	Positie Position	Kaart Chart	1800 Serie 1800 Series
H17	De Panne	Fl.Y.5s	51-06,57 N 002-34,10 E	1035	
aKust 97	De Panne	Fl.Y.5s	51-06,59 N 002-34,18 E	1035	1801.2
HD35	De Panne	Fl.Y.5s	51-06,63 N 002-34,24 E	1035	
HD32	De Panne	Fl.Y.5s	51-07,92 N 002-30,80 E	1035	1801.2
aKust95	de Panne	Fl.Y.5s	51-07,96 N 002-30,84 E	1035	1801.2
aKust99	Duyk Route	Fl.Y.5s	51-11,69 N 002-27,94 E	1035	
HD34	Dyck Route	Fl.Y.5s	51-11,72 N 002-28,01 E	1035	
WL8	De Panne	Q	51-12,86 N 002-51,45 E	1035	1801.2
aKust 30	Ravensijde	Fl.(5)Y.20s	51-13,23 N 002-52,17 E	1035	1801.2
WL1	De Panne	Q	51-13,26 N 002-52,37 E	1035	1801.2
H 8	Dyck Route	Fl.Y.5s	51-13,31 N 002-52,17 E	1035	1801.2
aKust96	Nieuwpoort	Fl.Y.5s	51-13,94 N 002-38,48 E	1035	
HD33	Nieuwpoort	Fl.Y.5s	51-13,98 N 002-38,50 E	1035	
Laminaria	Oostende	Q.Y	51-14,81 N 002-55,55 E		1801.2, 1801.3
aKust94	Westhinder	Fl.Y.5s	51-17,07 N 002-26,32 E	1035	
HD 25	Westhinder	Fl.Y.5s	51-17,12 N 002-26,40 E	1035	
H20	Oostende	Fl.Y.5s	51-17,28 N 002-51,73 E		1801.2
aKust36	Oostende	Fl.(5)Y.20s	51-17,35 N 002-51,79 E	1035	1801.2
H18	Oostende	Fl.Y.5s	51-17,43 N 002-51,73 E		1801.2
H13	West Hinder	Fl.Y.5s	51-20,79 N 002-42,39 E	1035	1801.2
aKust34	Kwintebank	Fl(5)Y.20s	51-20,95 N 002-42,44 E	1035	1801.2
H2	Wielingenpas	Fl.Y.5s	51-21,07 N 002-52,98 E	1035	1801.2
aKust38	Wielingenpas	Fl(5)Y.20s	51-21,14 N 002-53,01 E	1035	1801.2
H1	Wielingenpas	Fl.Y.5s	51-21,16 N 002-53,14 E	1035	1801.2
	Wielingenpas	Unlit	51-21,64 N 003-06,83 E	116	1801.3
HD 24	Zeebrugge	Fl.Y.5s	51-21,72 N 003-17,40 E	116	1801.3
MP0309	Zuidergat	Unlit	51-23,37 N 004-02,92 E	120	1803.3, 1803.4
MP 0101	Zuidergat	Unlit	51-23,61 N 004-02,72 E	120	1803.3, 1803.4
ADCP 1	Westerschelde	unlit	51-23,74 N 003-56,75 E	120	1803.3
	Hooge Platen Noord	Unlit	51-23,91 N 003-41,29 E	120	1801.4, 1803.2
	Hooge Platen Noord	Unlit	51-24,30 N 003-39,60 E	120	1801.4, 1803.2
	Hooge Platen Noord	Unlit	51-24,42 N 003-40,46 E	120	1801.4, 1803.2
	Hooge Platen Noord	Unlit	51-24,47 N 003-38,64 E	120	1801.4, 1803.2
MP 0205	Plaat van Breskens		51-24,56 N 003-35,63 E	116, 120	1803.2
	Westhinder		51-24,78 N 002-31,61 E	1630	1801,2
H14	Goote Bank	Fl.Y.5s	51-24,90 N 002-49,09 E	1630	1801.2
H15	Goote Bank	Fl.Y.5s	51-24,98 N 002-49,55 E	1630	1801.2
	Platte Bank	Unlit	51-30,38 N 004-06,35 E		1805.7
NWWR3	Nadering	Fl.Y.5s	51-30,60 N 003-07,30 E	116	1801.3, 1801.5
	Westerschelde				
SvY 1	Schaar v Yerseke	Fl(5)Y.20s	51-31,23 N 004-01,79 E		1805.5
	Slikken va den Dortsman	Unlit	51-32,04 N 004-02,86 E		1805.5, 1805.7
MEET 2	Haringvliet	Fl(3)Y.10s	51-49,19 N 004-04,44 E		1807.6
MEET 3	Haringvliet	Fl(4)Y.15s	51-49,60 N 004-03,00 E		1807.6
FL-56	Eemmeer	Fl(5)Y.20s	52-17,29 N 005-20,07 E		1810.5
FL-39	Gooimeer	Fl(5)Y.20s	52-19,44 N 005-13,52 E		1810.3
	Duitse Bocht	Fl(5)Y.20s	53-03,10 N 006-14,40 E	1633	

Naam Name	Vaarwater Waters	Licht Light	Positie Position		Kaart Chart	1800 Serie 1800 Series
	Unterems	Fl.Y.4s.	53-11,55 N	007-24,44 E		1812.8
	Unterems	Fl.Y.4s	53-14,20 N	007-23,81 E		1812.8
AZB-61	Wantij	Fl(5)Y.20s	53-19,13 N	005-34,49 E		1811.6
AZB-51	Vaarwater vd Zwarte haan	Fl(5)Y.20s	53-21,28 N	005-34,95 E		1811.6
AZB-62	Dantziggat	Fl(5)Y.20s	53-22,39 N	005-46,22 E		1812.2
AZB-41	Oosterom	Fl(5)Y.20s	53-23,32 N	005-35,44 E		1811.6
AZB-52	Dantziggat	Fl(5)Y.20s	53-23,56 N	005-41,72 E		1811.6
AZB-42	Westgat Ameland	Fl(5)Y.20s	53-25,54 N	005-37,94 E		1811.6
Ness	Molengat	Fl(5)Y.20s	53-25,79 N	005-45,53 E		1812.2A
	Westgat Ameland	Unlit	53-26,30 N	005-36,14 E		1811.6
AZB-32	Westgat Ameland	Fl(5)Y.20s	53-27,00 N	005-36,31 E	1458	1811.6
AZB-31	Westgat Ameland	Fl(5)Y.20s	53-27,02 N	005-35,45 E		1811.6
PBW 1	Pieterburenwad	Fl(5)Y.20s	53-27,49 N	006-27,60 E		1812.5
AZBDW	Westgat Ameland	Fl(5)Y.20s	53-27,81 N	005-35,47 E		1811.6
	Ems. Dukegat	Fl.Y.4s	53-28,86 N	006-50,39 E	1460	1812.6
AZB-22	Bornrif	Fl(5)Y.20s	53-28,97 N	005-37,40 E	1458	1811.6
AZB 21	Bornrif	Fl(5)Y.20s	53-29,20 N	005-34,42 E		1811.6
BOSZ 1	Boschgat	Fl(5)Y.20s	53-29,74 N	006-27,60 E		1812.5
OWEN	Oude Westereems	Fl(5)Y.20s	53-30,79 N	006-40,64 E	1460	1812.6
AZB-11	Bornrif	Fl(5)Y.20s	53-31,80 N	005-28,66 E	1458	1811.10
LAUO 1	Lauwers	Fl(5)Y.20s	53-32,44 N	006-27,04 E	1460	1812.9
AZB 12	Bornrif	Fl(5)Y.20s	53-32,49 N	005-39,55 E	1458	1811.10
WEW 1	Westereems	Fl(5)Y.20s	53-37,20 N	006-22,12 E	1460	1812.9
WEO 1	Westereems	Fl(5)Y.20s	53-37,22 N	006-31,31 E	1460	1812.9
TE-C	Terschelling-German Bight TSS	Fl.(5)Y.20s	53-43,66 N	006-01,77 E	1633	
BRKN 1	Oostereems	Fl(5)Y.20s	53-44,12 N	006-37,46 E	1460	1812.6
MEET B	Oostereems	Fl(5)Y.20s	53-44,15 N	006-37,17 E	1460	
NLWKN	Duitse Bocht	Fl(5)Y.20s	53-50,30 N	007-11,64 E	1353	1812.10
Mess G	Duitse bocht	Fl(5)Y.20s	54-00,00 N	006-11,42 E	1353	
	Friesland TSS	Fl(2)Y.5s	54-00,40 N	004-21,50 E	1632, 1633	
MEET-WF	Friesland TSS	Fl(5)Y.20s	54-02,49 N	005-53,15 E	1633	
1						
MEET-WF	Friesland TSS	Fl(5)Y.20s	54-02,81 N	006-02,39 E	1633	
2						
	German Bight	Unlit	54-05,44 N	007-03,95 E	1353	
	Noordzee	Fl(2)Y.5s	54-17,39 N	005-00,01 E	1037	
	Friesland TSS	Fl(2)Y.5S	54-19,50 N	005-02,50 E	1037	
	Duitse Bocht	Fl(5)Y.20s	54-22,39 N	005-07,22 E	1037	
	Friesland Junction	Fl(5)Y.20s	54-22,39 N	005-07,22 E	1037	
	Noordzee	Fl(2)Y.5s	54-45,37 N	004-29,86 E	1037	
	Horns Rev	Fl(5)Y.20s	55-36,70 N	007-31,75 E	1037	

Verbeterblad voor kaart 1812.2 bij BaZ 240/2015 Afm. Blad 166,6 x 124,6 mm
Block for chart 1812.2 to NL NtM 240/2015 Size block 166.6 x 124.6 mm

