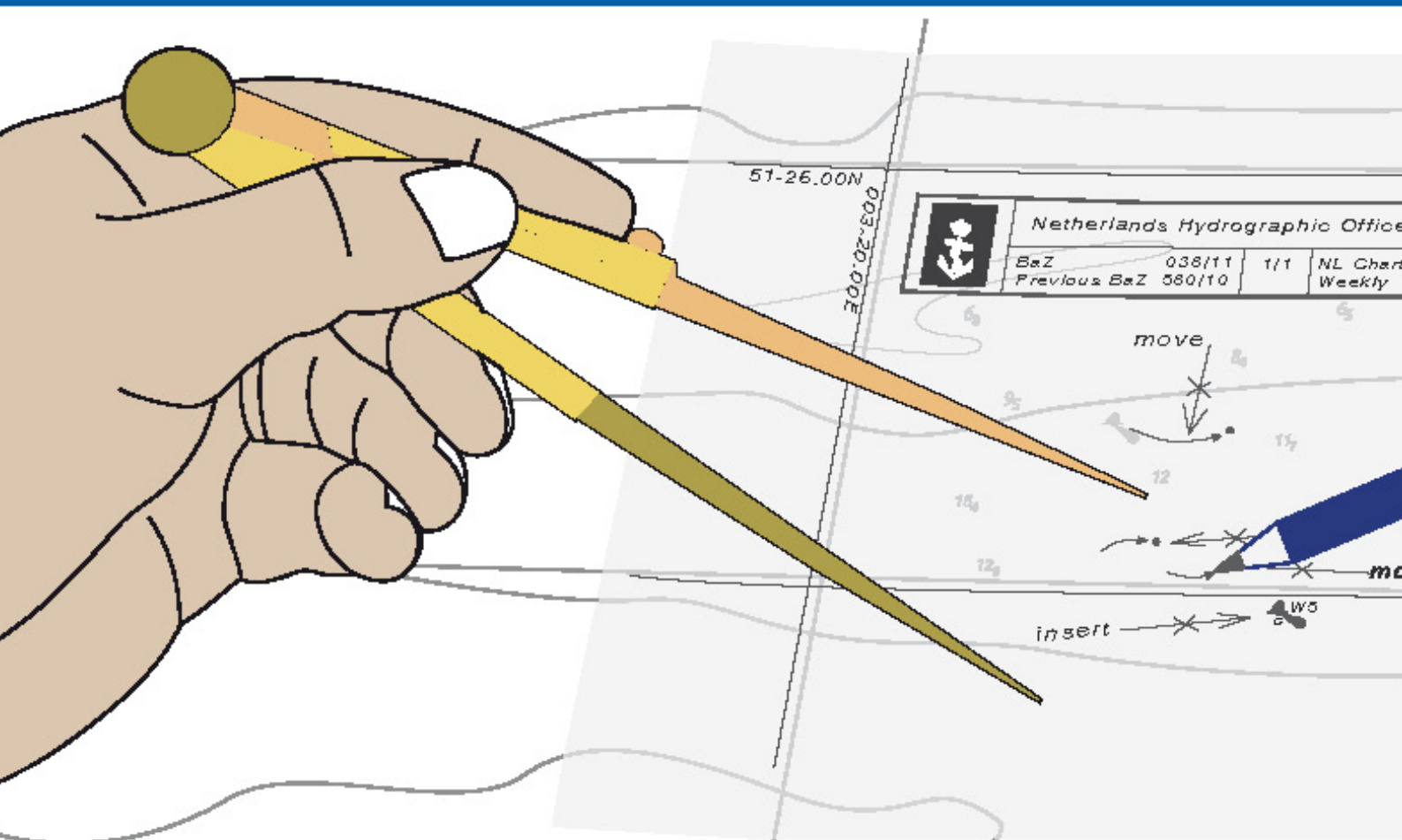




Koninklijke Marine

BaZ | 2015

19 | BAZ 213-230
Berichten aan Zeevarenden
Netherlands Notice to Mariners



140^e jaargang 7-5-2015
Dienst der Hydrografie

Erkende verkoopagenten van Nederlandse Hydrografische publicaties (Resellers licenced to distribute Netherlands Nautical Publications)

De Berichten aan Zeevarenden (BaZ) verschijnen wekelijks en zijn te verkrijgen:

- als printversie (PDF) via internet

<http://www.defensie.nl/onderwerpen/berichten-aan-zeevarenden/inhoud/weekedities>

- via de Database <http://www.defensie.nl/onderwerpen/berichten-aan-zeevarenden/inhoud/database>

- als boekje (tegen betaling) bij een aantal A-agenten.

- de catalogus vindt u op

<http://www.defensie.nl/onderwerpen/hydrografie/documenten/publicaties/2013/11/14/catalogus-hp7>

A-agenten: (bijgewerkte kaarten)

- Amsterdam: **Datema Amsterdam**, Prins Hendrikkade 176/50, 1011 TC Amsterdam,
Tel +31 (0)20 - 4277727; Fax. +31 (0)20 - 4279566;
Internetpagina: www.datema-Amsterdam.nl ; *e-mail:* datema-amsterdam@planet.nl
- Amsterdam: **L.J. Harri BV**, Prins Hendrikkade 94/95 "Schreierstoren", 1012 AE Amsterdam,
Tel. +31 (0)20 - 6248052; Fax. +31 (0)20 - 6258086;
Internetpagina: www.ljharri.nl ; *e-mail:* ljharri@xs4all.nl
- Delfzijl: **Datema Delfzijl BV**, Zeesluizen 8, 9936 HX Delfzijl,
Tel. +31 (0)596 - 635252; Fax. +31 (0)596 - 615245;
Internetpagina: www.datema.nl ; *e-mail:* delfzijl@datema.nl
- Uitheezermee-den **Nautical Centre**, Heuvelderij 7, 9982 TX Uitheezermee-den.
Tel: +31 (0)596 - 634870; Fax: +31 (0) 596 - 634827
Internetpagina: www.davids-maritime.nl ; *e-mail:* info@nauticalcentre.com
- Rotterdam **ChartCo Nederland B.V.**, Klompenmakerstraat 64, 3194 DE Hoogvliet,
Tel. +31 (0)10 - 4167622; Fax. +31 (0)10 - 4167218;
Internetpagina: www.chartco.com ; *e-mail:* netherlands@chartco.com
Datema Rotterdam, Galvanistraat 148, 3029 AD Rotterdam,
Tel. +31 (0)10 - 4366188; Fax. +31 (0)10 - 4365511 ; *e-mail:* rotterdam@datema.nl
Harri Trading BV, Van Weerden Poelmanweg 4, 3088 EB Rotterdam,
Tel. +31 (0)10 - 4290333; Fax. +31 (0)10 - 4282324;
Internetpagina: www.harritrading.nl ; *e-mail:* info@harritrading.nl
- Antwerpen: **Bogerd/Martin & Co.**, Oude Leeuwenrui 37, 2000 Antwerpen,
Tel. +32 (0)32134170; Fax. +32 (0)32326167;
Internetpagina: www.martin.be ; *e-mail:* sales@martin.be
- Hamburg: **Hansenautic GmbH**, Herrengraben 31, D-20459 Hamburg,
Tel. +49 (0)403748420; Fax. +49 (0)4037484242;
Internetpagina: www.hansenautic.de ; *e-mail:* info@hansenautic.de
- Bremen: **"Seekarte" Kpt. A. Dammeyer**, Korffsdeich 3, D-28217 Bremen,
Tel. +49 (0)421395051; Fax. +49 (0)4213962235;
Internetpagina: www.seekarte.com *e-mail:* seekarte@seekarte.de
- London: **Chart-Co**, Unit 4, Voltage Mollison Avenue, Enfield EN3 7XQ
Tel. +44 (0) 1992805200 ; Fax +44 (0) 1992805410 ;
Internetpagina: www.chartco.com ; *e-mail :* sales@chartco.com
- St. Maarten: **Budget Marine**, P.O.Box 434; Philipsburg, Tel. 599 - 5443134; Fax 599 - 5444409
Internetpagina: www.budgetmarine.com

B-agenten:

- Den Haag: **Koninklijke Nederlandse Toeristenbond ANWB**, Wassenaarseweg 220, 2596 EC Den Haag, Tel. +31 (0)70 - 3147147; en bijkantoren; *Internetpagina :* www.anwb.nl
- Scheveningen: **Vrolijk Watersport Scheveningen**, Treilerweg 65, 2583 DB Scheveningen,
Tel: +31 (0) 70 - 4168282, Fax: +31 (0) 70 - 3060497,
internetpagina: www.vrolijk.nl ; *e-mail :* winkel@vrolijk.nl ;
- St Ives: **Imray Laurie Norie & Wilson Ltd**, Wych House, The Broadway, St Ives, Huntingdon, Cambridgeshire PE17 4BT, Tel. +44 - (0)1480 - 462114; Fax. +44 - (0)1480 - 496109
Internetpagina: www.imray.com ; *e-mail:* ilnw@imray.com
- Bielefeld: **Delius Klasing Verlag GMBH**, Kammerratsheide 30a, Postfach 101671, D-33609 Bielefeld, Tel: +49 (0) 521 - 559000; Fax. +49 (0)521 - 559116;
internetpagina: www.delius-klasing.de ; *e-mail:* info@delius-klasing.de

Voorwoord

- Overeenkomstig SOLAS-bepalingen en het Scheepvaart Reglement Westerschelde dienen de officieel uitgegeven zeekaarten en boekwerken met Berichten aan Zeevarenden (BaZ) bijgewerkt te worden. Algemene richtlijnen voor het gebruik van BaZ staan beschreven in de jaarlijkse BaZ 3 in weekeditie 1, British Admiralty NP 100 (Mariner's Handbook) en NP 294 (How to keep your Admiralty Charts up-to-date).
- Berichten aan Zeevarenden hebben alleen betrekking op Nederlandse kaarten en hydrografische publicaties. Berichten van toepassing op buitenlands gebied op Nederlandse kaarten worden overgenomen van de hydrografische dienst van het betreffende land. Berichten bevatten algemene mededelingen, correcties op kaarten of boeken, voorlopige (P) of tijdelijke (T) berichten of een overzicht.
- Gegevens die ten grondslag liggen aan berichten worden waar nodig kartografisch gegeneraliseerd. De berichten zijn alleen bedoeld om de publicaties genoemd in het bericht te kunnen corrigeren.
- Posities worden vermeld in het referentiestelsel (geodetisch datum) dat overeenkomt met dat van de betrokken kaart. Het referentiestelsel is altijd op de kaart vermeld. Onjuiste interpretatie van de referentiestelsels kan leiden tot positiefouten van enkele honderden meters.
- Richtingen, peilingen, geleidelijnen en lichtsectoren worden rechtwijzend gegeven, in graden, gerekend vanuit zee.
- Diepten en hoogten worden gegeven in dezelfde eenheid en herleid tot hetzelfde referentievlak als gebruikt in de betrokken kaart.
- Nadruk van de berichten is toegestaan mits volledig, ongewijzigd en met bronvermelding.
- De Chef der Hydrografie verzoekt u dringend vermoede of nieuwe gevaren en onjuistheden in publicaties te melden.

De Chef der Hydrografie

Van Alkemadelaan 786, 2597 BC Den Haag, Corr. Postbus 10000, 1780 CA Den Helder.

tel. +31 (0)70 3162817, fax. +31 (0)70 3162843, internetpagina: www.hydro.nl ; e-mail ; baz@hydro.nl

Preface

- *In accordance with SOLAS-regulations and the Scheepvaart Reglement Westerschelde official published nautical charts and books have to be kept corrected by means of Notices to Mariners (NL NM). General guidelines for the use of NL NM are described in the annual NL NM 3 in weekly edition 1, British Admiralty NP 100 (The Mariner's Handbook) and NP 294 (How to keep your Admiralty Charts up-to-date).*
- *Netherlands Notices to Mariners are only applicable for Netherlands nautical charts and hydrographic publications. Notices concerning foreign waters on Netherlands charts are adopted from the hydrographic service of that specific country. Notices contain general announcements, corrections for charts or books, preliminary (P) or temporary (T) notices or a summary.*
- *Data on which the notices are based are if necessary cartographically generalized. The notices are meant only to correct the publications that are stated in the notice.*
- *Positions are given in the reference system (geodetic datum) that corresponds with that of the relevant chart. The reference system is always printed on the chart. Incorrect interpretation of the reference system can lead to errors in the position of several hundreds of metres.*
- *Directions, bearings, leading lines and light sectors are true, in degrees, reckoned from seawards.*
- *Depths and heights are given in the same unit and are reduced to the same reference level as used in the relevant chart.*
- *Reprinting of the notices is allowed if complete, unchanged and with acknowledgement.*
- *The Hydrographer of the Netherlands Navy urges you strongly to report suspected or new dangers and errors in publications.*

Hydrographer of the Netherlands Navy

Van Alkemadelaan 786, NL-2597 BC Den Haag, Corr. P.O. Box 10000, NL-1780 CA Den Helder,

tel. +31 (0)70 3162817, fax. +31 (0)70 3162843, Internetpage: www.hydro.nl ; e-mail ; baz@hydro.nl

Inhoudsopgave

Kruisverwijzing / <i>Cross reference</i>	4
Algemene berichten / <i>General notices</i>	5
Opgeheven (P) en (T) berichten / <i>Cancelled (P) and (T) notices</i>	5
Berichten Zeekaarten / <i>Notices Nautical charts</i>	5
Berichten 1800 serie kaarten / <i>Notices 1800 series charts</i>	12
Berichten Hydrografische publicaties / <i>Notices Hydrographic publications</i>	17
Lijst van mobiele boorunits / <i>Rig list</i>	18
Meetinstrumenten / <i>Measuring instruments list</i>	19

Kruisverwijzing / *Cross reference*

In de hoofdstukken Zeekaarten, 1800 serie kaarten en Hydrografische publicaties van dit document zijn de Berichten aan Zeevarenden gerangschikt op BaZ-nummer. Onderstaand overzicht toont deze berichten per kaartnummer en het nummer van de hydrografische publicatie.

In the Nautical charts, 1800 series charts and Hydrographic publications sections of this document the Notices to Mariners are sorted by NL NM-number. The overview below displays these notices sorted by chart and hydrographic publication number.

Zeekaarten / *Nautical Charts*

Kaart / <i>Chart</i>	BaZ / <i>NL NM</i>		
X1035	214(P)/15		
X1037	218(P)/15	221(P)/15	216(P)/15
1035	213/15		
1037	220/15	217/15	215/15
116	*227/15	*226(T)/15	*228(T)/15
120	*227/15	*226(T)/15	*228(T)/15
125	*224(T)/15		
1353	222/15		
1460	230/15		
1630	219(T)/15		

1800 serie kaarten / *1800 series charts*

Kaart / <i>Chart</i>	BaZ / <i>NL NM</i>					
1801	*227/15	225(T)/15	*226(T)/15	*224(T)/15	219(T)/15	229(T)/15
1803	*227/15	*226(T)/15	*228(T)/15			
1805	*223/15					
1812	230/15					

Hydrografische publicaties/ Hydrographic publications

Publication BaZ / NL NM

NIL



Algemene berichten / General notices

NIL

Opgeheven (P) en (T) berichten / Cancelled (P) and (T) notices

Kaart / Chart	Int.	BaZ / NL NM	Opgeheven / Cancelled
116		*554(T)/12	07 mei 2015, NOORDZEE. WESTERSCHELDE. OOSTGAT.
		*94(T)/15	07 mei 2015, AANLOOP WESTERSCHELDE. SARDIJNGEUL.
120	1479	*554(T)/12	07 mei 2015, NOORDZEE. WESTERSCHELDE. OOSTGAT.
		*94(T)/15	07 mei 2015, AANLOOP WESTERSCHELDE. SARDIJNGEUL.
125	1469	*167(T)/15	07 mei 2015, NOORDZEE. EGMOND AAN ZEE.
1353	1413	138(T)/15	07 mei 2015, NOORDZEE. TSS GERMAN BIGHT WESTERN APPROACH.
1801		245(T)/14	07 mei 2015, NOORDZEE. BELGIE. BLANKENBERGE.
		*167(T)/15	07 mei 2015, NOORDZEE. EGMOND AAN ZEE.
		206(T)/15	07 mei 2015, NOORDZEE. BELGIE. NIEUWPOORT.
1803		*554(T)/12	07 mei 2015, NOORDZEE. WESTERSCHELDE. OOSTGAT.
		*94(T)/15	07 mei 2015, AANLOOP WESTERSCHELDE. SARDIJNGEUL.

Berichten Zeekaarten / Notices Nautical charts**213/15** NOORDZEE. ENGELAND. THE WOULD.

Kaart / Chart	Int. / Int.	Vorig BaZ / Prev. NL NM	Uitgave / Edition	Itemnr. / Itemno.
1035	1046	208/15	Apr 2015	1
1 Verander Change	Wks 		op / at	52-55,15 N 001-37,40 E
in / into	Wks 			

Bron / Source: UKHO 1659/2015; PNR 3263-2015-3.

214(P)/15 NOORDZEE. ENGELAND. THE WOULD.

Kaart / Chart X1035 **Int. / Int.** 1046 **Itemnr. / Itemno.** 1

1 Verander Change op / at 52-55,15 N 001-37,40 E

Wks
20

in / into

Wks
19

Bron / Source: UKHO 1659/2015; PNR 3262-2015-3.

215/15 NOORDZEE. DUITSLAND. BARD 1.

Kaart / Chart 1037 **Int. / Int.** 1045 **Vorig BaZ / Prev. NL NM** 208/15 **Uitgave / Edition** Apr 2015 **Itemnr. / Itemno.** 1, 2

1 Schrappen Delete van / from 54-23,26 N 005-55,15 E

+++

2 Aanbrengen Insert op / at 54-23,12 N 005-54,91 E

Wk
30₅

Bron / Source: BSH 12/2015; PNR 3231-2015-3.

216(P)/15 NOORDZEE. DUITSLAND. BARD 1.

Kaart / Chart X1037 **Int. / Int.** 1045 **Itemnr. / Itemno.** 1, 2

1 Schrappen Delete van / from 54-23,26 N 005-55,15 E

+++

2 Aanbrengen Insert op / at 54-23,12 N 005-54,91 E

Wk
30₅

Bron / Source: BSH 12/2015; PNR 3231-2015-3.

217/15 NOORDZEE. DUITSLAND. LISTER TIEF.

Kaart / Chart	Int. / Int.	Vorig BaZ / Prev. NL NM	Uitgave / Edition	Itemnr. / Itemno.
1037	1045	215/15	Apr 2015	1

1 Aanbrengen
Insert op / at 55-06,00 N 008-15,00 E



Bron / Source: BSH 13/2015; PNR 3292-2015-2.

218(P)/15 NOORDZEE. DUITSLAND. LISTER TIEF.

Kaart / Chart	Int. / Int.	Itemnr. / Itemno.
X1037	1045	1

1 Aanbrengen
Insert op / at 55-06,00 N 008-15,00 E



Bron / Source: BSH 13/2015; PNR 3292-2015-2.

219(T)/15 NOORDZEE. THORNTONBANK.

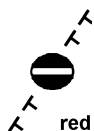
Kaart / Chart	Int. / Int.	Itemnr. / Itemno.
1630	1416	1

- 1 Blootgespoelde delen van hoogspanningskabel tussen de volgende coördinaten:
- a. 51-31,96 N 002-57,30 E en 51-31,65 N 002-57,28 E;
 - b. 51-30,02 N 002-57,84 E en 51-28,90 N 002-57,54 E;
 - c. 51-27,20 N 002-57,09 E en 51-25,60 N 002-56,68 E;
 - d. 51-24,22 N 002-55,74 E en 51-22,97 N 002-54,93 E;
- De scheepvaart wordt aangeraden met de nodige voorzichtigheid te passeren.

Exposed power cable parts between the following coordinates:

- a. 51-31,96 N 002-57,30 E en 51-31,65 N 002-57,28 E;*
 - b. 51-30,02 N 002-57,84 E en 51-28,90 N 002-57,54 E;*
 - c. 51-27,20 N 002-57,09 E en 51-25,60 N 002-56,68 E;*
 - d. 51-24,22 N 002-55,74 E en 51-22,97 N 002-54,93 E;*
- Shipping is recommended to navigate with caution.*

Bron / Source: VH 111/2015; PNR 3370-2015-13.

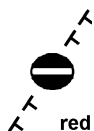
220/15**DUITSLAND. TEN WESTEN VAN SYLT.****Kaart / Chart**
1037**Int. / Int.**
1045**Vorig BaZ / Prev. NL NM** **Uitgave / Edition**
217/15 Apr 2015**Itemnr. / Itemno.**
1, 2**1** Aanbrengen
Insert

red

op / at 55-16,84 N 006-47,52 E
 55-17,67 N 006-48,49 E
 55-17,97 N 006-51,00 E
 55-06,90 N 006-55,13 E
 55-06,57 N 006-52,63 E
 55-07,12 N 006-51,17 E
 55-16,84 N 006-47,52 E

2 Aanbrengen
Insert(Buoyed)
Sandbank
Under construction

op / at 55-14,00 N 006-50,20 E

Bron / Source: BSH 14/2015; PNR 3339-2015-5.**221(P)/15****DUITSLAND. TEN WESTEN VAN SYLT****Kaart / Chart**
X1037**Int. / Int.**
1045**Itemnr. / Itemno.**
1, 2**1** Aanbrengen
Insert

red

op / at 55-16,84 N 006-47,52 E
 55-17,67 N 006-48,49 E
 55-17,97 N 006-51,00 E
 55-06,90 N 006-55,13 E
 55-06,57 N 006-52,63 E
 55-07,12 N 006-51,17 E
 55-16,84 N 006-47,52 E

2 Aanbrengen
Insert(Buoyed)
Sandbank
under construction

op / at 55-14,00 N 006-50,20 E

Bron / Source: BSH 14/2015; PNR 3339-2015-5.

222/15 DUITSLAND. ELBE APPROACH REEDE.

Kaart / Chart	Int. / Int.	Vorig BaZ / Prev. NL NM	Uitgave / Edition	Itemnr. / Itemno.
1353	1413	145/15	Nov 2012	1

1 Schrappen
Delete



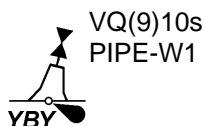
van / from 54-03,70 N 007-46,70 E

Bron / Source: BSH 12/2015; PNR 3231-2015-2.

*224(T)/15 NOORDZEEKUST. BERGEN AAN ZEE.

Kaart / Chart	Int. / Int.	Itemnr. / Itemno.
125	1469	1

1 Aanbrengen
Insert



op / at 52-40,07 N 004-35,81 E

Bron / Source: RWS MD 176/2015; PNR 3407-2015-2.

*226(T)/15 NOORDZEE. REDE VAN VLISSINGEN. SARDIJNGEUL.

Kaart / Chart	Int. / Int.	Itemnr. / Itemno.
116	n.a.	1, 2, 3, 4, 5, 6
116.A	n.a.	1, 3, 4
120	1479	1, 2, 3, 4, 5, 6
120.F	1479	1, 3

1 Onderstaande betonnen is vanaf 18 mei 2015 van kracht ivm baggerwerkzaamheden.

Due to dredging operations buoyage mentioned below is valid from 18 may 2015.

2 Verplaatsen
Move



VQ.R
OG 14

van / from 51-27,39 N 003-31,47 E

naar / to 51-27,23 N 003-31,74 E

3 Verplaatsen
Move



VQ(3)5s
SG-W

van / from 51-26,43 N 003-33,71 E

naar / to 51-26,30 N 003-33,95 E

4 Verplaatsen
Move



Iso.G.4s
SG 3

van / from 51-26,65 N 003-33,33 E

naar / to 51-26,72 N 003-33,21 E

5 Verplaatsen
Move Iso.R.4s
OG 12 van / from 51-27,88 N 003-21,20 E



naar / to 51-27,43 N 003-31,38 E

6 Schrappen
Delete Ton Westduin van / from 51-27,39 N 003-31,69 E



Bron / Source: GNA 34/2015; PNR 3472-2015-4.

***227/15 NOORDZEE. REDE VAN VLISSINGEN. SARDIJNGEUL.**

Kaart / Chart	Int. / Int.	Vorig BaZ / Prev. NL NM	Uitgave / Edition	Itemnr. / Itemno.
116	n.a.	186/15	Sep 2014	1, 2, 3, 4
120	1479	186/15	Sep 2014	1, 2, 3, 4

1 Verplaatsen
Move VQ(3)5s
OG-DL van / from 51-28,20 N 003-50,58 E



naar / to 51-27,85 N 003-30,75 E

2 Verplaatsen
Move VQ.G
OG 19 van / from 51-27,49 N 003-30,82 E



naar / to 51-27,34 N 003-30,98 E

3 Verplaatsen
Move Iso.G.4s
OG 21 van / from 51-27,13 N 003-31,39 E



naar / to 51-27,05 N 003-31,53 E

4 Aanbrengen
Insert Iso.G.8s
OG 17A op / at 51-28,50 N 003-30,22 E



Bron / Source: GNA 34/2015; PNR 3472-2015-5.

***228(T)/15** NOORDZEE. REDE VAN VLISSINGEN. SARDIJNGEUL.

Kaart / Chart	Int. / Int.	Itemnr. / Itemno.
116	n.a.	1, 2
116.A	n.a.	3
120	1479	1, 2

1 Verander Change op / at 51-27,32 N 003-31,48 E

7₅

in / into

6₆

2 Aanbrengen Insert op / at 51-26,40 N 003-33,75 E

6₂

3 Verander Change op / at 51-26,40 N 003-33,75 E

7₁

in / into

6₂

Bron / Source: GNA 34/2015; PNR 3472-2015-4.

230/15 WADDENZEE. BORKUM. OSTEREMS.

Kaart / Chart	Int. / Int.	Vorig BaZ / Prev. NL NM	Uitgave / Edition	Itemnr. / Itemno.
1460	1461	204/15	Mei 2011	1

1 Verander Change op / at 53-38,08 N 006-42,78 E

Wk
6₃

in / into

#

Bron / Source: BSH 14/2015; PNR 3339-2015-9.

Berichten 1800 serie kaarten / Notices 1800 series charts

219(T)/15 NOORDZEE. THORNTONBANK.

Kaart / Chart	Int. / Int.	Itemnr. / Itemno.
1801.3	n.a.	1, 2

1 Blootgespoelde delen van hoogspanningskabel tussen de volgende coördinaten:

- a. 51-31,96 N 002-57,30 E en 51-31,65 N 002-57,28 E;
- b. 51-30,02 N 002-57,84 E en 51-28,90 N 002-57,54 E;
- c. 51-27,20 N 002-57,09 E en 51-25,60 N 002-56,68 E;
- d. 51-24,22 N 002-55,74 E en 51-22,97 N 002-54,93 E;

De scheepvaart wordt aangeraden met de nodige voorzichtigheid te passeren.

Exposed power cable parts between the following coordinates:

- a. 51-31,96 N 002-57,30 E en 51-31,65 N 002-57,28 E;
- b. 51-30,02 N 002-57,84 E en 51-28,90 N 002-57,54 E;
- c. 51-27,20 N 002-57,09 E en 51-25,60 N 002-56,68 E;
- d. 51-24,22 N 002-55,74 E en 51-22,97 N 002-54,93 E;

Shipping is recommended to navigate with caution.

2 Blootgespoelde delen van hoogspanningskabel tussen de volgende coördinaten:

- a. 51-27,20 N 002-57,09 E en 51-25,60 N 002-56,68 E;
- b. 51-24,22 N 002-55,74 E en 51-22,97 N 002-54,93 E.

De scheepvaart wordt aangeraden met de nodige voorzichtigheid te passeren.

Exposed power cable parts between the following coordinates:

- a. 51-27,20 N 002-57,09 E en 51-25,60 N 002-56,68 E;
- b. 51-24,22 N 002-55,74 E en 51-22,97 N 002-54,93 E.

Shipping is recommended to navigate with caution.

Bron / Source: VH 111/2015; PNR 3370-2015-13.

*223/15 VEERSE MEER.

Kaart / Chart	Int. / Int.	Vorig BaZ / Prev. NL NM	Uitgave / Edition	Itemnr. / Itemno.
1805.2	n.a.	198/15	Mrt 2012	5
1805.3	n.a.	198/15	Mrt 2012	1, 3, 4
1805.3A	n.a.	198/15	Mrt 2012	3
1805.3C	n.a.	198/15	Mrt 2012	1, 2

1 Schrappen
Delete



van / from 51-32,46 N 003-51,85 E

2 Schrappen
Delete



van / from 51-32,42 N 003-51,79 E

3 Schrappen
Delete



van / from 51-32,94 N 003-48,58 E

4 Schrappen
Delete



van / from 51-32,88 N 003-48,54 E

5 Schrappen
Delete



van / from 51-32,20 N 003-41,22 E

Bron / Source: RWS DZD 41/2015; PNR 3403-2015-1.

***224(T)/15** NOORDZEEKUST. BERGEN AAN ZEE.

Kaart / Chart
1801.9

Int. / Int.
n.a.

Itemnr. / Itemno.
1

1 Aanbrengen
Insert



VQ(9)10s
PIPE-W1

op / at 52-40,07 N 004-35,81 E

Bron / Source: RWS MD 176/2015; PNR 3407-2015-2.

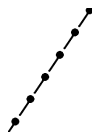
225(T)/15 NOORDZEE. BELGIE. BLANKENBERGE

Kaart / Chart
1801.3
1801.3A

Int. / Int.
n.a.
n.a.

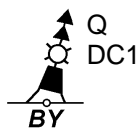
Itemnr. / Itemno.
1, 2, 3
1, 3

1 Aanbrengen
Insert



op / at 51-19,10 N 003-07,11 E
51-19,26 N 003-06,91 E

2 Aanbrengen
Insert



Q
DC1

op / at 51-19,44 N 003-06,80 E

3 Ter dekking van een zinkerleiding.

To mark a pipeline.






Bron / Source: VH 82(T)/2015; PNR 3158-2015-8.

***226(T)/15** NOORDZEE. REDE VAN VLISSINGEN. SARDIJNGEUL.

Kaart / Chart	Int. / Int.	Itemnr. / Itemno.
1801.4	n.a.	1, 2, 3, 4, 5, 6
1803.10	n.a.	1, 2, 3, 4, 5, 6
1803.2	n.a.	1, 2, 3, 4, 5, 6

1 Onderstaande betonning is vanaf 18 mei 2015 van kracht ivm baggerwerkzaamheden.

Due to dredging operations buoyage mentioned below is valid from 18 may 2015.

2 Verplaatsen Move		VQ.R OG 14	van / from 51-27,39 N 003-31,47 E
			naar / to 51-27,23 N 003-31,74 E
3 Verplaatsen Move		VQ(3)5s SG-W	van / from 51-26,43 N 003-33,71 E
			naar / to 51-26,30 N 003-33,95 E
4 Verplaatsen Move		Iso.G.4s SG 3	van / from 51-26,65 N 003-33,33 E
			naar / to 51-26,72 N 003-33,21 E
5 Verplaatsen Move		Iso.R.4s OG 12	van / from 51-27,88 N 003-21,20 E
			naar / to 51-27,43 N 003-31,38 E
6 Schrapen Delete		Ton Westduin	van / from 51-27,39 N 003-31,69 E

Bron / Source: GNA 34/2015; PNR 3472-2015-4.

227/15*NOORDZEE. REDE VAN VLISSINGEN. SARDIJNGEUL.**

Kaart / Chart	Int. / Int.	Vorig BaZ / Prev. NL NM	Uitgave / Edition	Itemnr. / Itemno.
1801.3	n.a.	207/15	Jun 2013	1, 2, 4, 5
1801.4	n.a.	207/15	Jun 2013	1, 2, 3, 4
1803.10	n.a.	186/15	jan 2015	1, 2, 3, 4
1803.2	n.a.	186/15	jan 2015	1, 2, 3, 4

1 Verplaatsen
Move



VQ(3)5s
OG-DL
BYB

van / from 51-28,20 N 003-50,58 E

naar / to 51-27,85 N 003-30,75 E

2 Verplaatsen
Move



VQ.G
OG 19
G

van / from 51-27,49 N 003-30,82 E

naar / to 51-27,34 N 003-30,98 E

3 Verplaatsen
Move



Iso.G.4s
OG 21
G

van / from 51-27,13 N 003-31,39 E

naar / to 51-27,05 N 003-31,53 E

4 Aanbrengen
Insert



Iso.G.8s
OG 17A
G

op / at 51-28,50 N 003-30,22 E

5 Aanbrengen
Insert



Iso.G.4s
OG 21
G

op / at 51-27,05 N 003-31,53 E

Bron / Source: GNA 34/2015; PNR 3472-2015-5.

228(T)/15*NOORDZEE. REDE VAN VLISSINGEN. SARDIJNGEUL.**

Kaart / Chart	Int. / Int.	Itemnr. / Itemno.
1803.10	n.a.	1, 3
1803.2	n.a.	1, 3

1 Verander
Change

op / at 51-27,32 N 003-31,48 E

7₅

in / into

6₆

3 Verander
Change

op / at 51-26,40 N 003-33,75 E

7₁

in / into

6₂

Bron / Source: GNA 34/2015; PNR 3472-2015-4.

229(T)/15 NOORDZEE. BELGIE. NIEUWPOORT.

Kaart / Chart

1801.2

Int. / Int.

n.a.

Itemnr. / Itemno.

1

1 Schietoefeningen te Nieuwpoort, worden gehouden van 08:00 tot 17:00 lokale tijd op:

- a. 8 mei in de midden sector;
- b. 11 mei in de midden sector;
- c. 12 mei in de grote sector;
- d. 13 mei in de midden sector;

- e. 18 mei in de midden sector;
- f. 19 mei in de midden sector;
- g. 20 mei in de grote sector;
- h. 21 mei in de grote sector;
- i. 22 mei in de kleine sector.

Scheepvaart wordt verzocht ruime afstand te bewaren.

Zie voor meer informatie BE BaZ: 36A - 39 van week 1. (zie www.vlaamsehydrografie.be).

Gunnery exercises in area Nieuwpoort, will be conducted from 08:00 to 17:00 local time at:

- a. 8 May in the middle sector;*

- b. 11 May in the middle sector;*
- c. 12 May in the large sector;*
- d. 13 May in the middle sector;*

- e. 18 May in the middle sector;*
- f. 19 May in the middle sector;*
- g. 20 May in the large sector;*
- h. 21 May in the large sector;*
- i. 22 May in the small sector.*

Wide berth requested.

For further information see BE NtM: 36A - 39 of weekly 1. (see www.vlaamsehydrografie.be).

Bron / Source: VH 117(T)/2015; PNR 3503-2015-10.

230/15

WADDENZEE. BORKUM. OSTEREMS.

Kaart / Chart	Int. / Int.	Vorig BaZ / Prev. NL NM	Uitgave / Edition	Itemnr. / Itemno.
1812.10	n.a.	197/15	Sep 2014	1
1812.6	n.a.	197/15	Sep 2014	1

1 Verander
Change



op / at 53-38,08 N 006-42,78 E

in / into



Bron / Source: BSH 14/2015; PNR 3339-2015-9.

Berichten Hydrografische publicaties / Notices Hydrographic publications

NIL

Lijst van mobiele boorunits / Rig list

Overzicht van mobiele boorunits werkzaam in de Noordzee (Nederlands karteergebied). De opgegeven posities zijn in WGS 84. Alleen de meest grootschalige kaart wordt genoemd. Geplaatste mobiele boorunits hebben een veiligheidszone van 500m (0,27 M).

*Summary of mobile drilling units employed in the North Sea (Dutch Charting Area). The positions given are in WGS 84. Only the largest scale chart is quoted.
The mobile drilling units are protected by a 500 m (0,27 M) safety zone.*

N Nieuw / *New*
V Verwijderd / *Deleted*
G Gewijzigd / *Changed*

	Naam Name	Positie Position		Kaart Chart
	Paragon C461	52-05,40 N	003-58,60 E	122/1801.7
	Paragon HZ1	53-09,40 N	003-57,70 E	1631
	Energy Endeavour	54-02,00 N	004-34,80 E	1632/1633
	Paragon C20051	54-24,10 N	004-45,00 E	1037
G	ENSCO 121	54-25,43 N	002-46,19 E	1014
	GSF Monarch	54-26,50 N	002-09,40 E	1014

Bron / Source: Navarea One t/m 120 WZ t/m 560

Meetinstrumenten / Measuring instruments list

Overzicht van tijdelijke meetinstrumenten in het Nederlands zeegebied, binnenwateren en aangrenzend buitenlands gebied. Scheepvaart wordt verzocht niet te vissen noch te ankeren in de nabijheid van deze posities en op ruime afstand te passeren. Alleen de meest grootschalige kaart wordt genoemd.

Summary of temporary measuring instruments in the Netherlands sea area, inland waters and adjacent foreign waters. Shipping is requested not to fish nor anchor near these positions and to give a wide berth. Only the largest scale chart is quoted.

N Nieuw / New

V Verwijderd / Deleted

G Gewijzigd / Changed

	Naam Name	Vaarwater Waters	Licht Light	Positie Position	Kaart Chart	1800 Serie 1800 Series
	H17	De Panne	Fl.Y.5s	51-06,57 N 002-34,10 E	1035	
	aKust 97	De Panne	Fl.Y.5s	51-06,59 N 002-34,18 E	1035	1801.2
	HD35	De Panne	Fl.Y.5s	51-06,63 N 002-34,24 E	1035	
	HD32	De Panne	Fl.Y.5s	51-07,92 N 002-30,80 E	1035	1801.2
	aKust95	de Panne	Fl.Y.5s	51-07,96 N 002-30,84 E	1035	1801.2
	aKust99	Duyk Route	Fl.Y.5s	51-11,69 N 002-27,94 E	1035	
	HD34	Dyck Route	Fl.Y.5s	51-11,72 N 002-28,01 E	1035	
	WL8	De Panne	Q	51-12,86 N 002-51,45 E	1035	1801.2
	aKust 30	Ravensijde	Fl.(5)Y.20s	51-13,23 N 002-52,17 E	1035	1801.2
	WL1	De Panne	Q	51-13,26 N 002-52,37 E	1035	1801.2
	H 8	Dyck Route	Fl.Y.5s	51-13,31 N 002-52,17 E	1035	1801.2
	aKust96	Nieuwpoort	Fl.Y.5s	51-13,94 N 002-38,48 E	1035	
	HD33	Nieuwpoort	Fl.Y.5s	51-13,98 N 002-38,50 E	1035	
	Laminaria	Oostende	Q.Y	51-14,81 N 002-55,55 E		1801.2, 1801.3
	aKust94	Westhinder	Fl.Y.5s	51-17,07 N 002-26,32 E	1035	
	HD 25	Westhinder	Fl.Y.5s	51-17,12 N 002-26,40 E	1035	
N	H20	Oostende	Fl.Y.5s	51-17,28 N 002-51,73 E		1801.2
	aKust36	Oostende	Fl.(5)Y.20s	51-17,35 N 002-51,79 E	1035	1801.2
N	H18	Oostende	Fl.Y.5s	51-17,43 N 002-51,73 E		1801.2
	H13	West Hinder	Fl.Y.5s	51-20,79 N 002-42,39 E	1035	1801.2
	aKust34	Kwintebank	Fl(5)Y.20s	51-20,95 N 002-42,44 E	1035	1801.2
	H2	Wielingenpas	Fl.Y.5s	51-21,07 N 002-52,98 E	1035	1801.2
	aKust38	Wielingenpas	Fl(5)Y.20s	51-21,14 N 002-53,01 E	1035	1801.2
	H1	Wielingenpas	Fl.Y.5s	51-21,16 N 002-53,14 E	1035	1801.2
		Wielingenpas	Unlit	51-21,64 N 003-06,83 E	116	1801.3
	HD 24	Zeebrugge	Fl.Y.5s	51-21,72 N 003-17,40 E	116	1801.3
	MP0309	Zuidergat	Unlit	51-23,37 N 004-02,92 E	120	1803.3, 1803.4
	MP 0101	Zuidergat	Unlit	51-23,61 N 004-02,72 E	120	1803.3, 1803.4
	ADCP 1	Westerschelde	unlit	51-23,74 N 003-56,75 E	120	1803.3
		Hooge Platen Noord	Unlit	51-23,91 N 003-41,29 E	120	1801.4, 1803.2
		Hooge Platen Noord	Unlit	51-24,30 N 003-39,60 E	120	1801.4, 1803.2
		Hooge Platen Noord	Unlit	51-24,42 N 003-40,46 E	120	1801.4, 1803.2
		Hooge Platen Noord	Unlit	51-24,47 N 003-38,64 E	120	1801.4, 1803.2
	MP 0205	Plaat van Breskens		51-24,56 N 003-35,63 E	116, 120	1803.2
		Westhinder		51-24,78 N 002-31,61 E	1630	1801,2
	H14	Gooite Bank	Fl.Y.5s	51-24,90 N 002-49,09 E	1630	1801.2
	H15	Gooite Bank	Fl.Y.5s	51-24,98 N 002-49,55 E	1630	1801.2
		Platte Bank	Unlit	51-30,38 N 004-06,35 E		1805.7
	NWWR3	Nadering	Fl.Y.5s	51-30,60 N 003-07,30 E	116	1801.3, 1801.5
		Westerschelde				
	SvY 1	Schaar v Yerseke	Fl(5)Y.20s	51-31,23 N 004-01,79 E		1805.5
		Slikken va den Dortsman	Unlit	51-32,04 N 004-02,86 E		1805.5, 1805.7
	MEET 2	Haringvliet	Fl(3)Y.10s	51-49,19 N 004-04,44 E		1807.6
	MEET 3	Haringvliet	Fl(4)Y.15s	51-49,60 N 004-03,00 E		1807.6
N	FL-56	Eemmeer	Fl(5)Y.20s	52-17,29 N 005-20,07 E		1810.5

	Naam Name	Vaarwater Waters	Licht Light	Positie Position	Kaart Chart	1800 Serie 1800 Series
N	FL-39	Gooimeer	FI(5)Y.20s	52-19,44 N 005-13,52 E		1810.3
		Duitse Bocht	FI(5)Y.20s	53-03,10 N 006-14,40 E	1633	
		Unterems	Fl.Y.4s.	53-11,55 N 007-24,44 E		1812.8
		Unterems	Fl.Y.4s	53-14,20 N 007-23,81 E		1812.8
	AZB-61	Wantij	FI(5)Y.20s	53-19,13 N 005-34,49 E		1811.6
	AZB-51	Vaarwater vd Zwarte haan	FI(5)Y.20s	53-21,28 N 005-34,95 E		1811.6
	AZB-62	Dantziggat	FI(5)Y.20s	53-22,39 N 005-46,22 E		1812.2
	AZB-41	Oosterom	FI(5)Y.20s	53-23,32 N 005-35,44 E		1811.6
	AZB-52	Dantziggat	FI(5)Y.20s	53-23,56 N 005-41,72 E		1811.6
	AZB-42	Westgat Ameland	FI(5)Y.20s	53-25,54 N 005-37,94 E		1811.6
	Ness	Molengat	FI(5)Y.20s	53-25,79 N 005-45,53 E		1812.2A
		Westgat Ameland	Unlit	53-26,30 N 005-36,14 E		1811.6
	AZB-32	Westgat Ameland	FI(5)Y.20s	53-27,00 N 005-36,31 E	1458	1811.6
	AZB-31	Westgat Ameland	FI(5)Y.20s	53-27,02 N 005-35,45 E		1811.6
	PBW 1	Pieterburenwad	FI(5)Y.20s	53-27,49 N 006-27,60 E		1812.5
	AZBDW	Westgat Ameland	FI(5)Y.20s	53-27,81 N 005-35,47 E		1811.6
N		Ems. Dukegat	Fl.Y.4s	53-28,86 N 006-50,39 E	1460	1812.6
	AZB-22	Bornrif	FI(5)Y.20s	53-28,97 N 005-37,40 E	1458	1811.6
	AZB 21	Bornrif	FI(5)Y.20s	53-29,20 N 005-34,42 E		1811.6
	BOSZ 1	Boschgat	FI(5)Y.20s	53-29,74 N 006-27,60 E		1812.5
	OWEN	Oude Westereems	FI(5)Y.20s	53-30,79 N 006-40,64 E	1460	1812.6
	AZB-11	Bornrif	FI(5)Y.20s	53-31,80 N 005-28,66 E	1458	1811.10
	LAUO1	Lauwers	FI(5)Y.20s	53-32,44 N 006-27,04 E	1460	1812.9
	AZB 12	Bornrif	FI(5)Y.20s	53-32,49 N 005-39,55 E	1458	1811.10
	WEW 1	Westereems	FI(5)Y.20s	53-37,20 N 006-22,12 E	1460	1812.9
	WEO 1	Westereems	FI(5)Y.20s	53-37,22 N 006-31,31 E	1460	1812.9
	TE-C	Terschelling-German Bight TSS	FI.(5)Y.20s	53-43,66 N 006-01,77 E	1633	
	BRKN 1	Oostereems	FI(5)Y.20s	53-44,12 N 006-37,46 E	1460	1812.6
	MEET B	Oostereems	FI(5)Y.20s	53-44,15 N 006-37,17 E	1460	
	NLWKN	Duitse Bocht	FI(5)Y.20s	53-50,30 N 007-11,64 E	1353	1812.10
	Mess G	Duitse bocht	FI(5)Y.20s	54-00,00 N 006-11,42 E	1353	
		Friesland TSS	FI(2)Y.5s	54-00,40 N 004-21,50 E	1632, 1633	
	MEET-WF1	Friesland TSS	FI(5)Y.20s	54-02,49 N 005-53,15 E	1633	
	MEET-WF2	Friesland TSS	FI(5)Y.20s	54-02,81 N 006-02,39 E	1633	
		German Bight	Unlit	54-05,44 N 007-03,95 E	1353	
		Noordzee	FI(2)Y.5s	54-17,39 N 005-00,01 E	1037	
		Friesland TSS	FI(2)Y.5S	54-19,50 N 005-02,50 E	1037	
		Duitse Bocht	FI(5)Y.20s	54-22,39 N 005-07,22 E	1037	
		Friesland Junction	FI(5)Y.20s	54-22,39 N 005-07,22 E	1037	
		Noordzee	FI(2)Y.5s	54-45,37 N 004-29,86 E	1037	
		Horns Rev	FI(5)Y.20s	55-36,70 N 007-31,75 E	1037	