Bijlage 3.2.
behorende bij Locatieonderzoek zuidelijke SMART-L radar

Afzonderlijke zoekgebieden na de zeefanalyse

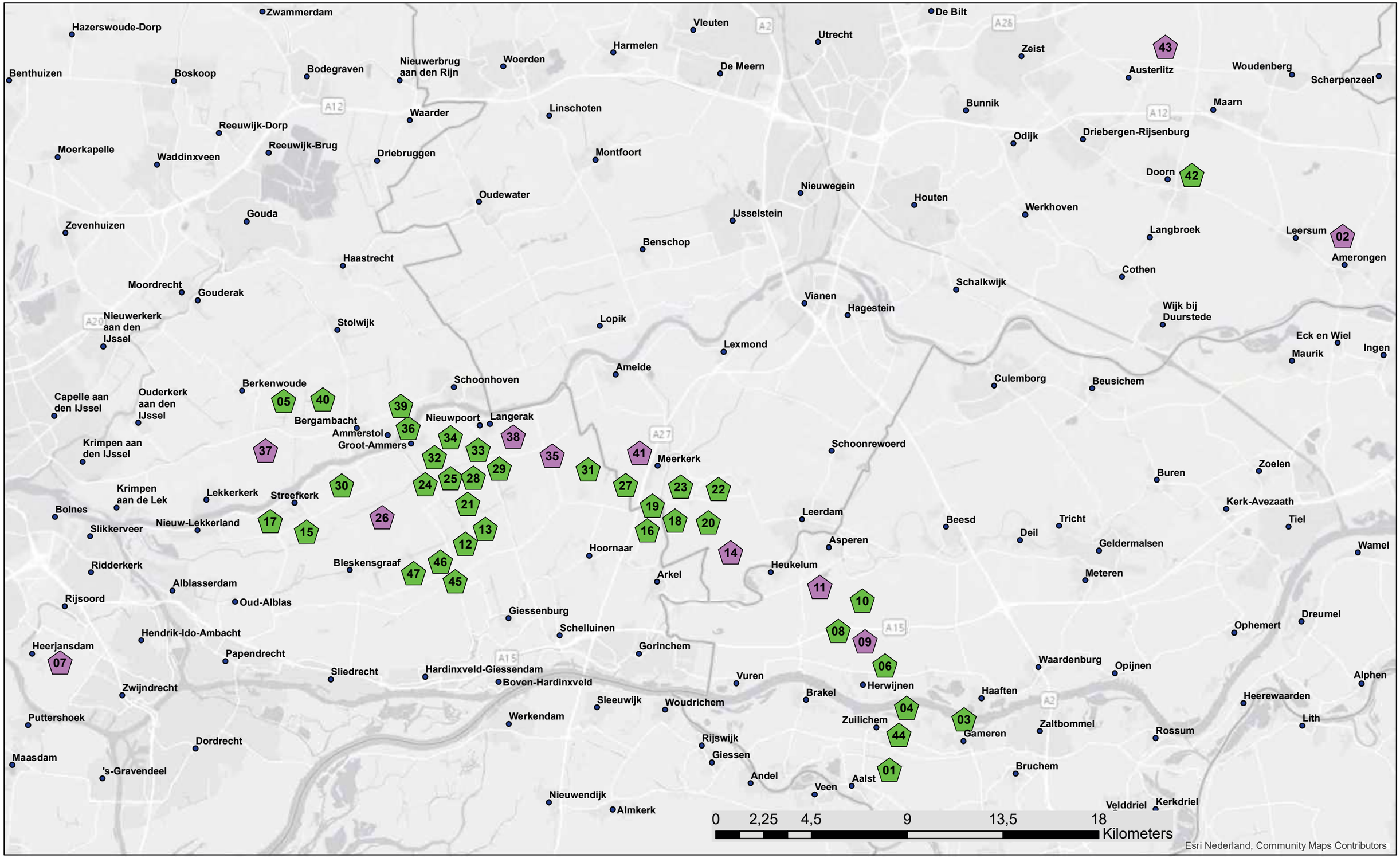

26 Doorgerekend met Perseus en Carpet

10 Niet doorgerekend

Datum: 4-12-2019

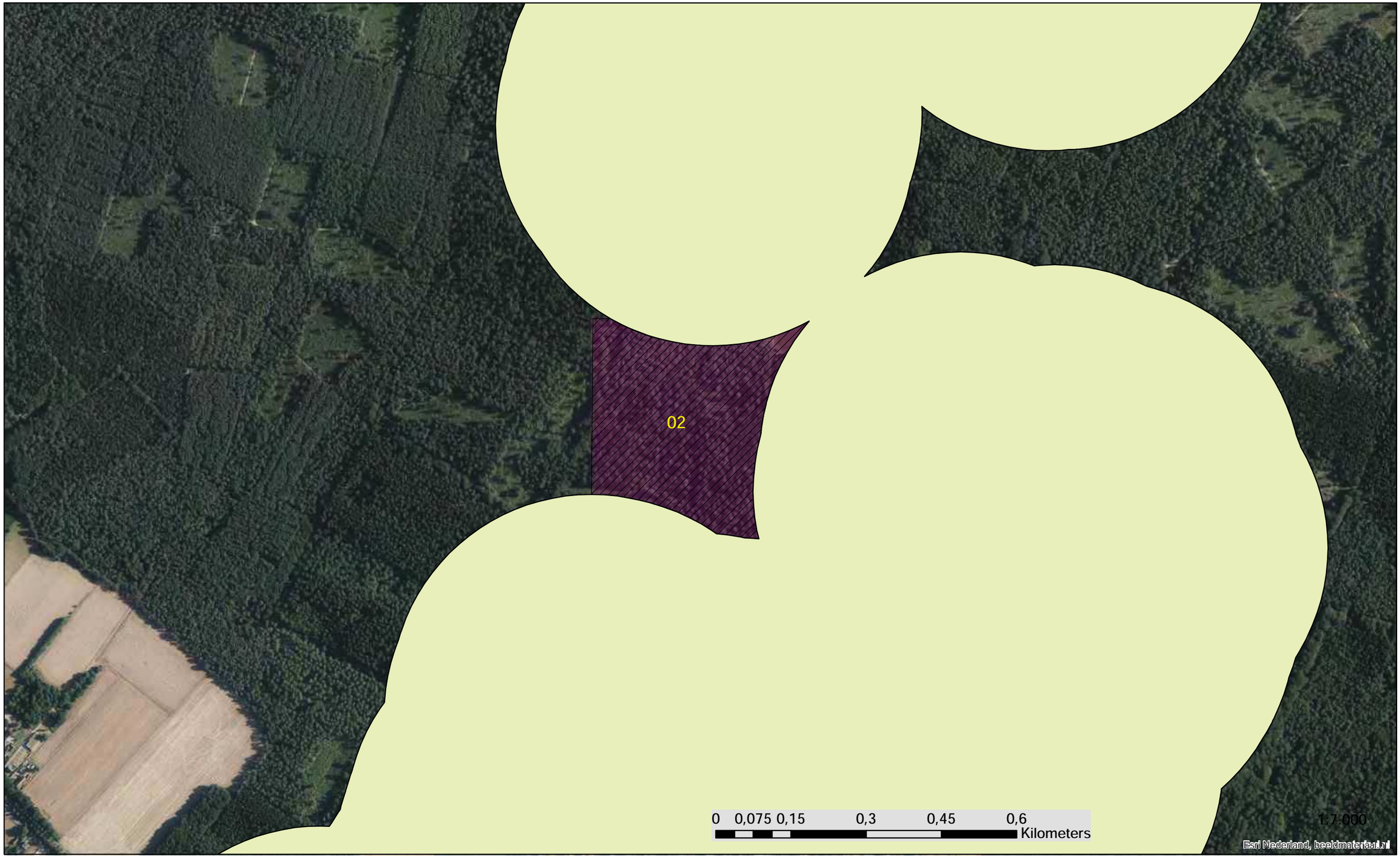

Buffer

Panden

Panden400merge

Natuur

Beheergrenzen

Infra

Zoekgebied

Onbelemmerd

43 ONBELEMMERD

122737 m2

VGI&A
Vastgoedinformatie en -Administratie

Datum: 4-12-2019

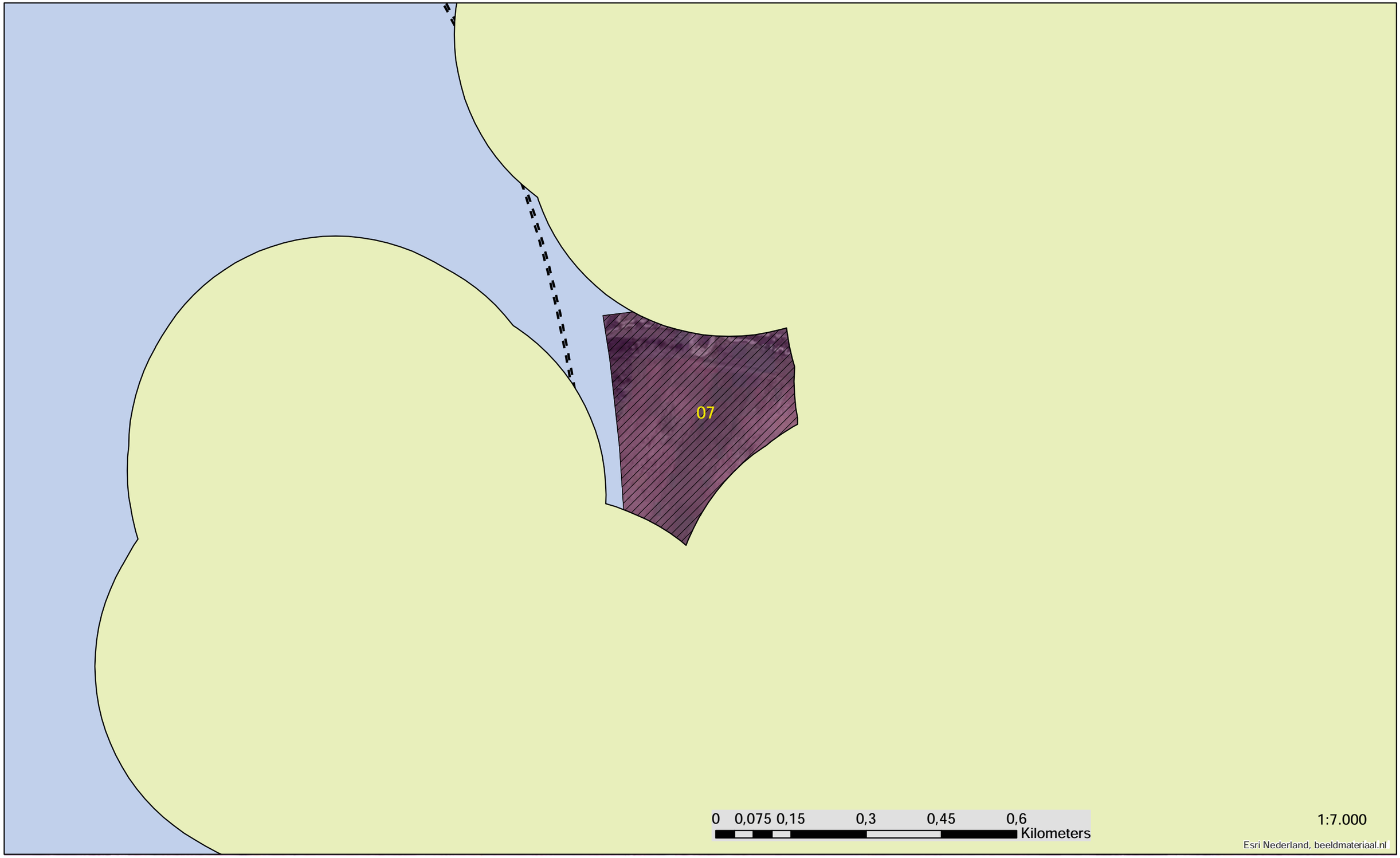

Buffer

Totaal

Panden

Panden400merge

Natuur

Beheergrenzen

Infra

Infra_SpoorAs

Zoekgebied

Onbelemmerd

ONBELEMMERD

116196 m2

Datum: 4-12-2019

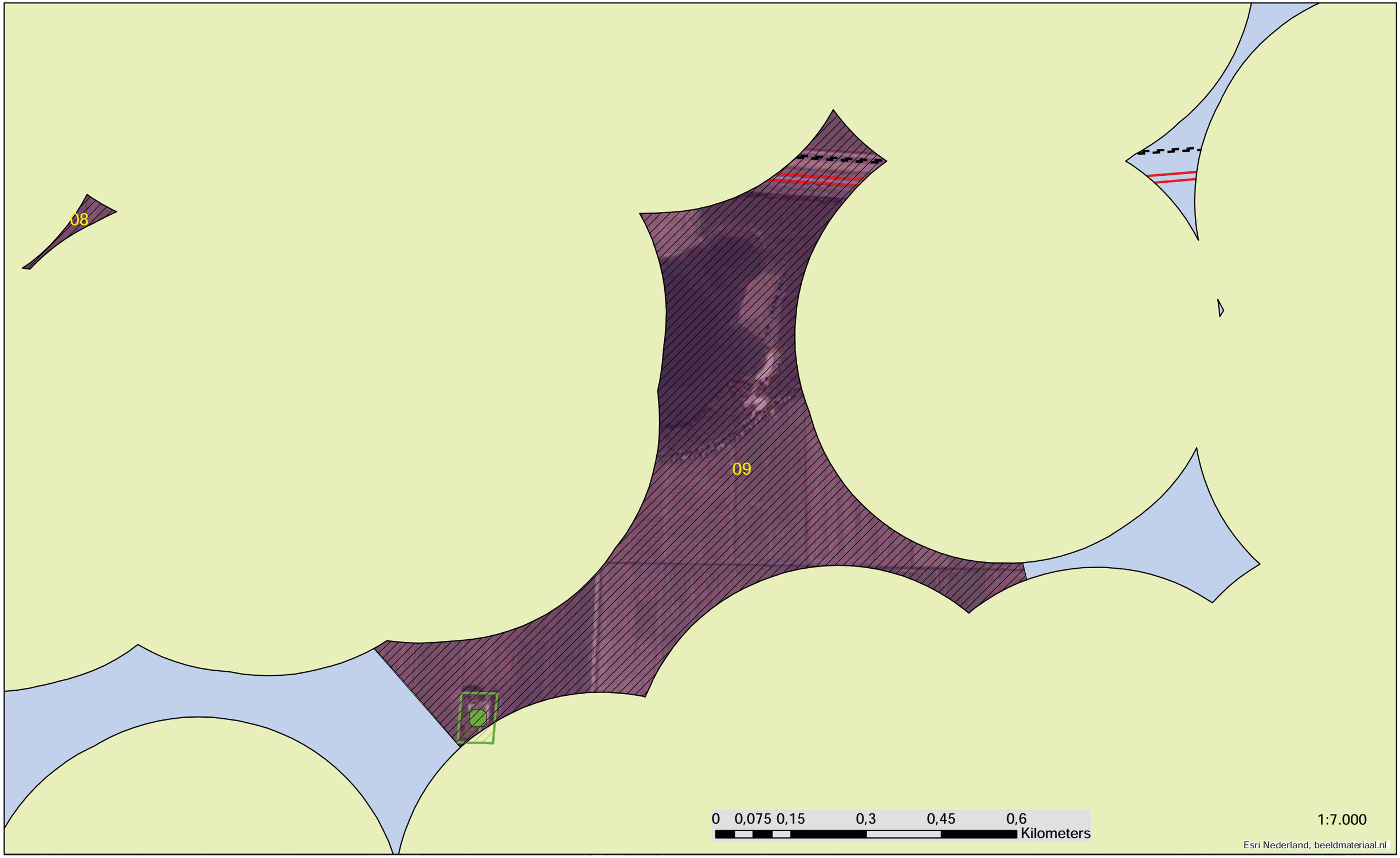

Buffer

Totaal

Panden

Panden400merge

Natuur

Beheergrenzen

VastgoedComplexDefensie

Infra

Infra_Snelwegen

Infra_SpoorAs

Zoekgebied

Onbelemmerd

9 ONBELEMMERD

414911 m2

VGI&A
Vastgoedinformatie en -Administratie

Datum: 4-12-2019



Buffer

- Totaal

Panden

- Panden400merge

Natuur

- N2000

Beheergrenzen

- ProvincieGrenzenL2019

Infra

- Infra_Vaarwegen

Zoekgebied

Onbelemmerd

- ONBELEMMERD
  2347900 m2

VGI&A
Vastgoedinformatie en -Administratie

Datum: 4-12-2019

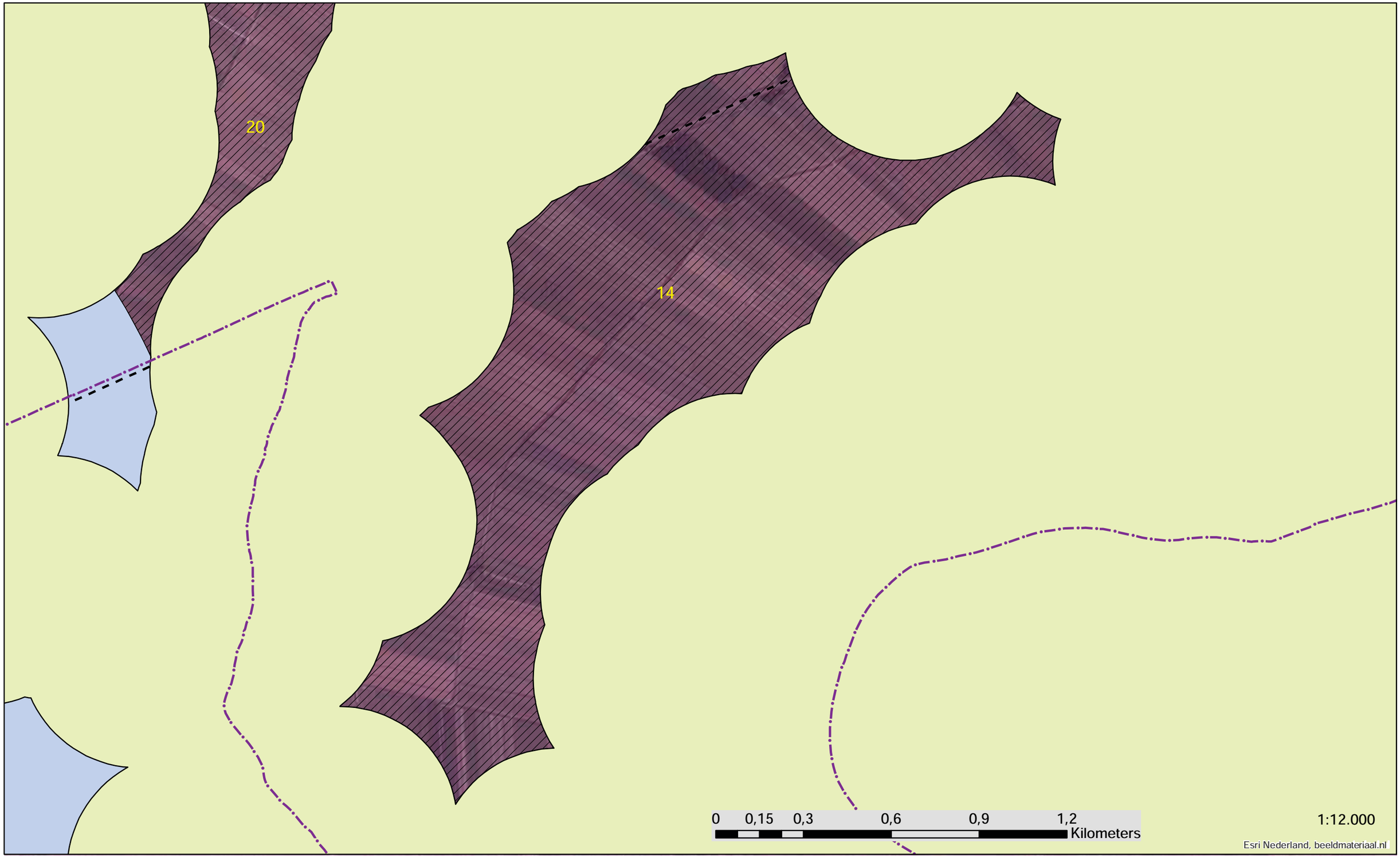

Buffer
- Totaal

Panden
- Panden400merge

Natuur
- N2000

Beheergrenzen
- ProvincieGrenzenL2019

Infra
- Infra_SpoorAs
- Infra_Vaarwegen

Zoekgebied

Onbelemmerd
- 14 ONBELEMMERD
  1720269 m2

VGI&A
Vastgoedinformatie en -Administratie

Datum: 4-12-2019

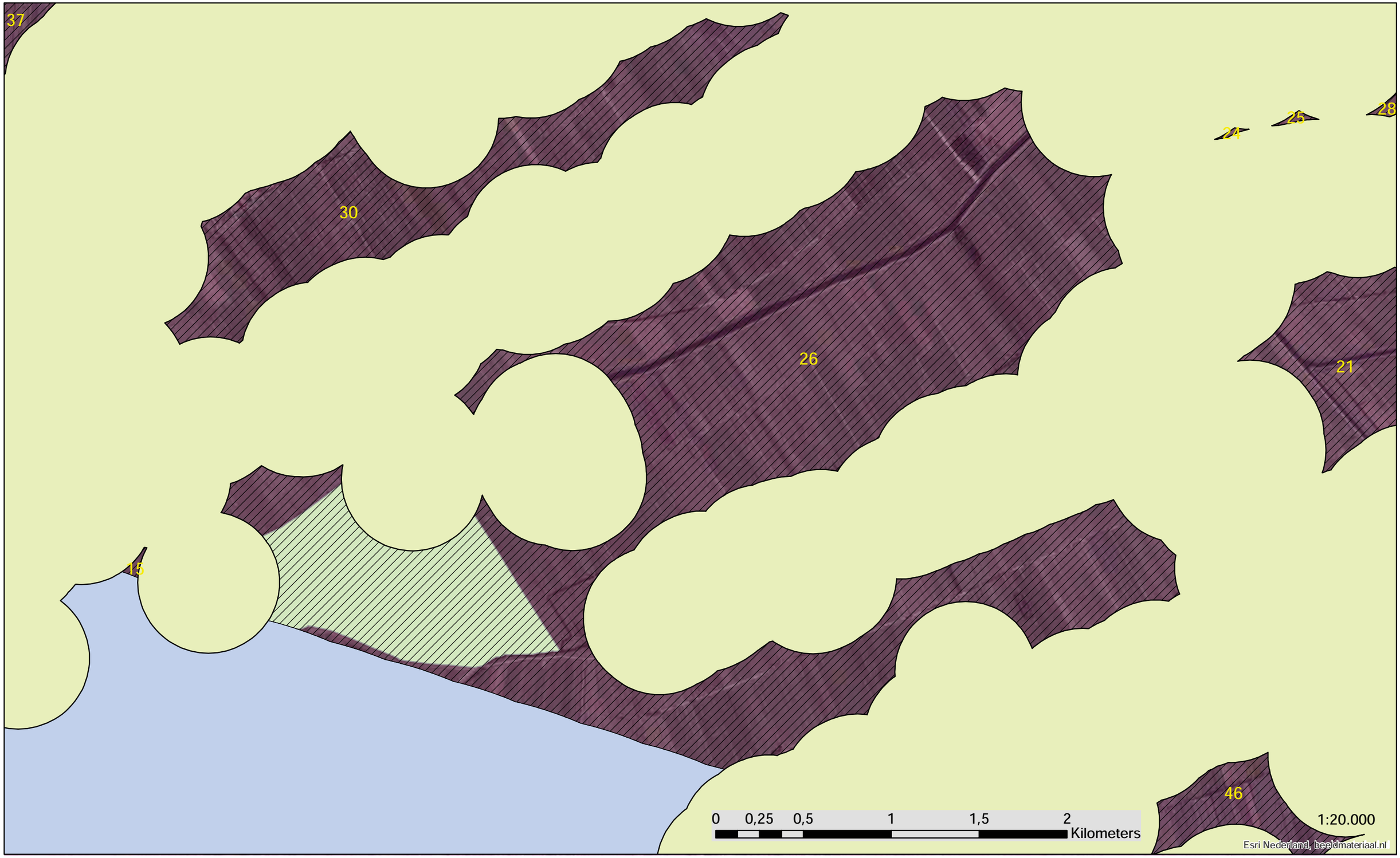

Buffer

Totaal

Panden

Panden400merge

Natuur

N2000

Beheergrenzen

Infra

Infra_Vaarwegen

Zoekgebied

Onbelemmerd

53 ONBELEMMERD

6908588 m2

VGI&A Vastgoedinformatie en -Administratie

Datum: 4-12-2019

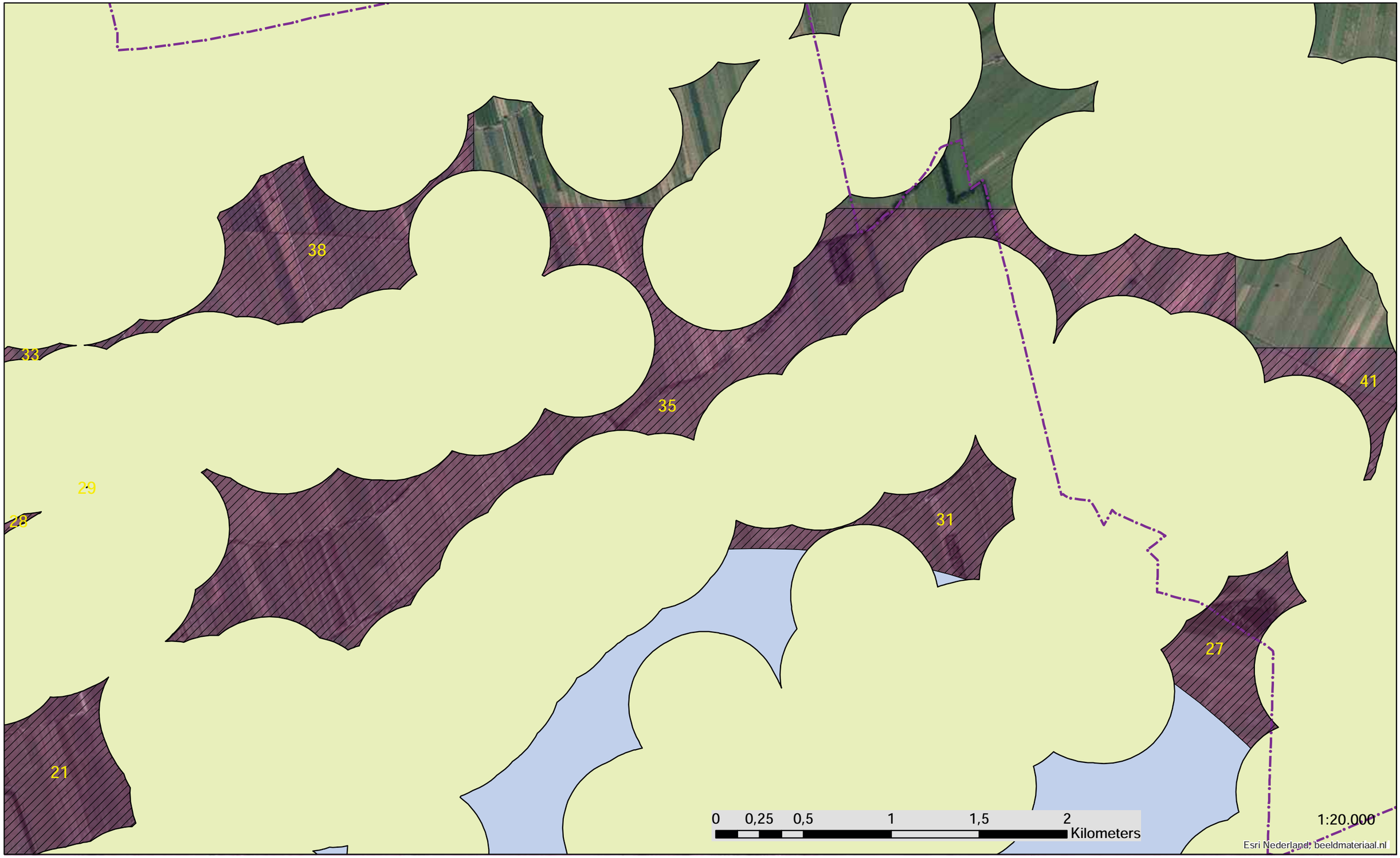

Buffer

- Totaal

Panden

- Panden400merge

Natuur

Beheergrenzen

- ProvincieGrenzenL2019

Infra

- Infra_Snelwegen
- Infra_Vaarwegen

Zoekgebied

Onbelemmerd

35 ONBELEMMERD
2852918 m2

VGI&A
Vastgoedinformatie en -Administratie

Datum: 4-12-2019

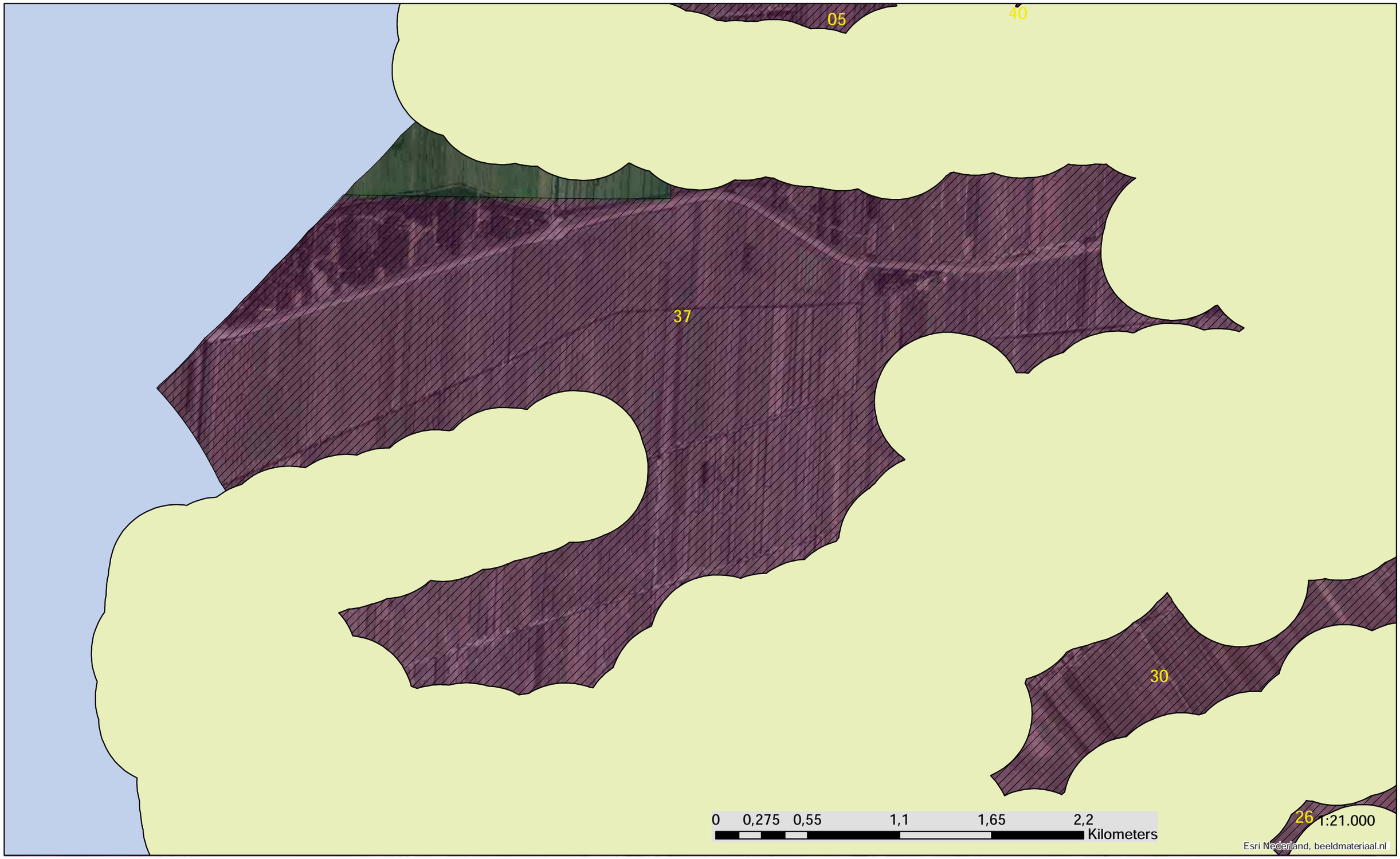

Buffer

Totaal

Panden

Panden400merge

Natuur

Beheergrenzen

Infra

Infra_Vaarwegen

Zoekgebied

Onbelemmerd

37 ONBELEMMERD

9214865 m2

VGI&A Vastgoedinformatie en -Administratie

Datum: 4-12-2019



Buffer

Panden

Panden400merge

Natuur

Beheergrenzen

Infra

Zoekgebied

Onbelemmerd

38 ONBELEMMERD

783512 m2

Datum: 4-12-2019

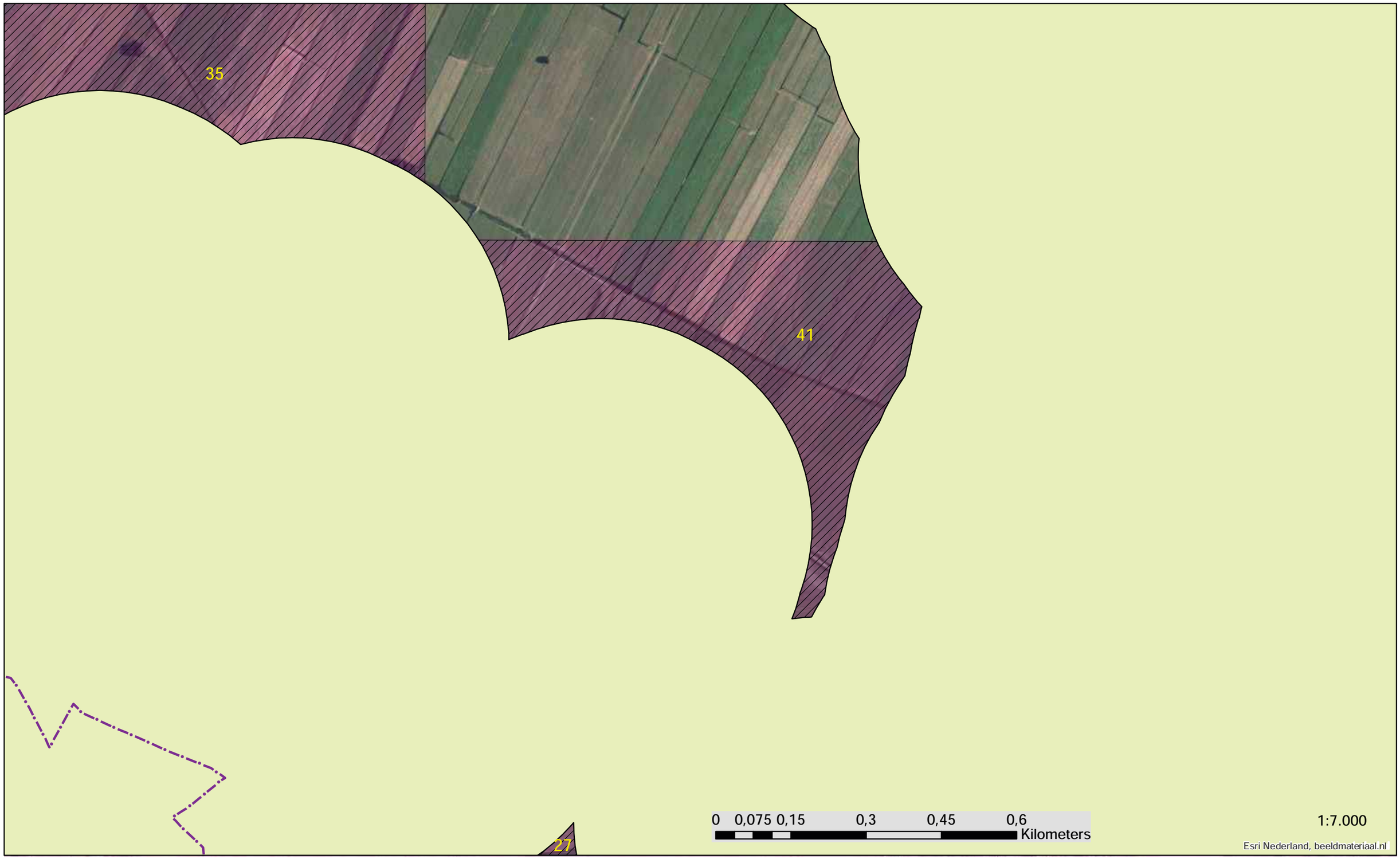

Buffer

Panden

Panden400merge

Natuur

N2000

Beheergrenzen

ProvincieGrenzenL2019

Infra

Infra_Snelwegen

Infra_Vaarwegen

Zoekgebied

Onbelemmerd

52 ONBELEMMERD

229341 m2

Datum: 4-12-2019

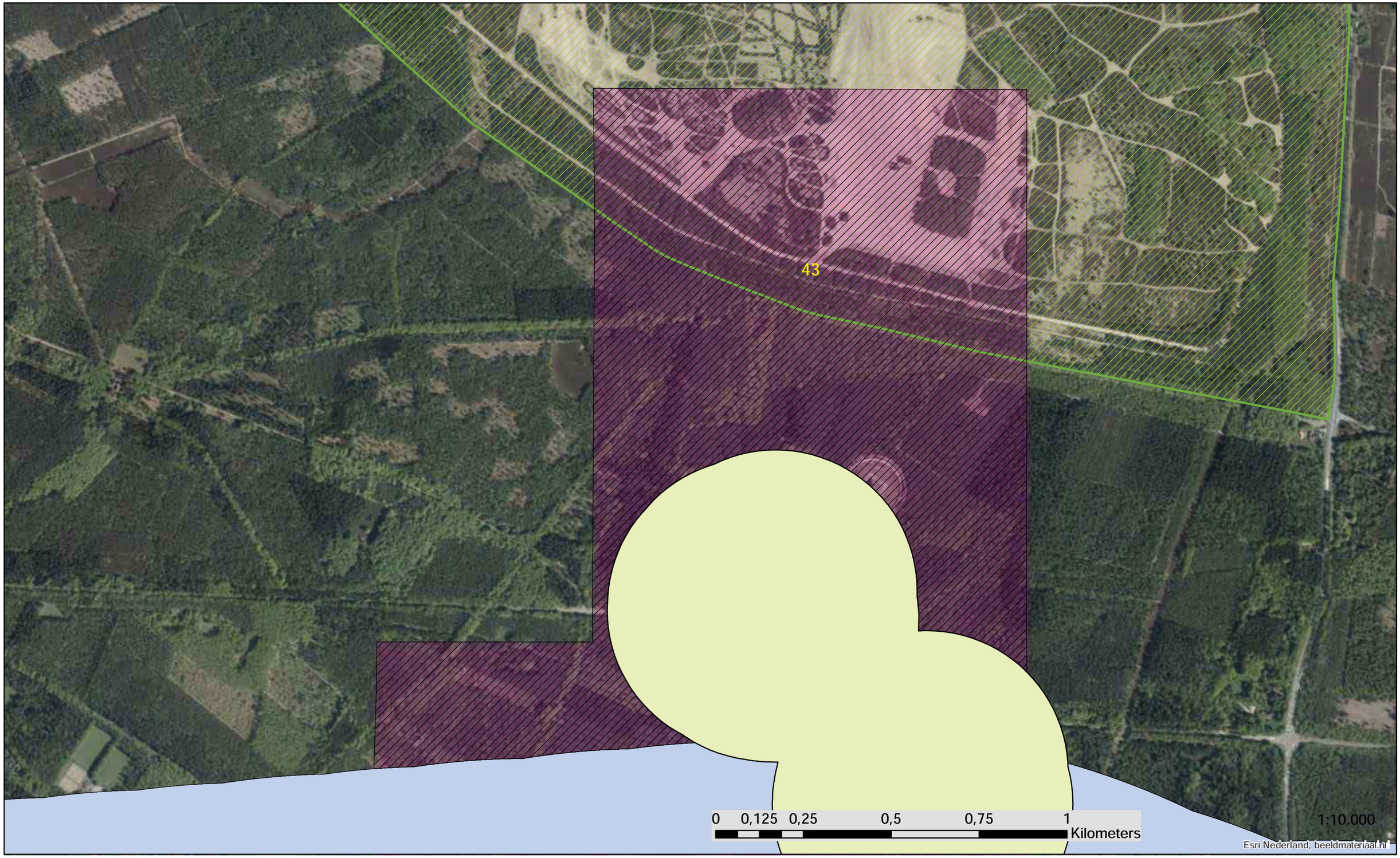

Buffer

Totaal

Panden

Panden400merge

Natuur

Beheergrenzen

VastgoedComplexDefensie

Infra

Zoekgebied

Onbelemmerd

48 ONBELEMMERD

1791979 m2

VGI&A
Vastgoedinformatie en -Administratie

Datum: 4-12-2019