





**Legenda**

-  Toetsingshoogte bouwwerken in meters t.o.v. NAP
-  Radarverstoringsgebied Herwijnen (zone 75 km)
-  Objectgrens Defensie



Radarverstoringsgebied 15 km zone

# Radarverstoringsgebied Herwijnen (zone 75 km)

38H02 RADARLOCATIE HERWIJNEN

Schaal: 1:600000 (A3)  
Datum: 28 december 2016



Rijksvastgoedbedrijf  
Hoewel aan de totstandkoming van deze vastgoedgegevens de uiterste zorg is besteed, aanvaardt het Rijksvastgoedbedrijf geen enkele aansprakelijkheid voor eventuele fouten, onduidelijkheden of onvolkomenheden, noch voor de gevolgen hiervan. Aan deze gegevens kunnen geen rechten worden ontleend.  
© Ministerie van Binnenlandse Zaken en Koninkrijksrelaties